

# ÚZEMNÝ PLÁN OBCE NITRICA ZMENY A DOPLNKY Č. 2



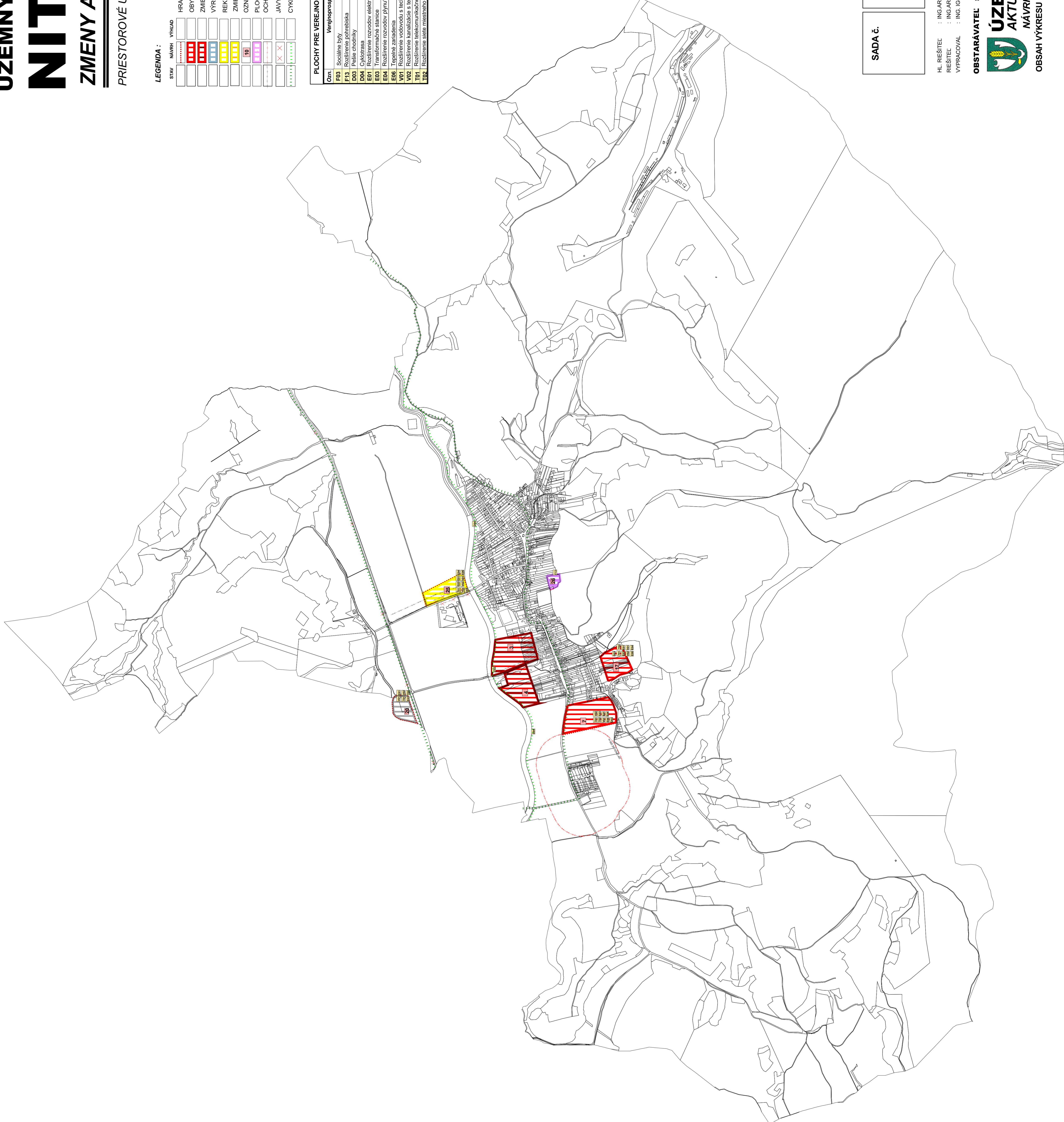
PRIESTOROVÉ USPORIADANIE A FUNKČNÉ VYUŽITIE ÚZEMIA

LEGENDA :

STAV	NÁVRH	VÝHLAD
		HRANICA ZASTAVANÉHO ÚZEMIA
		OBYTNÉ ÚZEMIE
		ZMIEŠANÉ OBYTNÉ ÚZEMIE
		VÝROBNÉ ÚZEMIE
		REKREAČNÉ ÚZEMIE
		ZMIEŠANÉ ÚZEMIE (S FARBAMI PRISÚŠNYCH FUNKCIÍ)
		OZNAČENIE ROZVOJOVÝCH LOKALÍT
		PLOCHY CINTORÍNOV
		OCHRANNÉ PÁSMA VŠETKYCH DRUHOV
		JAVY NA ZRUŠENIE
		CYKLISTICKÁ TRASA

## PLOCHY PRE VEREJNOPROSPEŠNÉ STAVBY

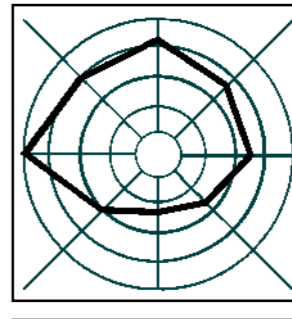
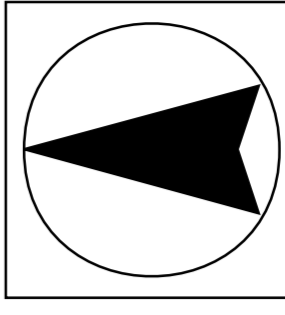
Ozr.	Verejnoprospešná stavba
F03	Sociálne byty
F03	Rozšírenie ochrabišťa
D03	Preše chodníky
D04	Cyklistrasa
E01	Rozšírenie rozvodov elektrickej energie*
E03	Transformačné stanice
E04	Transformačné stanice
E04	Rozšírenie rozvodov plynu*
E06	Tepláreň zariadenia
V01	Rozšírenie vodovodu s technológiami*
V02	Rozšírenie kanalizácie s technológiami*
T01	Rozšírenie telekomunikačnej siete*
T02	Rozšírenie siete miestneho rozhlasu



SADA č.

VÝKRES č.

MIERKA  
**1 : 10 000**



HL. RIŠITEĽ : ING.ARCH. GABRIEL SZALAY ZÁKAZKA č. : 06/10/2020  
 RIŠITEĽ : ING.ARCH. GABRIEL SZALAY ETAPA : NÁVRH  
 VYPRACOVAL : ING. IGOR KMEŤ DATUM : 10.2020

OBSTARÁVATEĽ : OBEC NITRICA



**ÚZEMNÝ PLÁN OBCE NITRICA**  
 AKTUALIZÁCIA 2020, ZMENY A DOPLNKY Č. 2  
 NÁVRH

**AGS**  
 ATELIER  
 ÚZEMNÉ PLÁNOVANIE / URBANIZMUS  
 ARCHITECTURA / PROJEKTY / VEŠBA

OBSAH VÝKRESU : PRIESTOROVÉ USPORIADANIE A FUNKČNÉ VYUŽITIE  
 ÚZEMIA - NÁLOŽKA - PRIESVIŤKA