



PROGRAM HOSPODÁRSKEHO ROZVOJA A SOCIÁLNEHO ROZVOJA OBCE NITRICA

PROGRAMOVACIE OBDOBIE 2016 - 2025

Formulár č. Ú 1 - Hlavička dokumentu PHRSR

Názov:	Program hospodárskeho rozvoja a sociálneho rozvoja obce Nitrica na roky 2016 - 2025
Územné vymedzenie :	Trenčiansky kraj, okres Prievidza, obec Nitrica – ŠÚJ 514250
Územný plán obce schválený:	<i>áno</i>
Dátum schválenia PHRSR:	
Dátum platnosti:	<i>2016 - 2025</i>
Verzia	<i>1.0.</i>
Publikovaný verejne:	

Zdroj: vlastné spracovanie



Nitrica	
Erb	Vlajka
	
Základné údaje	
Kraj:	Trenčiansky
Okres:	Okres Prievidza
Región:	Horná Nitra
Poloha:	48°42'17"S 18°26'52"V
Nadmorská výška:	od 230 do 265 m n. m.
Rozloha:	24,03 km ² (2 403 ha)
Počet obyvateľov:	1 223 (31. 12. 2014)
Hustota obyvateľstva:	50,89 obyv./km ²
Nacionále	
PŠČ	972 22
SÚJ	514250
ECV	PD
Tel. predvoľba	+421-46
Oficiálne adresy	
Adresa:	Obecný úrad Nitrica
	Nitrica 489
	972 22 Nitrica
Web:	www.nitrica.eu
E-mail:	obec@nitrica.sk starosta@nitrica.sk
Telefón:	+421 46 5497 111



OBSAH

1 ÚVOD	5
ANALYTICKÁ ČASŤ PROGRAMU HOSPODÁRSKEHO ROZVOJA A SOCIÁLNEHO ROZVOJA OBCE NITRICA	12
2 ZÁKLADNÁ CHARAKTERISTIKA OBCE	13
2.1 HISTÓRIA OBCE.....	13
2.2 PRÍRODNÉ POMERY	13
2.3. TECHNICKÁ INFRAŠTRUKTÚRA.....	19
2.4. DOPRAVA.....	22
2.5. ŽIVOTNÉ PROSTREDIE	25
2.6. OBYVATEĽSTVO.....	29
2.7. VZDELANIE A ZAMESTNANOSŤ	36
2.8. BÝVANIE	39
2.9. PODNIKATEĽSKÉ SUBJEKTY A INŠTITÚCIE	40
2.10. ŠKOLSTVO A VZDELANIE	42
2.11. SOCIÁLNA SFÉRA	44
2.12. ZDRAVOTNÍCTVO	46
2.13. ŠPORT.....	46
2.14. KULTÚRA.....	47
2.15. UBYTOVACIE ZARIADENIA.....	49
2.16. STRAVOVACIE A REŠTAVRAČNÉ SLUŽBY	49
2.17. CESTOVNÝ RUCH	49
2.18. REKAPITULÁCIA ROZPOČTU OBCE ZA ROKY 2010 – 2014	51
2.19. SAMOSPRÁVA	51
2.21. IDENTIFIKÁCIA HLAVNÝCH VONKAJŠÍCH FAKTOROV ROZVOJA ÚZEMIA A ANALÝZA VPLYVU VONKAJŠIEHO PROSTREDIA NA VÝVOJ SITUÁCIE V ÚZEMÍ.....	52
2.21. EX-POST HODNOTENIE PREDCHÁDZAJÚCEHO PHSR	53
3 SWOT ANALÝZY.....	56
3.1 HOSPODÁRSTVO A VEDECKO-TECHNICKÝ ROZVOJ.....	58
3.2 DOPRAVA A KOMUNIKÁCIE.....	59
3.3 TECHNICKÁ INFRAŠTRUKTÚRA.....	60
3.4 ODPADOVÉ HOSPODÁRSTVO.....	61
3.5 ŽIVOTNÉ PROSTREDIE.....	61
3.6 SOCIÁLNA OBLASŤ A ZDRAVOTNÍCTVO.....	62
3.7 ŠKOLSTVO A ŠPORT.....	63
3.8 KULTÚRA.....	64
3.9 PROPAGÁCIA A CESTOVNÝ RUCH.....	65
3.10 ADMINISTRATÍVA A BEZPEČNOSŤ	65
3.11 INFORMATIZÁCIA OBCE	66
3.12 PROBLÉMOVÁ ANALÝZA – HLAVNÉ ODVETVOVÉ DISPARITY A VYMEDZENIE CIEĽOVÝCH SKUPÍN SO SÚSTREDENOU PODPOROU OBCE NITRICA	68
STRATEGICKÁ ČASŤ PROGRAMU HOSPODÁRSKEHO ROZVOJA A SOCIÁLNEHO ROZVOJA OBCE NITRICA	74
4 VÍZIA A POSLANIE OBCE NITRICA.....	75
5 FORMULÁCIA A NÁVRH STRATÉGIE.....	77
PROGRAMOVÁ ČASŤ PROGRAMU HOSPODÁRSKEHO ROZVOJA A SOCIÁLNEHO ROZVOJA OBCE NITRICA.....	84
5.1 PROGRAM 1. HOSPODÁRSTVO A VEDECKO-TECHNICKÝ ROZVOJ	85
5.2 PROGRAM 2. DOPRAVA A KOMUNIKÁCIE	85
5.3 PROGRAM 3. TECHNICKÁ INFRAŠTRUKTÚRA	86
5.4 PROGRAM 4. ODPADOVÉ HOSPODÁRSTVO	87
5.5 PROGRAM 5. ŽIVOTNÉ PROSTREDIE	87
5.6 PROGRAM 6. SOCIÁLNE SLUŽBY A ZDRAVOTNÍCTVO	88
5.7 PROGRAM 7. VZDELÁVANIE A ŠPORT	89
5.8 PROGRAM 8. KULTÚRA.....	90
5.9 PROGRAM 9. PROPAGÁCIA A CESTOVNÝ RUCH.....	90
5.10 PROGRAM 10. ADMINISTRATÍVA A BEZPEČNOSŤ	91
5.11 PROGRAM 11. INFORMATIZÁCIA OBCE.....	91
6 MERATEĽNÉ INDIKÁTORY	92
6.1 PROGRAM 1. HOSPODÁRSTVO A VEDECKO-TECHNICKÝ ROZVOJ	92
6.2 PROGRAM 2. DOPRAVA A KOMUNIKÁCIE.....	93
6.3 PROGRAM 3. TECHNICKÁ INFRAŠTRUKTÚRA	94
6.4 PROGRAM 4. ODPADOVÉ HOSPODÁRSTVO	94
6.5 PROGRAM 5. ŽIVOTNÉ PROSTREDIE	94
6.6 PROGRAM 6. SOCIÁLNE SLUŽBY A ZDRAVOTNÍCTVO	95



6.7 PROGRAM 7. VZDELÁVANIE A ŠPORT	96
6.8 PROGRAM 8. KULTÚRA	97
6.9 PROGRAM 9. PROPAGÁCIA A CESTOVNÝ RUCH	97
6.10 PROGRAM 10. ADMINISTRATÍVA A BEZPEČNOSŤ	98
REALIZAČNÁ ČASŤ PROGRAMU HOSPODÁRSKEHO ROZVOJA A SOCIÁLNEHO ROZVOJA OBCE NITRICA	100
7 INŠTITUCIONÁLNE A ORGANIZAČNÉ ZABEZPEČENIE REALIZÁCIE PHRSR OBCE NITRICA	101
7.1 SYSTÉM MONITOROVANIA A HODNOTENIA PLNENIA PHRSR	102
7.2 KOMUNIKAČNÝ PLÁN	104
8 AKČNÝ PLÁN	105
8.1 PROGRAM 1. HOSPODÁRSTVO A VEDECKO-TECHNICKÝ ROZVOJ	105
8.2 PROGRAM 2. DOPRAVA A KOMUNIKÁCIE	106
8.3 PROGRAM 3. TECHNICKÁ INFRAŠTRUKTÚRA	108
8.4 PROGRAM 4. ODPADOVÉ HOSPODÁRSTVO	109
8.5 PROGRAM 5. ŽIVOTNÉ PROSTREDIE	110
8.6 PROGRAM 6. SOCIÁLNE SLUŽBY A ZDRAVOTNÍCTVO	112
8.7 PROGRAM 7. VZDELÁVANIE A ŠPORT	114
8.8 PROGRAM 8. KULTÚRA	115
8.9 PROGRAM 9. PROPAGÁCIA A CESTOVNÝ RUCH	116
8.10 PROGRAM 10. ADMINISTRATÍVA A BEZPEČNOSŤ	117
8.11 PROGRAM 11. INFORMATIZÁCIA OBCE	118
FINANČNÁ ČASŤ PROGRAMU HOSPODÁRSKEHO ROZVOJA A SOCIÁLNEHO ROZVOJA OBCE NITRICA	120
9 FINANČNÝ PLÁN PROGRAMU	121
9.1 PROGRAM 1. HOSPODÁRSTVO A VEDECKO-TECHNICKÝ ROZVOJ	121
9.2 PROGRAM 2. DOPRAVA A KOMUNIKÁCIE	123
9.3 PROGRAM 3. TECHNICKÁ INFRAŠTRUKTÚRA	124
9.4 PROGRAM 4. ODPADOVÉ HOSPODÁRSTVO	125
9.5 PROGRAM 5. ŽIVOTNÉ PROSTREDIE	127
9.6 PROGRAM 6. SOCIÁLNE SLUŽBY A ZDRAVOTNÍCTVO	128
9.7 PROGRAM 7. VZDELÁVANIE A ŠPORT	130
9.8 PROGRAM 8. KULTÚRA	131
9.9 PROGRAM 9. PROPAGÁCIA A CESTOVNÝ RUCH	132
9.10 PROGRAM 10. ADMINISTRATÍVA A BEZPEČNOSŤ	133
9.11 PROGRAM 11. INFORMATIZÁCIA OBCE	134
10 ZÁVER	140
11 POUŽITÁ LITERATÚRA	141



1 ÚVOD

Dokument „ Program hospodárskeho rozvoja a sociálneho rozvoja obce Nitrica s výhľadom do roku 2025 (PHRSR) je strednodobý strategický dokument, ktorý na základe analýzy hospodárskeho a sociálneho rozvoja obce stanovuje jeho strategické ciele a priority rozvoja. Je prostriedkom na napĺňanie vízie ďalšieho smerovania rozvoja obce. Programom hospodárskeho a sociálneho rozvoja obce Nitrica sa uskutočňuje podpora rozvoja na úrovni miestnej samosprávy s dôrazom na sociálnu, ekonomickú a kultúrnu sféru. Je to program cielených opatrení, navrhnutý pre oživenie sociálneho, ekonomického a kultúrneho rozvoja obce Nitrica, ktorý na základe výsledkov ročného hodnotenia bude priebežne aktualizovaný a doplňovaný.

Formulár č. Ú 2 - Zámer spracovania PHSR

Zámer spracovania PHRSR	
Názov dokumentu	- Program hospodárskeho rozvoja a sociálneho rozvoja obce Nitrica na roky 2016 - 2025
Forma spracovania	- pracovníkmi samosprávy, - s pomocou externých odborníkov (spolupráca),
Riadenie procesu spracovania	- pracovné skupiny boli zložené z vedenia obce, zamestnancov OcÚ, poslancov OZ a komisií, - spracovania PHRSR sa zúčastnili aj RO a PO organizácie v zriaďovateľskej pôsobnosti obce, - súčasťou prieskumu boli aj mimovládne organizácie a podnikateľské subjekty v obci, - zapojenie verejnosti a komunikácia s verejnosťou: zapojenie prostredníctvom dotazníkového prieskumu, informovanie prebiehalo formou www stránky, prostredníctvom zasadnutí OZ.
Obdobie spracovania	- PHRSR bol spracovaný v priebehu roka 2015 - harmonogram spracovania je uvedený v nasledujúcej tabuľke.
Financovanie spracovania	- náklady na vlastné spracovanie boli financované z rozpočtu obce KZ 41.

Zdroj: Weisová, Bernátová: Strategické plánovanie samosprávy, Municipalia 2012

Formulár č. Ú 3 - Harmonogram spracovania PHRSR

Harmonogram spracovania PHRSR												
Termín	I	II	III	IV	V	VI	VII	VIII	IX	X	XI	XII
Úvod												
Analytická časť												
Strategická časť												
Programová časť												
Realizačná časť												
Finančná časť												
Záver												

Zdroj: Weisová, Bernátová: Strategické plánovanie samosprávy, Municipalia 2012

Bol spracovaný na základe zákona Národnej rady SR č. 539/2008 Z. z. o podpore regionálneho rozvoja v znení zákona 309/2014 Z.z., ktorý definuje Program hospodárskeho rozvoja a sociálneho rozvoja obce ako strednodobý programový dokument, obsahujúci analýzu hospodárskeho a sociálneho rozvoja obce, hlavné smery jej vývoja, ustanovenie cieľov, prvoradých potrieb a úloh vo všetkých oblastiach života obce. Súčasťou programu je aj návrh jeho administratívneho a finančného zabezpečenia. Zákon stanovuje aj úlohy, týkajúce sa vypracovávaní, schvaľovania, zabezpečenia plnenia a pravidelného vyhodnocovania predmetného programového dokumentu. Pri spracovaní programu boli rešpektované zásady regionálnej politiky vlády Slovenskej republiky a princípy regionálnej politiky Európskej únie zakotvené najmä v nariadení Rady (ES) č. 1266/1999 (nariadenie o štrukturálnych fondoch).

Formulár č. Ú 7 - Použité participatívne metódy

Metóda	Informovanie verejnosti	Získavanie názorov verejnosti	Zohľadnenie názorov verejnosti
Tlačené materiály			
Verejné informačné tabule	áno		
Informačné formuláre, tabuľky údajov,	áno		
Internetové stránky	áno		



Využitie existujúcich médií			
Zverejňovanie informácií v miestnej tlači	áno	áno	
Stretnutia			
Stretnutia s kľúčovými ľuďmi/skupinami	áno	áno	áno
Návšteva v dotknutom území	áno	áno	áno
Verejné vypočutie	áno	áno	áno
Využitie miestnych ľudí na získavanie názorov	áno	áno	áno
Rozhovory a prieskumy			
Dotazník pre záujmové skupiny	áno	áno	
Dotazník pre širokú verejnosť	áno	áno	
Poradné skupiny			
Miestne poradné skupiny	áno	áno	áno
Riešenie problémov			
Rokovanie bez prítomnosti moderátora/facilitátora	áno	áno	áno

Zdroj: vlastné spracovanie

Program sociálneho, ekonomického a kultúrneho rozvoja obce Nitrica je súčasťou sústavy základných dokumentov podpory regionálneho rozvoja v Slovenskej republike. Táto sústava je členená na strategické a programové dokumenty vypracovávané na úrovni štátu, sektorov, samosprávnych krajov, regiónov a obcí a programové dokumenty Európskej únie (pre využitie zdrojov predvstupových a štrukturálnych fondov).

Východiskové podklady

Podpora regionálneho rozvoja sa uskutočňuje v súlade s programovaním na základe:

Miestnej úrovni

- **Program hospodárskeho a sociálneho rozvoja obce**, ktorý je strednodobý programový dokument spracovaný na úrovni obce.
- Program odpadového hospodárstva,
- **Viacročný rozpočet**
- **Územný plán obce**

Národnej úrovni

- **Partnerská dohoda** určuje stratégiu, priority a podmienky SR na využívanie fondov EÚ tak, aby sa dosiahli priority stratégie Európa 2020. Ide teda o základný národný dokument, ktorý zastrešuje všetky operačné programy SR pre nové programové obdobie. Neformálne vyjednávania k príprave Partnerskej dohody a operačným programom Slovenskej republiky na roky 2014-2020 sa začali 25. januára 2013 stretnutím so zástupcami Európskej komisie. Následne sa uskutočnili aj ďalšie neformálne kolá rokovaní, o ktorých bližšie informácie je možné získať na stránkach Úradu vlády ako Centrálného koordinačného orgánu pre fondy EÚ v podmienkach SR.
- **Pozičný dokument Európskej komisie k Partnerskej dohode a programom SR na roky 2014 - 2020** - pozičný dokument identifikuje z pohľadu Európskej komisie hlavné rozvojové potreby s možnosťou financovania opatrení v rámci fondov Spoločného strategického rámca EÚ v podmienkach SR. Zároveň tento dokument predstavuje základ pre negóciácie s Európskou komisiou k Partnerskej dohode a operačným programom SR na roky 2014-2020.
- **Stratégia financovania Európskych štrukturálnych a investičných fondov pre programové obdobie 2014 - 2020**
- **Integrovaný regionálny operačný program „IROP“** - predstavuje programový dokument SR pre programové obdobie 2014 – 2020, ktorého globálnym cieľom je: prispieť k zlepšeniu kvality života a zabezpečiť udržateľné poskytovanie verejných služieb s dopadom na vyvážený a udržateľný územný rozvoj, hospodársku, územnú a sociálnu súdržnosť regiónov, miest a obcí.
- Sektorový operačný program, ktorý je strednodobý dokument vypracovaný pre vopred určené sektory.
- **Regionálna integrovaná územná stratégia, 2014-2020**
- Program hospodárskeho rozvoja a sociálneho rozvoja samosprávneho kraja (PHSR TNSK), ktorý je strednodobý programový dokument, je v súlade s cieľmi a prvoradými potrebami ustanovenými v národnom pláne a s podkladom na vypracovanie príslušného regionálneho operačného programu. Jeho vypracovanie zabezpečuje samosprávny kraj.



- Program hospodárskeho a sociálneho rozvoja obce, ktorý je strednodobý programový dokument spracovaný na úrovni obce.
- Konceptia územného rozvoja Slovenska 2001, aktualizácia 2010,
- Národný program reforiem, máj 2012,
- Návrh základných princípov na prípravu Partnerskej dohody Slovenskej republiky na programové obdobie 2014 – 2020,
- Stratégia rozvoja dopravy SR do roku 2020, 2010,
- Program odpadového hospodárstva na roky 2011 - 2015,
- Stratégia Slovenskej republiky pre integráciu Rómov do roku 2020
- Revidovaný národný akčný plán Dekády začleňovania rómskej populácie 2005 - 2015 na roky 2011 – 2015
- 2. etapa Programu podpory zdravia znevýhodnených komunít na Slovensku na roky 2009 – 2015
- Konceptia výchovy a vzdelávania rómskych detí a žiakov vrátane rozvoja stredoškolského a vysokoškolského vzdelávania

Nadnárodnej úrovni

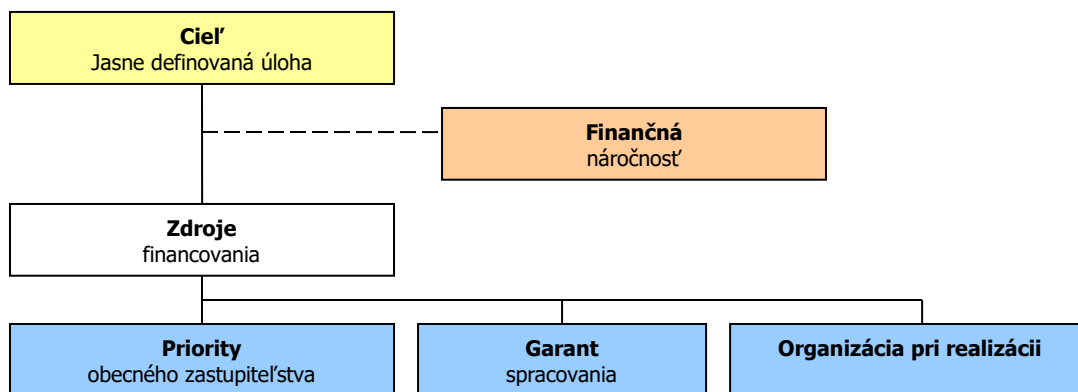
Programové dokumenty Európskej únie pre využitie štrukturálnych fondov tvoria:

- Stratégia EÚ 2020 - cieľ: konkurencieschopnosť, zamestnanosť a hospodársky rast
- Spoločný strategický rámec EK, marec 2012,
- Nariadenia EK (Všeobecné nariadenie, nariadenie k fondom),
- CENTROPE – Správa o regionálnom rozvoji, 2012,
- CENTROPE – Nástroj na hodnotenie potrieb infraštruktúry – podpora konkurencieschopného regionálneho rozvoja (INAT),
- CENTROPE – Stratégia ľudského kapitálu,
- CENTROPE – Stratégia v oblasti vedomostného regiónu,
- CENTROPE – Stratégia v oblasti priestorovej integrácie a Akčný plán 2013+,
- CENTROPE – Stratégia v oblasti kultúry a cestovného ruchu 2013+,
- Národný (regionálny) rozvojový plán (RDP – Regional Development Plan), ktorý je hlavným dokumentom pre vyjednanie podpory zo Štrukturálnych fondov Európskej únie.
- Rámec podpory spoločenstva (CSF – Community Support Framework), ktorý bude vytvorený na základe Národného rozvojového plánu v spolupráci s Európskou komisiou, je hlavným dokumentom vymedzujúcim poskytnutie podpory zo štrukturálnych fondov Európskej únie.
- Sektorové operačné programy (SOP – Sectoral Operation Programme), ako taktické dokumenty vytvorené na úrovni ministerstiev, ktoré rozpracovávajú problémové celky stratégií majúcich plošný (celoštátny) charakter, pre ktoré bude žiadané spolufinancovanie zo zdrojov Európskej únie.
- Regionálne operačné programy (ROP – Regional Operation Programme), ako taktické dokumenty, ktoré budú spracované na úrovni regiónov NUTS II a rozpracovávajú tie problémové celky stratégií, pre ktoré bude žiadané spolufinancovanie zo zdrojov Európskej únie.
- Strategické usmernenia Spoločenstva (SUS) – ROP odráža 1 usmernenie SUS t.j. „urobiť Európu a jej regióny atraktívnejším priestorom pre investície a prácu“, a súčasne 3 usmernenie SUS t.j. „vytvorenie väčšieho množstva a kvalitnejších pracovných miest“

Jednotlivé strategické dokumenty sú vypracovávané vo vzájomnej nadväznosti a postupnosti.

Implementácia

Implementácia Programu hospodárskeho a sociálneho rozvoja obce Nitrica je zložitý a náročný proces. Za jeho realizáciu so zabezpečením všetkých väzieb na strategické a programové dokumenty SR a EÚ budú zodpovední predstavitelia samosprávy obce Nitrica. Návrh spôsobu implementácie bude treba dopĺňať v súlade s organizačnou štruktúrou samosprávneho úradu, jeho kompetenciami v nadväznosti na vývoj v oblasti legislatívy, predovšetkým v oblasti nakladania s finančnými prostriedkami. Pri posudzovaní jednotlivých projektov sme použili procesnú analýzu, ktorej hlavným cieľom bolo analyzovať proces premeny vstupov pomocou použitia súboru finančných, ľudských a technologických zdrojov.



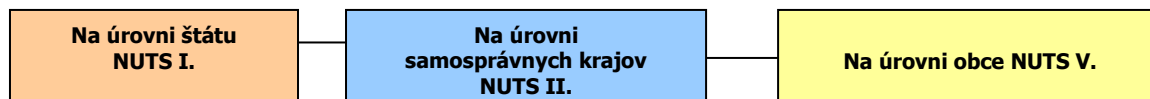
Finančné zabezpečenie

V zmysle zákona č. 539/2008 Z. z. o podpore regionálneho rozvoja v znení neskorších predpisov, sa financovanie regionálneho rozvoja realizuje na troch úrovniach: Na mikroregionálnej úrovni je možné rozvojové aktivity financovať jedine združením zdrojov nižšej úrovne, čiže obcí. Samosprávy nemajú spoločný zdroj financovania. V súčasnej situácii je možné rozvojové aktivity financovať buď z rozpočtov jednotlivých obcí v prípade individuálnych projektov alebo združením financií viacerých obcí v prípade spoločných projektov. V prípade financovania projektov majúci význam v kontexte priorit celého kraja zohráva významnú úlohu Trenčiansky samosprávny kraj a financovanie inštitúcií v jeho zriaďovateľskej kompetencii. Ďalšími doplnkovými zdrojmi, ktoré možno definovať na úrovni jednotlivých aktivít sú predovšetkým štrukturálne fondy EÚ. Ich využitie v rámci jednotlivých aktivít je možné stanoviť len indikatívne bez určenia výšky požadovanej podpory s cieľom prispieť ku koordinácii realizácie rozvojových aktivít.

- Pri zostavovaní finančného plánu a zaistovaní finančnej podpory je potrebné zamerať sa na tie opatrenia, ktoré sú nedostatočne podporované zo štátneho rozpočtu, alebo nie sú podporované vôbec.
- Pri zabezpečovaní základných potrieb občanov postupuje samospráva podľa zákona číslo 369/1990 Z.z. O obecnom zriadení a v zmysle zákona č. 138/1991 Zb. O majetku obcí v znení neskorších predpisov.
- Na plnenie svojich úloh má obce okrem finančných prostriedkov poukázaných od štátu v rámci delimitácie k dispozícii nasledovné financie: príjmy z miestnych daní a poplatkov, zdroje Štrukturálnych fondov Európskej únie v rámci programovacieho obdobia 2014 - 2020.

Zdroje a dokumenty

V súlade so snahou Slovenskej republiky o znižovanie rozdielov na úrovni rozvoja jednotlivých regiónov boli východiskom pri príprave Programu hospodárskeho a sociálneho rozvoja obce Nitrica nasledovné strategické dokumenty:



Podporné materiály

Pri vypracovaní Programu hospodárskeho a sociálneho rozvoja obce Nitrica boli použité aj prognostické údaje vypracované Ministerstvom výstavby a regionálneho rozvoja SR. Hlavnou úlohou prognostických údajov je podporiť vypracovanie tohto programu a zabezpečiť tým zvýšenie efektívnosti procesov strategického plánovania a kvality tohto dokumentu. Toto zabezpečenie je dané prepojením Systému strednodobého výhľadu hospodárskeho a sociálneho vývoja a vecnej roviny strategického plánovania.



Obec Nitrica má nasledovné možnosti čerpania mimorozpočtových zdrojov na dosahovanie svojich cieľov a priorít v zmysle stanovených tematických cieľov stratégie Európa 2020 a prioritných oblastí Pozičného dokumentu:

Partnerská dohoda (ďalej len „PD“), ako obdoba súčasného Národného strategického referenčného rámca, obsahuje záväzky členského štátu, že pridelené alokácie pre politiku súdržnosti EÚ sa využijú na implementáciu stratégie Európa 2020. Partnerská dohoda obsahuje aj návrh operačných programov.

Operačné programy (ďalej len „OP“) sú hlavným riadiacim nástrojom pre využívanie fondov EÚ. Na zabezpečenie naplnenia cieľov stratégie Európa 2020 vypracovala EK tzv. „kondicionality“, t.j. podmienky, ktoré musia členské štáty splniť, jednak sú to podmienky ex ante, ktoré musia byť zavedené pred poskytnutím prostriedkov z fondov, ako aj podmienky ex post, podľa ktorých bude uvoľnenie dodatočných prostriedkov z fondov závisieť na výkonnosti a dosahovaní cieľov stratégie Európa 2020.

Tematické ciele v súlade so stratégiou Európa 2020:

- 1) posilnenie výskumu, technologického rozvoja a inovácií;
- 2) zlepšenie prístupu k informáciám a komunikačným technológiám a zlepšenie ich využívania a kvality;
- 3) zvýšenie konkurencieschopnosti malých a stredných podnikov a poľnohospodárskeho sektora (v prípade EPFRV) a sektora rybného hospodárstva a akvakultúry (v prípade EFNRH);
- 4) podpora prechodu na nízkouhlíkové hospodárstvo vo všetkých sektoroch;
- 5) podpora prispôsobovania sa zmenám klímy, predchádzania a riadenia rizík;
- 6) ochrana životného prostredia a presadzovanie efektívneho využívania zdrojov;
- 7) podpora udržateľnej dopravy a odstraňovanie prekážok v kľúčových sieťových infraštruktúrach;
- 8) podpora zamestnanosti a mobility pracovnej sily;
- 9) podpora sociálneho začlenenia a boj proti chudobe;
- 10) investovanie do vzdelania, zručností a celoživotného vzdelávania;
- 11) zvyšovanie inštitucionálnych kapacít a efektivity verejnej správy.

Pozičný dokument definuje nasledujúce prioritné oblasti:

- podnikateľské prostredie priaznivé pre inovácie
- infraštruktúra pre hospodársky rast a zamestnanosť
- rozvoj ľudského kapitálu a zlepšenie účasti na trhu práce
- trvalo udržateľné a efektívne využívanie prírodných zdrojov
- moderná a profesionálna verejná správa

Priority stanovené v Pozičnom dokumente boli použité ako podklad pre prípravu najdôležitejších strategických dokumentov SR pre čerpanie fondov EÚ: Partnerskej dohody a operačných programov.

Štruktúra operačných programov

P.č.	Operačné programy	Riadiaci orgán	Sprostredkovateľský orgán pod riadiacim orgánom	Tematický cieľ / Investičná priorita	Fond EÚ
1	Výskum a inovácie (VaI)	MŠVVŠ SR	1a, 10		EFRR, ESF
			MH SR	1b, 3	
2	Integrovaná infraštruktúra (II)	MDVRR SR	MF SR	2 7a,b,c,d	KF, EFRR
3	Ľudské zdroje (LZ)	MPSVR SR	MV SR	9	EFRR, ESF
			8,9,10,		
			MZ SR	9a	
4	Kvalita životného prostredia (KŽP)	MŽP SR	MŠVVŠ SR	10	KF, EFRR
			MDVRR SR	4c	
			MH SR	4,7e	



			4,5,6,		
			MV SR	5b	
5	Integrovaný ROP (IROP)	MPaRV SR	MK SR	6c	ESF, EFRR
			VÚC	5,6,7,9,10	
			5,6,7,9,10,		
6	Efektívna verejná správa (EVS)	MV SR	11		EFRR, ESF
7	Technická pomoc (TP)	ÚV SR	11		EFRR
8	Rozvoj vidieka	MPaRV SR			EPFRV
9	Rybné hospodárstvo	MPaRV SR			EFNRH
10	Európska územná spolupráca	RO budú určené zo strany EK			EFRR
11	Interact, Urban	RO budú určené zo strany EK			EFRR

Uplatnenie integrovaného prístupu

rozmer - 1

Rôzne aspekty života obce – environmentálny, hospodársky, sociálny a kultúrny – sú vzájomne prepojené a úspech v rozvoji samosprávy možno dosiahnuť len prostredníctvom integrovaného prístupu. Opatrenia týkajúce sa fyzickej obnovy sa v PHRSR skombinovali s opatreniami na podporu vzdelávania, hospodárskeho rozvoja, sociálneho začleňovania a ochrany životného prostredia. Predpokladom toho je rozvoj silných partnerstiev medzi miestnymi obyvateľmi, občianskou spoločnosťou, miestnym hospodárstvom a rôznymi úrovňami správy. Takýto prístup je osobitne dôležitý v súčasnosti vzhľadom na vážnosť problémov, pred ktorými momentálne samospráva stojí. Tieto problémy siahajú od konkrétnych demografických zmien cez dôsledky hospodárskej stagnácie v súvislosti s tvorbou pracovných miest a sociálnym pokrokom až po dôsledky zmeny klímy. Reakcia na tieto problémy bude mimoriadne dôležitá na dosiahnutie inteligentnej, udržateľnej a inkluzívnej spoločnosti, ktorá je cieľom stratégie Európa 2020.

rozmer – 2

PHRSR obce Nitrica integruje všetky dokumenty na miestnej úrovni ako aj ciele a priority národných strategických dokumentov a dokumentov EÚ. PHRSR obce Nitrica 2016 – 2025 integruje a nadväzuje na predchádzajúce PHSR obce 2008-2017, viacročný rozpočet. PHRSR obce vychádza a integruje strategické dokumenty na národnej úrovni ako Partnerská dohoda, ktorá určuje stratégiu, priority a podmienky SR na využívanie fondov EÚ tak, aby sa dosiahli priority stratégie Európa 2020, Pozičný dokument Európskej komisie k Partnerskej dohode a programom SR na roky 2014-2020, Stratégia financovania Európskych štrukturálnych a investičných fondov pre programové obdobie 2014 – 2020, Integrovaný regionálny operačný program „IROP“. Ďalej integruje a vychádza zo strategických dokumentov EÚ: Stratégia EÚ 2020 - cieľ: konkurencieschopnosť, zamestnanosť a hospodársky rast, Spoločný strategický rámec EK, marec 2012, Nariadenia EK (Všeobecné nariadenie, nariadenie k fondom), CENTROPE – Správa o regionálnom rozvoji, 2012, CENTROPE – Nástroj na hodnotenie potrieb infraštruktúry – podpora konkurencieschopného regionálneho rozvoja (INAT), CENTROPE – Stratégia ľudského kapitálu, CENTROPE – Stratégia v oblasti vedomostného regiónu, CENTROPE – Stratégia v oblasti priestorovej integrácie a Akčný plán 2013+.

rozmer – 3

Integrovaný prístup bol uplatnený pri procese spracovania strategického dokumentu, kde boli zohľadnené predstavy, potreby a požiadavky jednotlivých zainteresovaných skupín ako sú obyvatelia, rozpočtové a príspevkové organizácie zriadené v rámci pôsobnosti obce, mimovládne organizácie, záujmové skupiny obyvateľov, podnikateľské subjekty, obec a jej jednotlivé orgány: poslanci OZ, starosta, komisie. Integrovaný prístup bol uplatnený v prípravnej fáze spracovania PHRSR, prostredníctvom dotazníkového prieskumu pri jednotlivých skupinách. Následne bol integrovaný prístup uplatnený v rámci schvaľovacej fázy PHRSR, kde bol návrh dokumentu zaslaný zainteresovaným skupinám na záverečnú úpravu, doplnenie a odsúhlasenie.

rozmer – 4

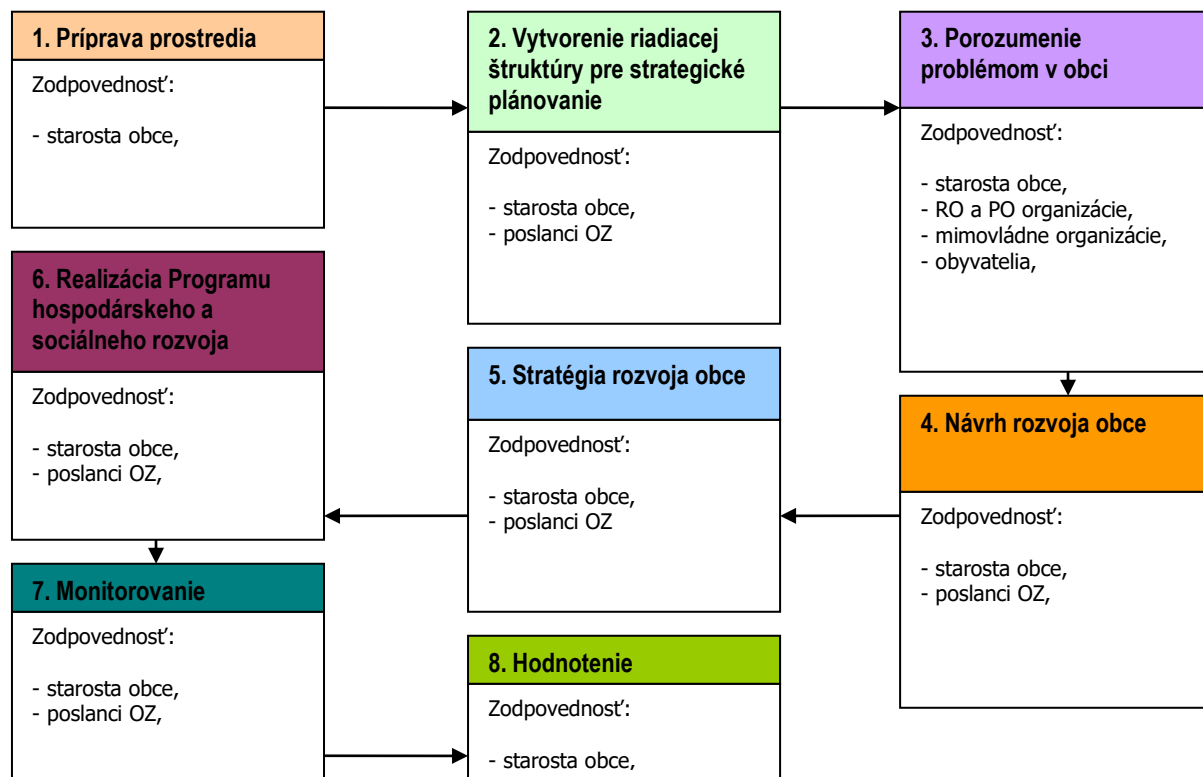
Integrovaný prístup bol uplatnený v prípade finančného zabezpečenia jednotlivých priorít a cieľov. Financovanie sa realizuje z viacerých zdrojov – verejných a súkromných. Verejné zdroje uplatňujú



integrováný prístup z hľadiska horizontálneho ako aj vertikálneho. Z horizontálneho hľadiska predstavuje kombinovanie viacerých možných zdrojov EÚ (Operačných programov). Z vertikálneho hľadiska sú integrované zdroje EÚ, úrovne SR, VÚC a nakoniec na najnižšej úrovni miestnej samosprávy.

PHRSR sa skladá z hlavného dokumentu a príloh, ktoré sú jeho neoddeliteľnou súčasťou.

Fázy strategického plánovania a definovanie zodpovednosti



- | | |
|---|--|
| 1 | Vyvolanie dopytu v obci Nitrica.
Sformovanie prvotnej pracovnej skupiny.
Určenie, koho je treba do prípravy PHRSR zapojiť.
Spôsob oslovenia a prizvania ďalších účastníkov – dotazníkový prieskum.
Príprava informačnej stratégie.
Zapojenie všetkých účastníkov procesu. |
| 2 | Vytvorenie organizačnej a riadiacej štruktúry pre spracovanie PHRSR.
Stanovenie pravidiel rokovania riadiacej štruktúry. |
| 3 | Predstavenie cieľov, záujmov a potrieb všetkých účastníkov.
Vytvorenie a zverejnenie mechanizmov pre aktívnu spoluúčasť verejnosti.
Uskutočnenie analýzy potrieb a zhodnotenie existujúcich zdrojov.
Zhodnotenie silných a slabých stránok obce. |
| 4 | Vymenovanie príležitostí a rizík a naznačenie trendov pre rozvoj obce v jednotlivých oblastiach.
hlavné hodnoty, ktoré tvoria jej základ a ktoré určujú pri spracovaní PHRSR smer, ktorým sa budú jednotlivé oblasti uberať,
cieľ, ktorý má byť dosiahnutý a priority rozvoja,
prekážky, ktoré bude nutné prekonať pri rozvoji,
regionálne aj nadregionálne zdroje, ktoré je možné využiť na rozvoj. |
| 5 | Plán postupných krokov a úloh na dosiahnutie stanovených cieľov a priorít.
Systém sledovania realizácie PHRSR.
Spracovanie konečnej verzie PHRSR.
Predloženie textu PHRSR na pripomienkovanie verejnosti.
Schválenie PHRSR zastupiteľstvom. |
| 6 | Uskutočňovanie plánu.
Ročné vyhodnocovanie plánu.
Informovanie verejnosti o uskutočňovaní PHRSR.
Prieběžné vyhľadávajúce a zapájajúce nových partnerov.
Nástroje umožňujúce uskutočniť zmeny v pôvodnom PHRSR. |

Zdroj: Woleková, Mezianová, 2004, s.14 – 17.



**Analytická časť Programu hospodárskeho rozvoja a sociálneho rozvoja obce Nitrica
2016 - 2025**



2 ZÁKLADNÁ CHARAKTERISTIKA OBCE

Z hľadiska administratívneho členenia je obec sídlom okresu Prievidza súčasťou Vyššieho územného celku Trenčín.

Základná charakteristika obce Nitrica (k 31.12.2014)

Kód obce	514250
Názov okresu	Prievidza
Názov kraja	Trenčiansky
Štatút obce	obec
PSČ	972 22
Telefónne smerové číslo	046
Prvá písomná zmienka o obci - meste - rok	1113
Nadmorská výška obce - mesta v m	243
Celková výmera územia obce [km ²]	24 034 283
Hustota obyvateľstva na km ²	53
Zdroj: ŠÚ SR	

Nadmorská výška obce je 243 m.n.m. a radí sa k nižšie položeným obciam. Celková výmera územia presahuje 24 mil. m². Z hľadiska hustoty osídlenia patrí obec k stredne zaľudneným obciam. Obec Nitrica sa nachádza v strede Vestenickej doliny, juhozápadného výbežku Hornonitrianskej kotliny, na ľavom brehu rieky Nitrica.

2.1 HISTÓRIA OBCE

Prvá písomná zmienka o obci Račice je z roku 1113, ktorá tvorí hornú časť súčasnej obce Nitrica. Na Zoborská listina sú v roku 1249 už uvedené aj Dvorníky. Zlúčením oboch obcí v roku 1960 vznikla súčasná obec Nitrica. O vývine obce sa písomné správy nezachovali. Z rozprávania starých ľudí je známe, že obyvatelia sa v tomto období zaoberali poľnohospodárstvom, priekupníctvom a predajom ovocia a v najstarších dobách predajom hlinených hrncov, ktoré sami zhotovovali. Hlavným zdrojom výživy tunajšieho obyvateľstva bolo pestovanie ovocia spojené s potrhovým obchodom. Po prvých obchodníkoch z Račíc a Dvorník zostala dodnes prezývka „korenári“ – podľa obchodníkov, ktorí kupčili s korením, hlavne so šafránom. Medzi jej hlavné rekreačné možnosti patrí vodné rekreovanie. V obci sa nenachádza kostol. Nachádza sa tu len kaplnka zasvätená Božskému Srdcu Ježišovmu, ktorú dali postaviť v r. 1919 Michal Šramka s manželkou Karolínou na pamiatku svojich dvoch synov padlých vo svetovej vojne na ruskom bojisku.

Vymedzenie územia

Obec leží v nadmorskej výške 243 m.. Z hľadiska administratívnych štruktúr je obec Nitrica súčasťou okresu Prievidza a Vyššieho územného celku Trenčín. V rámci geomorfologického členenia patrí popisované územie do podsústavy Karpaty, oblasti provincie Západné Karpaty, subprovincie Vnútorne Západné Karpaty, celku Strážovské vrchy, podcelku Nitrické vrchy, a časti Rokoš (severná časť územia), Vestenická brána (stredná rovinatá časť) a Drienov (južná časť k.ú.).

2.2 PRÍRODNÉ POMERY

Geomorfológia

Geomorfológii oblasti formuje Vesnická brázda, v ktorej sa obec **Nitrica** rozprestiera. Je súčasťou Nitrických vrchov, ktoré vstupujú do oblasti zo severu. Z juhu zasahuje do oblasti Podunajskej pahorkatina. Z juhozápadu oblasť obklopuje CHKO Ponitrie, ktoré sa tichne v smere SV-JZ.

Nestenická brána

Vestenická brána je geomorfologická časť geomorfologického podcelku Nitrické vrchy. Je to zníženie, ktorou preteká rieka Nitrica, rozdeľuje Nitrické vrchy na geomorfologické časti Drieňov na juhu, Rokoš a Rokošské predhorie na severe. Zároveň spája Hornonitriansku kotlinu s výbežkom Podunajskej pahorkatiny. Dosahuje šírku 2 km a dĺžku 7,5 km. Z geologického hľadiska je utváraná vápencami a dolomitmi, miestami aj bridlicami a pieskovecami veku stredný až vrchný trias a v menšej miere tiež vápniťmi bridlicami, ílovcami, pieskovecami a kremencami spodného triasu. Pôdny kryt predstavujú hlavne kambizeme nasýtené, riečnu nivu Nitrice pokrývajú fluvizeme. Na jej území ležia štyri obce: Dolné Vestenice, Horné Vestenice, **Nitrica**, Nitrianske Sučany.



Podunajská pahorkatina

Podunajská pahorkatina predstavuje najväčší krajinný celok v Slovenskej republike. Zaberá severnú a severovýchodnú časť krajinej oblasti Podunajská nížina. Jej územie je veľmi členité a rozprestiera sa pri dolnom toku riek Váh, **Nitra**, Hron a Ipel' resp. ich prítokov. Podľa súčasného administratívneho členenia sa rozprestiera na severnom území Nitrianskeho, **južnej časti Trenčianskeho** a v strede Trnavského i Bratislavského kraja. Vyjadrené v zmenšenej mierke prechádza cez hranice 15 okresov. Ide o typ poriečnej rovinnej krajiny s vysokým podielom mestských sídel, technicko-konštrukčných prvkov s prevažne priemyselnej, poľnohospodárskej a komunikačnej funkcie (hustá cestná i železničná sieť). Člení sa na 11 podcelkov: Trnavská pahorkatina, Dolnovážska niva, **Nitrianska pahorkatina**, **Nitrianska niva**, Žitavská pahorkatina, Žitavská niva, Hronská pahorkatina, Hronská niva, Čenkovská niva, Ipel'ská pahorkatina a Ipel'ská niva. Každý z uvedených pahorkatinných podcelkov má ešte svoje vlastné členenie na malé pahorkatiny.

Geologické pomery

Geologické pomery sú charakterizované pozíciou územia v južnej časti Nitrických vrchov. Nitrické vrchy tvoria južný výbežok celku Strážovských vrchov. Sledované územie je tvorené v severnej časti horskou skupinou Rokoš a v južnej horskou skupinou Drieňov. Obe tieto horské skupiny sú oddelené Vestenickou bránou, ktorou preteká rieka Nitrica. Z geologického hľadiska je oblasť utváraná vápencami a dolomitmi, miestami aj bridlicami a pieskovecami veku stredný až vrchný trias a v menšej miere tiež vápnitými bridlicami, ílovcami, pieskovecami a kremencami spodného triasu. Tu sa v spodnom triase usadzovali prevažne červené pieskovce označované ako pestrý piekovec (bundsandstein). Stredný trias bol typický vápenatými sedimentami (muschenkalk), vznikajúcimi v epikontinentálnom mori, ktoré koncom triasu ustupovalo a umožnilo ukladanie pestrých bridlíc, tzv. keuper. Tento vývoj je veľmi podobný prakticky pre všetky triasové platformné oblasti po celej Zemi. Iné však boli oblasti oceánu Tethys, tu sa vyvíjal samostatný alpínsky vývoj, ktorý bol od germánskeho oddelený vynorenou súšou označovanou Vindelický val. Jadro tejto vynorenej oblasti tvoril Český masív. Stratigrafia triasu je založená na výskyte organizmov žijúcich v plytkých moriach a hypersalinnom prostredí. Transgresia (postup) mora, ktorá v tomto období zasiahla aj územie Slovenska bola spojená s rozpadom pevninskej kôry, vznikom Meliatsko-halstattského oceánu v strednom triase a vznikom rozsiahlych karbonátových platform. Pre územie Slovenska sú pre spodný trias typické kremence, pieskovce a bridlice s vložkami pieskovcov a evaporitov, ktorých sedimentácia pokračovala z permu. Neskôr v triasových usadených horninách prevažovali karbonáty - vápence a dolomity. Až vo vrchnom triase (norik alebo keuper) sa tvorili tzv. pestré bridlice alebo karpatský keuper, s lokálnymi polohami karbonátov a pieskovcov. Triasové horniny, najmä najmä karbonáty a pieskovce, dodnes budujú rozsiahle oblasti Západných Karpát (hlavne subatranské príkrovy). Horniny triasu sú na Slovensku veľmi hojné.

Geologický vývoj

Z geologického hľadiska vývoj oblasti prechádzal zložitými procesmi. Mohutné horotvorné pochody sa odohrávali koncom mladších prvohôr - variské vrásnenie, ale i neskôr v priebehu druhohôr v dobe alpínskeho vrásnenia, ktoré doznelo koncom treťohôr. Na komplikovanej geologickej stavbe, ktorá podmienila bohatú členitosť územia, sa podieľajú prvohorné metamorfované a magmatické horniny, rôzne typy druhohorných usadenín, hlavne karbonátov, treťohorné sedimentárne aj vulkanické horniny - najmä andezity a ich pyroklastiká. Najmladšie sú štvrtohorné usadeniny: štrky, piesky, sute, sprašové hliny, travertíny a iné. Najstaršie horniny územia budujú jadrové pohoria: Malú Maguru a Suchý na západe územia a Žiar na severe. Z petrografického hľadiska sú jadrá tvorené premenenými rulami, svormi, amfibolitmi, migmatitmi a magmatickými žulami, granodioritmi, menej dioritmi. Na vyvreté horninové typy v Malej Magure sa geneticky viažu ložiská rúd zlata, olova, železa ťažených v stredoveku v okolí Nitrianskeho Pravna, v Malinovej, Chvojnici, Diviakoch nad Nitricou, Nitricai a v iných lokalitách, o čom svedčia dodnes zachované pozostatky ryžovník a píng v ich okolí. Počas druhohornej epochy sa vytvorili charakteristické mezozoické obalové jednotky jadrových pohorí, ktoré spolu s mohutnými príkrovmi (križňanským, strážovským a chočským) budujú horstvá: Strážovské vrchy na západe, Malú Fatru a Žiar na severe, Tribeč len okrajovo na juhu oblasti. Špecifické horninové variety sedimentov (rozmanité litologické typy vápencov a dolomitov, kremencov, pieskovcov, slieňovcov a iných) dokladajú charakter usadzovania, ktorý sa menil podľa hĺbky sedimentačného priestoru mezozoického mora. Pestrosť života v druhohorných vodách dokumentujú vzácne skameneliny bezstavovcov, vyskytujúce sa na viacerých náleziskách regiónu: Valaská Belá,



Nitrica, Dolné a Horné Vestenice, Nitrianske Rudno, Kľačno, Tužina, Vyšehradné, Ráztočno. Z fosílnych organizmov sa našli: mäkkýše (amonity, belemnity, lastúrniky, ulitníky), ramenonožce, prvoky, hubky, ostnatokožce (ježovky, ľaliovky). Povrchové výstupy starotret'ohorných zlepcov, brekcií, piesčitých vápencov, pieskocov a ílovcov v kotlinovej časti hornej Nitry a predhoriach dokumentujú rozsah paleogénneho mora. Na viacerých miestach ukrývajú horninové súvrstvia množstvo petrefaktov z tohto obdobia. Medzi fosíliami dominujú zastúpením dierkavce (numulity) a koraly, ďalej ulitníky lastúrniky, ježovky, červy. Najznámejšou paleontologickou lokalitou starších tret'ohôr sú Bojnice. Skromnejšie kamenné doklady - šupiny rýb, pochádzajú z okolia Handlovej, Ráztočna a Chrenovca - Brusna. V mladších tret'ohorách vznikali na dnešnom území rozsiahle vulkanické pohoria: Vtáčnik na východe a severovýchode spolu s Kremnickými vrchmi, ktoré do oblasti zasahujú len okrajovo. Sopečná činnosť vyvrcholila na konci epochy. Počas miocénu boli priehlbiny po obvodoch formujúcich sa horstiev osídlené vegetáciou, ktorá sa stala základom hnedouhoľných ložísk v regióne. V samotných slojoch a sprievodných ílovitých horninách Handlovsko-nováckej panvy sa našlo množstvo odtlačkov listov, ihlíc, plodov a semien rastlín patriacich rôznym floristickým spoločenstvám. Z baní pochádza aj osteologický materiál stavovcov: mastodontov a nosorožcov, či vo výbornom stave zachované fosílie rýb. V Malej a Veľkej Čause sa okrem paleoflóry našli skamenené schránky lastúrnikov a ulitníkov. Počas štvrtohôr sa vytvoril súčasný vzhľad územia. Vplyvom vonkajších činiteľov prebiehala denudácia horninových komplexov, odnos, ukládanie. Tvorila sa riečna sieť. Vznikali nové povrchové tvary na rozmanitom anorganickom podloží. V pohoriach budovaných andezitmi sa prejavila mechanická nerovnorodosť horninového materiálu. Zvetrávaním sa zvýraznili masy odolnejších andezitových lávových prúdov, ktoré vystúpili z menej odolných pyroklastík. Ďalej sa na **hornom Ponitří** uplatnili i prejavy kvartérneho krasovatenia mohutných vápenatých súvrství. V oblasti bolo popísaných okolo päť desiatok jaskynných útvarov, z ktorých najznámejšie sú: Vestenická medvedia jaskyňa a Jaskyňa Brloh v pohorí Strážovské vrchy, Hájska skala a Jaskyňa na svahu Polenky v pohorí Žiar. Osobitným prípadom sú Hradná jaskyňa a Prepoštská jaskyňa v Bojniciach vytvorené v travertínoch, ktoré sa zviditeľnili jedinečnými archeologickými artefaktmi zo staršej doby kamennej a paleontologickými nálezmi. V bojnických travertínoch sa okrem veľkého množstva pracovných nástrojov, zachovali kostrové elementy veľkých chobotnáčov (mamutov a nosorožcov), fosílie menších cicavcov, veľké množstvo odtlačkov pleistocénnej flóry a ďalej schránky drobných ulitníkov, ktoré veľmi citlivo reagovali na výrazné klimatické zmeny počas štvrtohôr.

Geopotenciál

Geologická poloha územia v rámci geologických jednotiek a pomerne veľká rozloha dolomitov dávajú predpoklad výskytu ložísk nerastných surovín. Túto skutočnosť potvrdzuje i mapovanie ložísk nerastných surovín, ktoré v riešenom území evidujú niekoľko ložísk stavebného kameňa. Tieto ložiská sa viažu na dolomity stredného a vrchného triasu Strážovských vrchov. Veľké ložisko s povrchovou ťažbou sa nachádza na rozhraní k.ú. Horné Vestenice a k.ú. **Nitrice**. Niekoľko menších ložísk iba miestneho významu sa nachádza v južnom okraji intravilánu (lokalita Drahy, Plošky). Tieto lomy sú dnes opustené a vzhľadom na blízkosť k obydliam nie je vhodné ich obnovovať. Z hľadiska výskytu podzemných vôd sa v podloží mezozoika a paleogénu vyskytujú obyčajné podzemné vody. Horniny mezozoika tvoria najlepšie zvodnené komplexy v okrajových castiach Strážovských vrchov. Do tohto územia spadá aj Nitrica. Najvýznamnejšie hydrogeologické celky sa viažu na veľmi pestré komplexy mezozoických hornín, najmä stredotriasové dolomity.

Tektonické pomery

Tektonické pomery územia sú veľmi zložité. Hlavne horské skupiny v severnej a južnej časti územia sú popretkávané sieťou križujúcich sa zlomov. Zložitosť tektonických pomerov sa odráža aj v zložitosti geologickej stavby vlastného územia. Územie je budované piatimi základnými litostratigrafickými celkami:

- mezozoikom krížnanského príkrovu (krieda)
- mezozoikom chočského a strážovského príkrovu (spodný, stredný - vrchný trias)
- pleistocénne proluviálne sedimenty (würm)
- pleistocénne – holocénne deluviálne sedimenty (prevažne würm – holocén)
- holocénne fluviálne sedimenty inundacných území

Mezozoikom krížnanského príkrovu sa nachádza v izolovanej tektonickej kryhe tvoriacej ostrovček uprostred vápencov a dolomitov strážovského príkrovu v severnej časti riešeného územia. Jedná sa o slienité vápence a slienovce (titón - neokóm) tzv. zliechovskej série. Mezozoikum chočského a



strážovského príkrovu tvorí plošne najrozsiahlejšiu časť skúmanej lokality. Menej početné permské pestré, bridlicnato-pieskovcovo-zlepcové súvrstvie spolu s telesami melafírov vystupuje v horskej skupine Drieňov. Hrubšie pieskovcové súvrstvie spodného triasu vystupuje v lokalite Ostrý vrch. Sú to svetlošedé doskovité kremité pieskovce, najčastejšie jemne pásikavé, s dobre vytriedeným a opracovaným klastickým materiálom. Hojnejšie sú v nich pestré bridlice s vložkami pestrých siltovcov. Zriedkavo sa vyskytujú aj slienité vápence a slienité dolomity. O niečo početnejšie sa vyskytujú tmavošedé silne dolomitové vápence (anis), ktoré sa striedajú s dolomitmi a vytvárajú tak spodnú časť mocného dolomitového komplexu. Najmohutnejším členom chočského príkrovu sú stredno a vrchno-triasové dolomity. Sú prevažne svetlé a svetlošedé, jemnokryštalické, pórovité a brekciové. Na mnohých miestach sa rozpadajú na dolomitový piesok a štrk. Pleistocénne prolúviálne sedimenty vytvárajú náplavové kužele pravobrežných prítokov rieky Nitrice. Sedimenty kuželov sa vyznačujú prítomnosťou pomerne slabo opracovaného úlomkového materiálu s piesocnato-hlinitou prímесou, s vrstevnatosťou niekde viac, inde menej výraznou. Pleistocénne - holocénne deluviálne sedimenty (svahové sedimenty) sú prevažne vrchnopleistocénne (würm) a holocénne, hrúbky 3 - 4 m, zväčša kamenito - hlinité, viazané na svahy budované medzi horninovými komplexmi a v menšej miere hlinito-kamenité na skalných komplexoch mezozoika. Holocénne fluviaálne sedimenty vytvárajú poriečnu nivu Nitrice a jej prítokov. Rozsah a hrúbka sedimentov je značne menlivá v závislosti od tvaru doliny, prevažne sa pohybuje od 1 - 5 m. V zložení prevládajú piesky, štrky, ale i balvany a úlomky.

Pôdne pomery

Pôdny kryt predstavujú hlavne kambizeme nasýtené, riečnu nivu Nitrice pokrývajú fluvizeme.

Fluvizeme

Fluvizeme sú mladé, dvojhorizontové A-C pôdy, vyvinuté výlučne z holocénnych fluviaálnych, t.j. aluviaálnych a prolúviálnych silikátových a karbonátových sedimentov (alúviá tokov, náplavové kužele). Sú to pôdy v iniciálnom štádiu vývoja s pôdotvorným procesom slabej tvorby a akumulácie humusu, pretože tento proces je, resp. v nedávnej minulosti bol narušovaný záplavami a aluviaálnou akumuláciou. Pre fluvizeme je typická textúrna rozmanitosť, rôzna minerálna bohatosť a rôzne vysoká hladina podzemnej vody, s následným vplyvom na vývoj ďalšieho, glejového G-horizontu. Fluvizeme sú teda pôdy so svetlým, plytkým (tzv. ochrickým) Ao-horizontom zriedkavo presahujúcim hrúbku 0,3 m, ktorý prechádza cez tenký prechodný A/C-horizont priamo do litologicky zvrstveného pôdotvorného substrátu, C-horizontu. V typickom vývoji môžu byť v profile náznaky glejového G-horizontu (glejový oxidačný Go-horizont a glejový redukčno-oxidačný Gro-horizont), čo znamená, že hladina podzemnej vody je trvalo hlbšie ako 1 m. Fluvizeme sú azonálne pôdy, t.j. sú vyvinuté z recentných fluviaálnych náplavov v rôznych nadmorských výškach a klimatických oblastiach. V horských oblastiach sú prevažne textúrne ľahké a niekedy až extrémne štrkovité a kamenité. Zrnitostné zloženie sa však mení často aj na tom istom alúviu podľa toho, aký materiál prinášajú prítoky potokov a riek. Na agradačných valoch širších alúvií sú vyvinuté vždy fluvizeme modálne ľahké, v depresiách za nimi je sedimentovaný textúrne ťažší materiál, z ktorého sa vyvinuli (aj ako dôsledok vyššej hladiny podzemnej vody) fluvizeme glejové, vo vhodných klimatických a geologicko-geomorfologických podmienkach tiež ostrovy fluvizemí slaniskových a slanových.

Kambizeme

Kambizeme sú trojhorizontové A-B-C pôdy, vyvinuté zo zvetralín vyvretých, metamorfovaných a vulkanických hornín, prevažne nekarbonátových sedimentov paleogénu a neogénu, lokálne tiež z nespevnených sedimentov, napr. z viatych pieskov. Ich humusový A-horizont je v nižších polohách plytký a svetlý, s malým obsahom humusu a často aj na zvetralinách granitov sorpčne nasýtený. Ide o tzv. ochrický Ao-horizont. Vo vyšších, klimaticky extrémnejších nadmorských výškach v ňom narastá obsah surového kyslého humusu a narastá tiež jeho hrúbka, čím sa mení na tzv. umbrický (tmavý, hrubý, sorpčne nenasýtený) Au-horizont. Dominantným diagnostickým horizontom kambizemí je kambický Bv-horizont. Je to metamorfický podpovrchový horizont ktorý vznikol procesom hnednutia (brunifikácie), t.j. oxidického zvetrávania, s fyzikálnou a chemickou premenou prvotných minerálov a tvorbou ílových minerálov, bez ich výraznejšej translokácie. Tento proces dáva horizontu charakteristickú hnedú farbu. Za kambický horizont sa považujú aj iné alterácie pod A-horizontom, napr. zmena farby a štruktúry v dôsledku odvápnenia časti pedonu. Typickým morfológickým znakom kambizemí sú difúzne prechodné horizonty A/B a B/C. Táto vlastnosť si vyžaduje zvýšenú pozornosť najmä pri identifikácii kambizemí nižších polôh ktoré sú celkovo svetlé, s málo kontrastným zafarbením. Kontrastnosť a výraznosť farieb horizontov kambizeme rastie s nadmorskou výškou v dôsledku slabšej mineralizácie a intenzívnejšieho zvetrávania v podmienkach drsnejšej klímy.

Nasledujúca tabuľka prezentuje vývoj štruktúry pôdneho fondu v obci Nitrica od roku 2004.

Výmera územia v ha.	2004	2005	2006	2007	2008	2009	2010	2011	2012	2013	2014
Celk. výmera úz. obce	2 403,4	2 403,4	2 403,4	2 403,4	2 403,4	2 403,4	2 403,4	2 403,4	2 403,4	2 403,4	2 403,4
Poľnohosp. pôda - spolu	769,2	769,2	769,2	769,2	768,5	767,8	767,7	767,6	767,8	767,6	767,6
- orná pôda	314,7	314,7	314,7	314,7	314,1	313,5	311,7	311,6	311,6	311,6	311,6
- záhrada	22,4	22,4	22,4	22,4	22,2	22,1	22,1	22,0	22,3	22,2	22,1
- ovocný sad	36,7	36,7	36,7	36,7	36,7	36,7	36,6	36,6	36,6	36,6	36,6



- trvalý trávny porast	395,4	395,4	395,4	395,4	395,4	395,4	397,3	397,3	397,3	397,3	397,3
Nepoľnoh. pôda - spolu	1 634,3	1 634,2	1 634,3	1 634,3	1 634,9	1 635,7	1 635,7	1 635,8	1 635,7	1 635,8	1 635,9
- lesný pozemok	1 529,1	1 529,0	1 529,0	1 528,7	1 528,7	1 528,7	1 528,2	1 528,1	1 528,1	1 528,1	1 528,1
- vodná plocha	11,4	11,4	11,3	11,7	11,7	11,7	11,7	11,9	11,7	11,7	11,7
- zast. plocha a nád.	82,6	82,6	80,4	80,4	81,1	81,7	81,7	81,7	81,7	81,9	81,9
- ostatná plocha	11,2	11,3	13,5	13,5	13,5	13,6	14,2	14,2	14,2	14,2	14,2

Zdroj: 20.11.2015, <http://px-web.statistics.sk/PXWebSlovak/>

Z celkového hľadiska dochádza k redukcii poľnohospodárskej pôdy. K najväčším negatívnym zmenám došlo v sledovanom období v prípade ornej pôdy, ktorej výmera klesla do roku 2014 na 311,6 ha. K miernemu poklesu došlo aj v prípade záhrad. Trvalé trávnaté porasty vzrástli na 397,3 ha. Výmera nepoľnohospodárskej pôdy stúpila na 1635,9 ha. Zastavané plochy a nádvoria klesli len nepatrne. K nárastu došlo v prípade ostatných plôch, ktorých výmera vzrástla na 14,2 ha, ako aj vodných plôch.

Hydrologické pomery

Hydrologicky obec spadá do povodia rieky Nitra. Cez obec preteká potok Nitrica. Nitrica, známa aj ako Belanka, je rieka na západnom Slovensku, pravostranný prítok Nitry s dĺžkou 51,4 km a plochou povodia 319 km². Pramení v Strážovských vrchoch pod hrebeňom medzi vrchmi Homôľka (906,6 m n. m.) a Vápeč (955,5 m n. m.) v nadmorskej výške cca 820 m n.m.

Tečie najprv na juhovýchod k osade Stanáková, prelamuje sa cez vápencové územie a tvorí kaňon (PR Prielom Nitrice). Cez obec Valaská Belá tečie východným smerom, v obci priberá menšie prítoky z oboch strán a za obcou opäť tečie na juhovýchod až k osade Klin. Tu priberá z ľavej strany Jaseninu (ktorá spolu s prítokmi odvodňuje Kohútovu, Zliechovskú a Slávikovu dolinu) a tečie na juh. Vstupuje do Hornonitrianskej kotliny (podcelok Rudnianska kotlina), oddeľuje obce Lomnica a Dobročná, preteká obcou Liešťany, na území ktorej priberá Nevidziansky potok zľava a pod obcou rieka Nitrica vteká do vodnej nádrže Nitrianske Rudno (321,5 m n. m.). Priamo do vodnej nádrže ústi z pravej strany potok Bystrica a pod priehradným múrom zľava Dlížinka (300,6 m n. m.) a neskôr sprava Rudnianska (295,0 m n. m.). Ďalej oddeľuje obce Banky (na ľavom brehu) od Ješkovej Vsi (na pravom brehu), pri obci Diviaky nad Nitricou priberá pravostranný Diviacky potok, pod obcou sa koryto rozdeľuje na dve ramená (271,8 m n. m.), ktoré sa opätovne spájajú v obci Diviacka Nová Ves. Rieka sa ďalej oblúkom stáča na západ a prerezáva sa Vestenicou bránou cez južný výbežok Strážovských vrchov do Nitrianskej pahorkatiny. Vo Vestenickej bráne preteká obcami Nitrica a Dolné Vestenice a oblúkom sa stáča opäť na juh do Nitrianskej pahorkatiny. Pri obci Hradište tečie zachovaným lužným lesom (209,2 m n. m.), následne preteká obcou Skačany a južne od obce vytvára väčší ostrov s osadou Dolný mlyn (197,6 m n. m.). Napokon sa stáča na juhozápad, zľava priberá ešte Kršteniansky potok a vteká do intravilánu mesta Partizánske, kde sa na jeho južnom okraji vlieva do Nitry (195 m n. m.). Nitrica je vrchovino-nížinným typom rieky.

Podzemné vody

Výskyt a režim podzemných vôd ovplyvňuje geologická stavba územia a jeho geomorfologické pomery. Na základe geologickej stavby možno v území vyčleniť niekoľko hydrogeologických celkov s osobitnými vlastnosťami z hľadiska hydrofyzikálnych vlastností (priepustnosti) a režimu podzemných vôd: celok pieskovec a bridlíc spodného triasu, celok dolomitov stredného triasu, celok slienité, organogénne vápence a slieňovce spodnej kriedy, celok deluviálnych sedimentov kvartéru, celok fluviálnych sedimentov kvartéru. Komplex vzájomne sa striedajúcich pieskovec a bridlíc spodného triasu predstavuje prostredie s veľmi obmedzeným zvodnením pieskovec s puklinovou priepustnosťou. Stupeň transmisivity je nízky (menej ako 1.10⁻⁴ m².s⁻¹). Územie tvorí pomerne malé plochy vo východnej časti k.ú. (Lelovská dolina). Vzhľadom na nízku priepustnosť hornín (ako celok prakticky nepriepustné) nie sú v tomto celku vytvorené priaznivé podmienky pre vytváranie zásob podzemných vôd (a ich eventuálne využitie). Dolomity stredného triasu, ktoré zaberajú väčšinu sledovaného územia, sú prevažne silne tektonicky porušené s puklinovou až puklinovo-pórovou priepustnosťou. Stupeň transmisivity je vysoký (1.10⁻² - 1.10⁻³ m².s⁻¹). Vzhľadom na priepustnosť, rozsah a celkovú pozíciu, sú v tomto celku vytvorené priaznivé podmienky pre vytváranie zásob podzemných vôd (a ich eventuálne využitie). Podzemné vody sú dopĺňané zo zrážok a prestupom podzemných vôd z vyššie položených území (hladina podzemnej vody je prevažne voľná). Komplex je odvodňovaný prevažne skrytým prestupom podzemných vôd do recipientu. Slienité, organogénne vápence a slieňovce spodnej kriedy sú charakteristické slabou, puklinovou priepustnosťou. Stupeň transmisivity je nízky



(menej ako $1.10^{-4} \text{ m}^2 \cdot \text{s}^{-1}$). Územie tvorí pomerne malé plochy vo východnej časti k.ú. Vzhľadom na nízku priepustnosť hornín (slabo priepustné až nepriepustné) nie sú v tomto celku vytvorené priaznivé podmienky pre vytváranie zásob podzemných vôd (a ich eventuálne využitie). Vo veľkej časti územia sa vyskytujú kvartérne deluviálne svahové sedimenty, zastúpené prevažne hlinito-skamenitými suťami. Vzhľadom na charakter podložia je hlinitá zložka reprezentovaná prevažne ílovitou hlinou, čo spôsobuje veľmi slabú priepustnosť tejto vrstvy (v rozsahu rádov 10^{-6} - $10^{-9} \text{ m}^2 \cdot \text{s}^{-1}$). Tieto sedimenty sú napájané výlučne atmosferickými zrážkami. Hĺbka hladiny podzemnej vody závisí na klimatických pomeroch a morfológii terénu. Deluviálne sedimenty nepredstavujú významný kolektor podzemnej vody. Ich rozsah v území je minimálny. Výskyt kvartérnych fluviálnych sedimentov je viazaný na údolie Nitrice a jej prítokov. Väčšinou sú tvorené štrkami, piesčitými štrkami a pieskami dnovej akumulácie, lokálne prekryté hlinami. Priepustnosť pórovitá, hladina podzemnej vody prevažne voľná. Stupeň transmisivity je vysoký (1.10^{-2} - $1.10^{-3} \text{ m}^2 \cdot \text{s}^{-1}$). Podzemná voda je väčšinou v priamej hydraulikej spojitosti s povrchovými vodami v tokoch, čo trvale zabezpečuje dopĺňanie zásob týchto podzemných vôd, no na druhej strane môže nepriaznivo ovplyvňovať ich kvalitu.

Klimatické pomery

Riešené územie patrí do teplej – mierne teplej klimatickej oblasti, podoblasti mierne vlhkej a oksku teplého, mierne vlhkého s miernou zimou. Z hľadiska klimaticko - geografických typov patrí územie k typu kotlinovej – horskej klíme a subtypu - teplá klíma. Leto je dlhé, teplé a suché, prechodné obdobie veľmi krátke, s teplou až mierne teplou jarou a jesennou. Počet letných dní v roku s teplotou $25 \text{ }^\circ\text{C}$ a viac je 50 – 60 dní. Zima je krátka, mierne teplá, suchá až veľmi suchá, s trvaním snehovej pokrývky 109 dní. Priemerná ročná teplota sa pohybuje okolo $8,1$ – $8,8 \text{ }^\circ\text{C}$. Ročný priemerný úhrn zrážok sa pohybuje okolo 700 - 800 mm. Potenciálny výpar predstavuje priemerne 700 mm. Prúdenie vzduchu v riešenom území je modifikované reliéfom v dôsledku čoho je prevládajúce prúdenie vzduchu z kvadrantu sever -severovýchod a z juhovýchodného smeru počas troch štvrtín roka. Len počas jesenného obdobia prevládajú vetry východné a severné. Oslnenie reliéfu bolo analyzované na základe uhla dopadu slnečných lúčov na reliéf. Čím väčší je uhol dopadu, tým je oslnenie intenzívnejšie. Tento uhol závisí od sklonu reliéfu a orientácie voči svetovým stranám. Napriek generalizácii však oslnenie poskytuje reálnejší obraz o mikroklimatických pomeroch územia ako štatistická charakteristika klímy celej oblasti alebo len orientácia reliéfu voči svetovým stranám. Poskytujú však hlavne ukazovatele relatívnych rozdielov jednotlivých stanovišť z hľadiska príjmu slnečného žiarenia. Prevažná väčšina územia patrí medzi dobre až stredne dobre oslnené plochy reliéfu. Medzi najslabšie oslnené plochy možno zaradiť severné, severovýchodné a severozápadné svahy.

Rastlinstvo a živočíšstvo

Morfologická členitosť horného Ponitria podmienila rozšírenie dvoch fytogeografických prvkov: teplomilných a suchomilných druhov panónskych, premiešaných s karpatskými podhorskými až horskými druhmi. Kým na juhu prevládajú zástupcovia panónskej flóry a fauny, najvyššie polohy Strážovských vrchov (Reváň, Rokoš) a Vtáčnika hostia karpatské druhy prealpínske a dealpínske. V údoliach v blízkosti tokov a na vlhkých, podmáčaných miestach sa vyvinuli významné mokradňové spoločenstvá. V predhoriach lemujúcich kotliny, najmä v oblasti južných a juhovýchodných výbežkov Strážovských vrchov, dochádza k výraznému zostepneniu terénov. Na týchto miestach našla uplatnenie suchomilná a teplomilná flóra aj fauna s mnohými ponticko-panónskymi a mediteránnymi druhmi, medzi ktorými sa nachádza mnoho chránených a ohrozených rastlín aj živočíchov. Z jari sa na dolomitových skalách objavujú fialovoružové kvety poniklecov veľkokvetých, slovenských a prostredných. Suché kamenisté stráne obľubujú: veternica lesná, gul'ôčka bodkovaná, hmyzovník muchovitý, hmyzovník včelovitý, vstavač purpurový. Ozdobou v letných mesiacoch sú kavyle, najmä druh kavyl' Ivanov. Sinokvet mäkký vystupuje po výslnných skalnatých stráňach západného výbežku Rokoša až do výšky 820 m. Na slnkom prehriatych lesostepných lúkach často vidieť čiernobiele pásikavé ulity slimáka stepného. Z množstva pavúkov sú mimoriadne nápadné dva, dnes chránené druhy: strehúň škvrnitý a stepník červený. Spomedzi teplomilných druhov hmyzu je pozoruhodná dravá modlivka zelená, z rovnakokrídlovcov cikáda viničná a cikáda trnková, z chrobákov májka fialová a roháč veľký, ktorého larvy žijú v starých duboch. Na skalách sa s obľubou vyhrieva jašterica zelená a po stromoch sa pohybuje vyše dvoch metrov dorastajúca užovka stromová. Zo vzácných vtákov v oblasti hniezdia krakľa belasá, včelárik zlatý, dudok chochlatý a strakoš obyčajný. Podstatnú časť lesov na hornej Nitre tvoria bučiny, ktoré vystupujú až na hrebene okolitých hôr. Na odlesnených miestach vyšších polôh sa vytvorili svieže horské lúky s porastami žltohlavu najvyššieho a mečika



škridlicovitého. Osobitne výrazne sa vyvinula horská karpatská flóra na skalnatých výstupkoch Reváňa a Kl'aku. Najmä koncom jari tu rozkvitá pestrý koberec kvetov: horcokvet Clusiov, prvosenka holá, soldanelka karpatská, zvonček maličký, kortúza Matthioliho. Vápencové skalné steny Temešskej skaly a Vyšehrada poskytujú útočisko vzácnemu motýľovi jasoňovi červenookému. Ako glaciálny relikt je viazaný na porasty rozchodníkov, ktoré sú živnou rastlinou ich húseníc. V pomerne zachovaných zvyškoch starých vlhkých bukových lesoch sa udržali aj typické druhy karpatskej lesnej fauny: z bezstavovcov svetielkujúca dážd'ovka, veľký modrý slimák vrchovský, mnohé druhy ulitníkov, z ktorých je pre hornú Nitru osobitne významný z Vtáčnika opísaný a iba tu žijúci endemický druh závonatka skrytá. Z množstva druhov hmyzu sú zaujímavé veľkosťou a vzhľadom nápadné horské bystruškovité chrobáky: bystruška zlatá, bystruška horská a bystruška lesklá, ďalej pestrofarebné motýle: jasoň chochlačkový, vidlochvost ovocný, vidlochvost feniklový. Pre staré bučiny je typický fúzač alpský. Z vtákov sa v oblasti vyskytuje ohrozený hlucháň obyčajný, jariabok hôrny, vzácne dravce: orol kriľavý, orol kráľovský, hadiar krátkoprstý. Kyslé chudobné pôdy kryštálického podložja osídľujú typické oligotrofné druhy rastlín. Na otvorených priestranstvách v oblasti Žiaru vytvára nízke poliehavé kričky vres obyčajný, plazivé stonky dlhé až jeden meter má chránený plavúň obyčajný. V údoliach, v blízkosti tokov na vlhkých a podmáčaných miestach sa vyvinuli významné vlhkomilné a mokrad'ové rastlinné a živočíšne spoločenstvá. Zvlášť zaujímavé sú mokrade v Tmavej doline a v doline Peklo pri Kl'áčne. Ide o reliktné lokality z doby ľadovej, kde na zamokrených machoviskách rastú prvosenka pomúčená spolu s hmyzožravou tučnicou obyčajnou.

2.3. TECHNICKÁ INFRAŠTRUKTÚRA

Obec je elektrifikovaná na 100%. V obci je vybudovaná rozvodná sieť plynu. Obyvatelia sú napojení na verejný vodovod. Pokrytie vodovodnou infraštruktúrou je 100 %. Obec nemá vybudovanú splaškovú kanalizáciu ani čističku odpadových vôd. Dažd'ová kanalizačná sieť je rozpracovaná len čiastočne v podobe rigolov pozdĺž hlavnej cesty. Pokrytie mobilných operátorov je nasledovné T - mobile 100 %, Orange 100 %. Občania majú v súčasnosti možnosť pripojenia na Internet prostredníctvom telefónnej linky ISDN pripojenie, prípadne prostredníctvom mobilných operátorov cez UMTS, EDGE, Wi-Fi, a DSL. V zlom technickom stave sa nachádza obecný rozhlas, ktorého ústredňa je alokovaná v budove obecného úradu. Do budúcnosti sa ráta s vybudovaním bezdrátového rozhlasu.

Zásobovanie pitnou vodou

Obec - sídelný útvar Nitrica má vybudovaný verejný vodovod v správe StVPS Prievidza. Na verejný vodovod je v súčasnosti napojených 1248 osôb. Na vodovod je pripojených 346 domácností. Zdrojom pitnej vody pre verejný vodovod sú vlastné pramene, nachádzajúce sa v k.ú. Dvorníky nad Nitrou – pramene - Močelník 1 a 2. Výdatnosť prameňa Močelník 1 je 2,0 až 3,0 l.s-1 a prameňa Močelník 2 je 1,0 až 1,5 l.s-1. Pásma na ochranu výdatnosti, akosti a zdravotnej nezávadnosti (PO) prameňov Močelník 1 a 2 v katastrálnom území Dvorníky, na parc. c. 767/4 boli vymedzené rozhodnutím c. PLVH - 8048/410.1/A-10/85-Ch zo dňa 11.12.1985. Pre vodný zdroj HML – 1 (vrtaná studňa) boli určené rozhodnutím c. ŽP 66/1992/OÚ zo dňa 6.3.1992. Riešeného územia – k.ú. Račice sa dotýka pásmo hygienickej ochrany vodného zdroja Buckova studňa (povolený odber je 4,0 l.s-1), ktorý je zdrojom pitnej vody pre vodovod Nitrianske Sučany. Ochranné pásma boli určené rozhodnutím c. PLVH 1005/403.1/A – 10/87 – Fk , zo dňa 16.12.1987. Pásma hygienickej ochrany prvého stupňa sú oplotené a označené výstražnými tabuľkami. Z prameňov je voda gravitačne privádzaná do vodojemu o objeme 100 m³. V obdobiach nedostatku vody je vodojem zásobovaný vodou z vrtu o výdatnosti 2,0 l.s-1. Voda z vodojemu je cez zásobné potrubie DN 250 privádzaná do rozvodnej siete v obci. Potrubná sieť je veľmi poruchová, preto sa odporúča jej postupná výmena.

Ochranné pásma

- ochranné pásmo vodovodov a kanalizácií v zmysle §19 zákona č. 442/2002 Z. z. v znení neskorších predpisov: do priemeru DN 500 **1,5 m** na obidve strany od pôdorysného okraja potrubia, priemeru DN500 a viac **2,5 m** na obidve strany od pôdorysného okraja potrubia (navrhované potrubia)

Odvádzanie a zneškodňovanie odpadových vôd

V záujmovom území nie je riešené odvádzanie odpadových vôd. Odpadové vody sú likvidované živelne – zaústením do dažd'ovej kanalizácie, do potoka, žump alebo priesakmi, časť domov je vybavená "suchým " WC. Odkanalizovanie dažd'ovej vody je v súčasnosti v obci riešené systémom rigolov zaústených do dažd'ovej kanalizácie, odvedenej do potoka. Obec začala s prípravou a riešením



odkanalizovania obce. V roku 1992 vypracovala projektová organizácia „ FOX projekt “ Prievidza realizačný projekt „Kanalizácia a ČOV obce Nitrica“. Projekt sa už čiastočne upravoval doplnkom c.1, vypracovaným projektovou organizáciou Progresing (zmena smerového vedenia zberača „ A “ s prehodnotením jeho výškového usporiadania). Kanalizačná sieť je navrhovaná systémom delenej kanalizácie. Časť kanalizačného zberača je už zrealizovaná (vid grafickú časť). ČOV bola projektovaná pre 1620 EO s kapacitou $Q_{h,max} = 37,4 \text{ m}^3/\text{den}$. Stoková sieť v celej obci je navrhnutá z PVC profil 315 x 7,7 mm. Celková dĺžka navrhovanej kanalizácie je 6 590m. V súčasnosti z iniciatívy starostu obce prebiehajú rokovania o novom koncepčnom riešení kanalizačného systému, o vytvorení spoločného kanalizačného zberača Nitrianske Rudno – Skačany. Kanalizačný zberač by mal postupne zberať splašky z obcí rudnianskej a vestenickej doliny od Nitrianskeho Rudna počnúc po Dolné Vestenice v rámci okresu Prievidza so zaústením do spoločnej ČOV v okrese Partizánske v obci Skačany. Odkanalizovanie areálu základnej školy podľa riešenia FOX projektu bolo nutné riešiť prečerpávaním cez rieku Nitrica pred napojením na ČOV. Vhodným riešením pri spoločnom kanalizačnom zberači Nitrianske Rudno - Skačany by bolo možné alternatívne riešenie bez prečerpávania. Týmto koncepciám predchádzalo v roku 1991 spracovanie štúdie Rozvoja kanalizácii v Hornonitrianskej oblasti, do ktorej spadá aj obec Nitrica. Štúdiu vypracoval Výskumný ústav vodného hospodárstva v Bratislave. Štúdiu obstaral StVPS PR Trenčín. Zo štúdie vyplýva, že odvádzanie a čistenie odpadových vôd v obci Nitrica je nevyhnutné riešiť do roku 2000, z dôvodu ochrany jestvujúcich vodných zdrojov. Následne do roku 2030 sa navrhuje kanalizáciu rozšíriť pripojením splaškovej kanalizácie z obce Horné Vestenice.

Elektrická rozvodná sieť

Záujmovým územím prechádza prenosové vedenie VVN 2x 110 kV linka c.7750, ktorá rozvádza el. energiu s rozvodne Bystričany do rozvodne Dolné Vestenice. Distribučná sieť trafostaníc 22/4,4 kV v obci je zásobovaná vzdušnými prípojkami napojenými zo vzdušného 22 kV vedenia, ktoré prechádza medzi štátnou cestou a obcou. Sú to linky c.136 a c.172 napojené s ENO a prepojené do VVN rozvodne Dolné Vestenice. Z týchto vedení sa napájajú samostatnými vzdušnými prípojkami AIFe 3x 35 mm² distribučné transformačné stanice 22 kv / 0,4 kV. Odberatelia sú zásobovaní z trafostaníc (DTS), prostredníctvom sekundárneho vzdušného rozvodu NN s holými vodičmi AIFe od 4x 35 + 25 mm² do 4x 70 + 25 mm² s rozvodnou sústavou 3+PEN, 50 Hz, 400/230 V, TN - C. Vedenie je zokruhované a v celej obci uložené na betónových a drevených stĺpoch, vrátane verejného osvetlenia. Svietidlá sú výbojkové.

Ochranné pásma

- ochranné pásmo vonkajšieho nadzemného elektrického vedenia v zmysle zákona č. 656/2004 Z. z., § 36 vymedzené zvislými rovinami po oboch stranách vedenia vo vodorovnej vzdialenosti meranej kolmo na vedenie od krajného vodiča pri napätí:
 - od 1 kV do 35 kV vrátane: 1. pre vodiče bez izolácie 10 m, v súvislých lesných priesekoch 7 m,
 - pre vodiče so základnou izoláciou 4 m, v súvislých lesných priesekoch 2 m, 3. pre zavesené káblové vedenie 1 m
 - od 35 kV do 110 kV vrátane 15 m
 - od 220 kV do 400 kV vrátane 25 m
- v ochrannom pásme vonkajšieho nadzemného elektrického vedenia a pod elektrickým vedením je zakázané:
 - zriaďovať stavby, konštrukcie a skládky
 - vysádzať a pestovať trvalé porasty s výškou presahujúcou 3 m
 - vysádzať a pestovať trvalé porasty s výškou presahujúcou 3 m vo vzdialenosti 2 m od krajného vodiča vzdušného vedenia s jednoduchou izoláciou
 - uskladňovať ľahko horľavé alebo výbušné látky
 - vykonávať činnosti ohrozujúce bezpečnosť osôb a majetku
 - vykonávať činnosti ohrozujúce elektrické vedenie a bezpečnosť a spoľahlivosť prevádzky sústavy
 - vysádzať a pestovať trvalé porasty s výškou presahujúcou 3 m vo vzdialenosti presahujúcej 5 m od krajného vodiča vzdušného vedenia možno len vtedy, ak je zabezpečené, že tieto porasty pri páde nemôžu poškodiť vodiče vzdušného vedenia
- vlastník pozemku je povinný umožniť prevádzkovateľovi vonkajšieho nadzemného elektrického vedenia prístup a príjazd k vedeniu a na tento účel umožniť prevádzkovateľovi udržiavať voľný pruh pozemkov (bezlesie) v šírke 4 m po oboch stranách vonkajšieho nadzemného elektrického vedenia (táto vzdialenosť sa vymedzuje od dotyku kolmice spustenej z vonkajšej strany nadzemného elektrického vedenia na vodorovnú rovinu ukotvenia podporného bodu)
- ochranné pásmo zaveseného káblového vedenia v zmysle zákona č. 656/2004 Z. z., § 36 vymedzené zvislými rovinami po oboch stranách vedenia vo vodorovnej vzdialenosti meranej kolmo na vedenie od krajného vodiča pri napätí od 35 kV do 110 kV vrátane je 2 m
- ochranné pásmo vonkajšieho podzemného elektrického vedenia v zmysle zákona č. 656/2004 Z. z., § 36 vymedzené zvislými rovinami po oboch stranách krajných káblov vedenia vo vodorovnej vzdialenosti meranej kolmo na toto vedenie od krajného kábla:
 - 1 m pri napätí do 110 kV vrátane vedenia riadiacej regulačnej a zabezpečovacej techniky



- 3 m pri napätí nad 110 kV
- v ochrannom pásme vonkajšieho podzemného elektrického vedenia a nad týmto vedením je zakázané:
 - zriaďovať stavby, konštrukcie, skládky, vysádzať trvalé porasty a používať osobitne ťažné mechanizmy
 - vykonávať bez predchádzajúceho súhlasu prevádzkovateľa elektrického vedenia zemné práce a iné činnosti, ktoré by mohli ohroziť elektrické vedenie, spoľahlivosť a bezpečnosť prevádzky, prípadne sťažiť prístup k elektrickému vedeniu
- ochranné pásmo elektrickej stanice vonkajšieho vyhotovenia v zmysle zákona č. 656/2004 Z. z., § 36:
 - s napätím 110 kV a viac je vymedzené zvislými rovinami, ktoré sú vedené vo vodorovnej vzdialenosti 30 m kolmo na oplatenie alebo na hranicu objektu elektrickej stanice
 - s napätím do 110 kV je vymedzené zvislými rovinami, ktoré sú vedené vo vodorovnej vzdialenosti 10 m kolmo na oplatenie alebo na hranicu objektu elektrickej stanice
 - s vnútorným vyhotovením je vymedzené oplatením alebo obostavanou hranicou objektu elektrickej stanice, pričom musí byť zabezpečený prístup do elektrickej stanice na výmenu technologických zariadení
- v ochrannom pásme elektrickej stanice je zakázané vykonávať činnosti, pri ktorých je ohrozená bezpečnosť osôb, majetku a spoľahlivosť a bezpečnosť prevádzky elektrickej stanice (ÚPD M.,2008).

Zásobovanie plynom

Zemný plyn je dôležitou časťou palivo – energetickej základne obce Nitrica. Zásobovanie plynom v území obce je riešené využívaním vybudovaných plynárenských zariadení SPP a.s. Dodávku plynu zabezpečujú nasledovné vybudované plynárenské zariadenia: Hlavným zdrojom zemného plynu pre riešené územie je medzištátny plynovod Bratstvo z ktorého sú zásobované VTL distribučné plynovody: Nitra – Partizánske – Nováky – Prievidza DN 300, PN 25 a Zemianske Kostolány – Dolné Vestenice DN 150 , PN 25. Jednotlivé odberateľské skupiny obyvateľstvo, maloodber, veľkoodber sú zásobované zemným plynom VTL prípojkou DN 100, PN 25 o dĺžke 450 m a regulačnou stanicou VTL / NTL umiestnenou pri areáli Základnej školy. V obci je vybudovaná NTL rozvodná plynovodná sieť o dĺžke 6250 m. V roku 2007 zabezpečoval zemný plyn 79,3% z celkovej potreby tepla t.j. 32,74 TJ čo predstavuje 1,15 mil. m³/rok potreby plynu. Plynifikácia bytového fondu v obci v roku 2007 dosiahla 86,5 %.

Ochranné pásma

- ochranné pásmo plynovodu v zmysle zákona č. 656/2004 Z. z., § 56 vymedzené vodorovnou vzdialenosťou od osi priameho plynovodu alebo od pôdorysu technologickej časti plynárenského zariadenia merané kolmo na os plynovodu alebo na hranu pôdorysu technologickej časti plynárenského zariadenia:
 - 4 m pre plynovod s menovitou svetlosťou do 200 mm
 - 8 m pre plynovod s menovitou svetlosťou od 201 mm do 500 mm
 - 1 m pre plynovod, ktorým sa rozvádza plyn na zastavanom území obce s prevádzkovaným tlakom nižším ako 0,4 MPa
 - 8 m pre technologické objekty
- bezpečnostné pásmo plynovodu v zmysle zákona č. 656/2004 Z. z., § 57 vymedzené vodorovnou vzdialenosťou od osi priameho plynovodu alebo od pôdorysu technologickej časti plynárenského zariadenia merané kolmo na os plynovodu alebo na hranu pôdorysu technologickej časti plynárenského zariadenia:
 - 10 m pri plynovodoch s tlakom nižším ako 0,4 MPa prevádzkovaných na voľnom priestranstve a na nezastavanom území
 - 20 m pri plynovodoch s tlakom od 0,4 MPa do 4 MPa a s menovitou svetlosťou do 350 mm
 - 50 m pri regulačných staniaciach, filtračných staniaciach, armatúrnych uzloch určí v súlade s technickými požiadavkami prevádzkovateľ distribučnej siete pri plynovodoch
 - s tlakom nižším ako 0,4 MPa, ak sa nimi rozvádza plyn v súvislej zástavbe (ÚPD M.,2008).

Zásobovanie teplom

V obci Nitrica je realizované decentralizované zásobovanie teplom (DZT), z vlastných alebo združených zdrojov tepla. Vykurovanie v prevažnej miere je na zemný plyn a pevne palivo (drevo). Ako doplnkové palivo je použitý kvapalný plyn propán-bután.

Najviac bytov v obci Nitrica je v súčasnosti vykurovaných prostredníctvom ústredného lokálneho kúrenia (240). Tento typ vykurovania je využívaný pri rodinných domoch. Iný typ vykurovanie využíva cca. 66 bytov.

Obývané byty podľa typu kúrenia

ústredné diaľkové	ústredné lokálne	iný	bez kúrenia	
13	240	66	2	

Zdroj: Štatistický úrad SR, SOBD 2011

V súvislosti s využívaným zdrojom energie je najväčší počet bytov zastúpených plynom – 287 a pevným palivom – 38. Elektrickou energiou kúrilo 6 domácností. Iný zdroj na vykurovanie využívali 3 byty.



Obývané byty podľa zdrojov energie

plyn	elektrina	kvapalné palivo	pevné palivo	iný	žiadny
287	6	0	38	3	2

Zdroj: Štatistický úrad SR, SOBD 2011

Miestny rozhlas

Rozhlasová ústredňa je umiestnená v budove obecného úradu. Od budovy OU je rozvod vedený na kovových stĺpoch, na ktorých sú upevnené reproduktory. Vedenie miestneho rozhlasu je vedené pozdĺž miestnych komunikácií, väčšinou súbežne s telefónnym vedením a vedením NN. Pôvodné rozvody sa ponechajú a pre nové zastavané časti sa vybuduje nové vedenie miestneho rozhlasu. Vedenie sa uloží v zemi a pre umiestnenie reproduktorov sa využijú osvetľovacie stožiare, alternatíva je bezdrôtový rozhlas.

V súčasnosti k rozhlasu nie je žiadna dokumentácia. Rozvody MR je napojený ústrednou TESLA AUA 4712. Rozvody MR pomocou reprosústav ARS 405 zabezpečujú ozvučenie obce miestnym rozhlasom.

Televízia

V obci je príjem televízneho signálu Slovenskej televízie zabezpečovaný televíznym prekryvačom DVB. Signál ku koncesionárom sa dostáva na kvalitnej digitálnej úrovni. Kvalitný príjem signálu je možný zriadením káblovej televízie s prijímacím zariadením.

Telekomunikácie

Najväčším poskytovateľom telekomunikačných služieb v SR je T - com (obchodná značka spoločnosti Slovak telecom, a.s., bývalé Slovenské telekomunikácie), ktoré prevádzkujú telekomunikačnú sieť pokrývajúcu celé územie SR. Nitrica patrí do mestského telefónneho obvodu MTO Dolné Vestenice. V obci je v objekte pošty umiestnená vzdialená účastnícka jednotka – RSU. RSU je koncentrátor účastníckych vedení, ktorý umožňuje určitému počtu (512) účastníkov vo vzdialených lokalitách využívať vlastnosti materskej digitálnej ústredne Alcatel 1000 S12 v Prievidzi. Spojenie je zabezpečené prípojným oblastným optickým káblom OOK Prievidza – Bánovce nad Bebravou. Ochranné pásmo telekomunikačného vedenia a zariadenia DOK a OOK Prievidza – Dolné Vestenice, ktoré vedie aj katastrálnym územím Nitrice je stanovené o šírke 2 m (1m od osi vedenia na obe strany) na základe rozhodnutia Okresného úradu v Prievidzi, stále pracovisko v Novákoch, odbor životného prostredia číslo OZP / 99 / 1285 / SPN vydaného dňa 21.6.1999 s právoplatnosťou od 19.7.1999. Miestna telefónna sieť je vedená zemou a čiastočne vzduchom. Miestna telefónna sieť je budovaná ako jednostupňová – pomocou účastníckych rozvádzačov – ÚR.

Ochranné pásma

ochranné pásma telekomunikačných vedení, zariadení a objektov verejnej telekomunikačnej siete v zmysle Zákona o elektronických komunikáciách č. 610/2003 Z. z. v znení neskorších predpisov (ÚPD M.,2008).

Verejné osvetlenie

Osvetlenie ciest, komunikácií a verejných priestranstiev je vybudované výbojkovými svetidlami (125 W a 250 W), ktoré sú pomocou výložníkov uchytené na podperných bodoch vzdušnej sekundárnej siete NN. Rozvod medzi svetidlami je vodičom AlFe, ktorý slúži ako fáza VO vzdušnej sekundárnej siete nn. Ovládanie VO je centrálné prostredníctvom impulzných káblov z RVO pri transformátorových staniaciach

Ochrana pred povodňami a správa povodí

Katastrálne územie Nitrica z hydrologického hľadiska spadá do povodia rieky Nitry, do ktorej sa vlieva Nitrica – potok pretekajúci obcou. V zmysle vyhlášky MŽP SR č. 211/2005, ktorou sa ustanovuje zoznam vodohospodársky významných vodných tokov a vodárenských vodných tokov nie je zaradený medzi vodohospodársky významné vodné toky. Na tomto toku nie sú vybudované protipovodňové opatrenia.

Ochranné pásma

- obojstranné ochranné pásmo pobrežných pozemkov v zmysle ustanovení §49 zákona č. 364/2004 o vodách: **10 m** od vzdušnej päty, respektíve brehovej čiary miestnych tokov z dôvodov vykonávania činnosti správcu toku. Do tohto územia nie je možné umiestňovať technickú infraštruktúru, žiadame pevné stavby ani súvislú vzrastlú zeleň. Toto územie nie je možné poľnohospodársky obhospodarovať. Musí byť zachovaný prístup mechanizácie správcu vodného toku a povodia k pobrežným pozemkom z dôvodu údržby a kontroly. Všetky prípadné križovania inžinierskych sietí s vodným tokom musia



byť riešené podľa STN 73 6822 – Križovanie a súběhy vedení s vodnými tokmi a akékoľvek stavebné aktivity v ochrannom pásme tokov musia byť prerokované so správcom toku a povodia.

Pri návrhu investícií je potrebné rešpektovať ustanovenia § 49 zákona č. 364/2004 Z. z. vodách a vyhlášky č. 211/2005 Z. z. Všetky prípadné križovania inžinierskych sietí s vodnými tokmi musia byť riešené podľa STN 73 6822 „Križovania a súběhy vedení s vodnými tokmi“. (ÚPD M.,2008).

Civilná ochrana obyvateľstva

V obci v súčasnosti nie sú vybudované nijaké väčšie špeciálne zariadenia v súvislosti s civilnou ochranou. Ukrytie obyvateľov je riešené formou jednoduchých úkrytov budovaných svojpomocne. Väčšia časť objektov v obci je podpivničená, pivničné priestory slúžia pre ukrytie obyvateľstva. V rámci navrhovaných rozvojových plôch určených pre obytnú výstavbu sa ukrytie obyvateľstva bude riešiť v pivničných priestoroch obytných objektov, príp. zariadení občianskej vybavenosti.

Požiarina ochrana

Stálu hasičskú službu zabezpečuje hasičský zbor v Prievidzi. V záujme ochrany majetku obyvateľov obce je prvoradé rešpektovať požiadavky protipožiarnej bezpečnosti vyplývajúce z platných predpisov na úseku ochrany pred požiarmi podľa § 4 písm. q/ zákona NR SR číslo 314/2001 Z.z. o ochrane pred požiarmi v znení neskorších predpisov a § 37 ods. l, písm. b/ vyhlášky Ministerstva vnútra Slovenskej republiky číslo 121/2002 Z.z. o požiarnej prevencii v znení neskorších predpisov Požiarnu vodu zabezpečovať z existujúcich a navrhovaných hydrantov verejného vodovodu a odberom povrchovej vody z miestnych tokov. Na trasách navrhovaného verejného vodovodu budú osadené nadzemné resp. podzemné požiarne hydranty, rozmiestnenie podľa príslušnej STN. Podrobnosti pre zabezpečenie požiarnej vody stanovuje STN 92 0400 a vyhláška Ministerstva vnútra SR č. 699/2004 Zb.z. V obci je vybudovaná hasičská zbrojnica a funguje dobrovoľný hasičský zbor.

Odvádzanie dažďových vôd

V obci nie je vybudovaná samostatná dažďová kanalizácia. Obec má vybudované provízorne ochranné technické zariadenie pre odvádzanie dažďových povrchových vôd a to otvorené rigoly pozdĺž miestnych komunikácií. Dažďové vody stekajúce z vyššie položených terénov širšieho okolia obce, i v samotnej obci sú zachytávané systémom týchto odvodňovacích rigolov a následne odvádzané do recipientu toku Nitrica.

2.4. DOPRAVA

Modernizáciou a rozvojom dopravnej infraštruktúry v obci a jej okolí dochádza k vytváraniu vhodných podmienok na kvalitný život jej obyvateľov. Rovnako vzrastajú možnosti na príliv investícií, ktoré si nevyhnutne vyžadujú kvalitnú cestnú sieť. Z hľadiska enviromentálneho dochádza prvotne k negatívnym účinkom (napr. záber pôdy), druhotne však, po jej uvedení do prevádzky, prispieva k znižovaniu negatívnych vplyvov dopravy na životné prostredie. Kvalitnejšie technické parametre ciest prispievajú k plynulosti dopravy, tie isté úseky sú prekonávané za kratší čas, čím sa skracaie jazdná doba.

Doprava ako súčasť infraštruktúry vytvára nevyhnutné podmienky pre riadne a efektívne fungovanie ekonomiky obce, regiónu a celej spoločnosti. Pre uspokojovanie prepravných potrieb na požadovanej úrovni kvality je potrebné vytvoriť zodpovedajúci dopravný systém. Realizácia prepravy prispieva k splneniu pôvodného zámeru, avšak zabezpečením podmienok k jej uskutočneniu a jej samotnou realizáciou dochádza k zásahu do životného prostredia. Základné problémové okruhy vzťahu dopravy možno rozdeliť na: oblasť dopravnej infraštruktúry, oblasť dopravných prostriedkov a palív, oblasť ľudského užívateľského faktoru. Katastrom obce neprechádza železničná trať, obyvatelia majú možnosť využiť železničnú dopravu v meste Prievidza. Letecké spojenie okres nemá.

Nadradená dopravná sieť

Hlavnou cestnou komunikáciou prechádzajúcou dnes riešeným územím je cesta prvej triedy c.I/50, ktorá prichádza zo západu, od Trenčína a pokračuje na východ, do Prievidze, Žiaru nad Hronom a ďalej na Zvolen. Je to cesta celoštátneho až medzinárodného významu zabezpečujúca pohyb tranzitnej dopravy južnou časťou Slovenska, v smere východ – západ. Cesta je súčasťou európskej siete ako E 572 spájajúca diaľnicu D1 (E 50) s cestou I triedy I/65 (E 571). Podľa koncepcie rozvoja dopravy v SR sa uvažuje, že vo výhlade bude v koridore cesty I/50 vedená ako nadradená



komunikácia, rýchlostná cesta R2 a terajšia cesta I/50 prevezme funkciu sprievodnej komunikácie, s neobmedzeným prístupom vozidiel. Pre rýchlostnú cestu R2 bola spracovaná technická štúdia a následne aj „Správa o hodnotení“, podľa zákona c.127/1994 Z.z. o Posudzovaní vplyvov na životné prostredie (okt. 2004), v ktorej boli navrhnuté dva základné varianty tejto trasy. V priestore Nitrice je rýchlostná cesta vedená severne od obce, medzi obcou Horné Vestenice a Nitricou. S najbližšími križovatkami na R2 sa uvažuje v Hradišti (cesta I/50 a II/579) na západe a za Nitrianskymi Sučanmi, pod Diviackou Novou Vsou, na východe (cesta II/574).

Organizácia dopravy v obci, dopravný systém

Pôvodná cesta I/50, zostane v dnešnej polohe zachovaná, pre obec bude, tak ako dnes znamenať hlavnú nadradenú komunikáciu, ktorej prostredníctvom bude obec napojená na hlavný komunikačný systém regiónu, ale aj celého Slovenska. Z dnešných dvoch pripojení (cesty III triedy) na cestu I/50 zostane po vybudovaní cesty R2, iba jedno, východnejšie, ktorým bude možné mimoúrovňovým križovaním nadjazdom ponad cestu R2 a zároveň aj ponad cestu I/50 v mieste súčasnej križovatky sa napojiť na zbernú komunikáciu vedenú úpäťm Kostolnej hory a jej prostredníctvom aj na cestu I/50. Napojenie obce zostane zachované, cesta III triedy c.56574, vedúca do Račíc bude v hraniciach obce slúžiť ako hlavná zberná komunikácia, v zmysle STN 736110 Projektovanie miestnych komunikácií, ako komunikácia funkčnej skupiny B, funkčnej triedy B3. „Na napojenie obce zostane zachované, cesta III / 050057 vedúca do Nitrice bude v hraniciach obce slúžiť ako hlavná zberná komunikácia v kat. MZ 8,5/50, resp. v kat. C 7,5/60 mimo zastavaného územia“, v zmysle STN 736110 Projektovanie miestnych komunikácií funkčnej skupiny B, funkčnej triedy B3. Trasa tejto cesty vo význame a kategórii cesty III. triedy je namvrhnutá centrom obce s pokračovaním západným smerom, do Dolných Vesteníc. Pôvodná cesta I/50 si zachová svoju dnešnú funkciu zbernej komunikácie, iba s tým rozdielom, že tranzitná doprava, ktorá sa dnes po nej pohybuje, sa presunie na rýchlostnú cestu R2 a cesta I/50 zostane iba sprievodnou komunikáciou. Na túto komunikáciu budú napojené ostatné komunikácie zabezpečujúce obsluhu jednotlivých funkčných zón obce.

Hromadná doprava

Hromadnú prepravu osôb dnes zabezpečuje SAD Prievidza linkou Prievidza – Nováky – Dolné Vestenice, ktorá prechádza obcou a má v obci tri zastávky. Linka spája Nitricu s ťažiskom aglomerácie Prievidzou, Novákmi a Dolnými Vestenicami a predstavuje jedinou možnosť spojenia hromadnou dopravou. Okrem zastávky pri školskom areáli sú v zastavanom území obce situované ďalšie dve, ku ktorým dochádzková vzdialenosť nepresahuje 400 m. Okrem prvej zastávky, ktorá je umiestnená tak, že jej vzdialenosť od prvých domov v obci je asi 550 m. Vedenie liniek zostane zachované aj do výhľadu.

Železničná doprava

Riešeným územím v súčasnosti nevedie železničná doprava. Trať c.140 zo Šurian do Prievidze vedie východne od obce, s možným napojením sa v stanici v Novákoch (cca 9 km), alebo spojenie je možné aj v Partizánskom (cca 12 km). Výhľadovo ÚHZ pre ÚPN VÚC okresu Prievidza odporúčali prehodnotiť možnosť vedenia železničnej trate cez riešené územie v smere Prievidza – Nováky – Trenčín. Ale v tomto smere nie je spracovaná podrobnejšia analýza a dokumentácia, ktorá by sa dala pre potreby územného plánu použiť.

Letecká doprava

V riešenom území sa nenachádza letisko ani iné zariadenia leteckej dopravy. Najbližšie letisko vnútroštátneho významu sa nachádza v Prievidzi, medzinárodné v Bratislave.

Vodná doprava

V riešenom území sa nenachádza trasa alebo zariadenie vodnej dopravy.

Cyklistická doprava

Cyklistická doprava nemá v obci vytvorené podmienky pre svoju existenciu, nemá vybudované samostatné komunikácie a je vedená v uličnom priestore spolu s ostatnou dopravou. Vhodná konfigurácia terénu, keďže obec leží v údolnej nive rieky Nitrica, dáva predpoklady pre rozvoj tohto druhu dopravy, preto je reálne predpokladať, že sa cyklistická doprava bude využívať v budúcnosti aj vo výhľade. Nízka intenzita dopravy na cestách v obci ale nevyžaduje budovať samostatné cyklistické komunikácie. Za pozornosť by stálo vybudovať cykloturistickú trasu prepájajúcu trasu c.17 z Novák do



Majera (pod Diviackou Novou Vsou), nazvanú „Okolo Bojníc“, s trasou c.36, vedúcu na Jankov Vršok cez Dolné Vestenice, Nitricu až k Majeru. Poznámka: trasy sú popísané v Podrobnej cykloturistickej mape c.1 Kysuce - Horné Považie - Turiec.

Peší pohyb

Pešiemu pohybu v obci slúžia chodníky a pešie plochy, ale hlavne sa chodci pohybujú v uličnom priestore s ostatnou dopravou. Pre zvýšenie bezpečnosti, postupom času vybudovať v obci chodník prechádzajúci ťažiskom osídlenia, od Obecného úradu, až po školu. Jednostranné chodníky by boli vhodné aj u komunikácií, ktoré nebudú klasifikované ako komunikácie s ukludnenou dopravou.

Statická doprava, parkovanie a odstavovanie vozidiel.

Plochy pre statickú dopravu slúžia v obci v dvoch formách, ako plochy na teréne, alebo v individuálnych garážach. Parkovaniu slúžia buď plochy vybudované pre tento účel - parkoviská, alebo uličný profil vozovky, t.j. státie pri obrubníku, ba v mnohých prípadoch sa parkuje aj na zeleni. Na odstavovanie vozidiel sa využívajú v prípade rodinných domov odstavné plochy na vlastnom pozemku (v garáži, alebo pod prístreškom), alebo individuálne garáže stojace samostatne. Odstavné plochy slúžiace obyvateľom obce budú i naďalej zabezpečené buď na teréne, alebo v individuálnych garážach. V prípade rodinných domov to bude na vlastnom pozemku.

2.5. ŽIVOTNÉ PROSTREDIE

Katastrálne územie obce Nitrica tvorí z hľadiska prírodných hodnôt a ekologickej stability krajiny tri zhruba homogénne pásma. Prvým je kompaktné pásmo poľnohospodárskej pôdy a pásmo obytnej zóny obce a z východu vstupujúce kompaktné pásmo lesov. Obec v hierarchii starostlivosti o životné prostredie predstavuje najnižší, ale základný prvok ochrany prírody. Potreba naplňať environmentálne ciele vyplýva aj zo samotnej alokácie obce. Zákon NR SR č. 543/2002 Z.z. o ochrane prírody a krajiny v znení n. predpisov legislatívnou formou zabezpečuje zachovanie rozmanitosti podmienok a foriem života na zemi, vytvorenie podmienok na trvalé udržanie, obnovovanie a racionálne využívanie prírodných zdrojov, záchranu prírodného dedičstva, charakteristického vzhľadu krajiny a udržanie ekologickej stability. Vymedzuje územnú a druhovú ochranu a ochranu drevín.

Ochrana prírody a krajiny

Na území katastra obce Nitrica sa nachádza niekoľko chránených území s ich ochrannými pásmami. Podmienky ochrany týchto území sú rešpektované pre akúkoľvek činnosť v území sú definované v príslušných právnych predpisoch, ktoré sú tu taktiež uvedené. Do katastrálneho územia obce nezasahuje lokalita Natura 2000.

V katastrálnom území obce Nitrica platí I. stupeň osobitnej ochrany podľa § 13 zákona č. 543/2002 Z.z. o ochrane prírody a krajiny.

Starostlivosť o územie

Územným plánovaním sa sústavne a komplexne rieši priestorové usporiadanie a funkčné využívanie územia, určujú sa zásady, navrhuje sa vecná a časová koordinácia činností ovplyvňujúcich životné prostredie, ekologickú stabilitu, kultúrno – historické hodnoty územia, územný rozvoj a tvorbu krajiny v súlade s princípmi trvalo udržateľného rozvoja. Územné plánovanie je v súčasnosti upravené zákonom č. 50/1976 Zb. o územnom plánovaní a stavebnom poriadku v znení neskorších predpisov. Územno - plánovacia dokumentácia je základným nástrojom územného rozvoja a starostlivosti o životné prostredie v obci. Základným nástrojom územného plánovania je územný plán obce. Územný plán obce je výsledok formálneho plánovania a je územnoplánovacím dokumentom v zmysle zákona č.50/1976 Zb. (zákon o územnom plánovaní a stavebnom poriadku v znení neskorších predpisov) a v zmysle vyhlášky č.84/1976 Zb. (o územnoplánovacích podkladoch a územnoplánovacej dokumentácii) v znení neskorších predpisov. Obec má platnú územnoplánovaciu dokumentáciu z roku 2008.

Ochrana ovzdušia

Región Hornej Nitry je najviac emisne zaťaženou oblasťou Trenčianskeho kraja a bol vyhlásený Vyhláškou č.112/1993 Z.z. o vymedzení oblastí vyžadujúcich osobitnú ochranu ovzdušia a o prevádzke smogových varovných a regulačných systémov, za zaťažené územie vyžadujúce si osobitnú ochranu ovzdušia. Táto oblasť predstavuje celé územie okresu Prievidza, kde sa vyskytuje znečistené ovzdušie,



ktoré môže vo zvýšenej miere vyvolať škodlivé účinky na zdravie obyvateľstva a zložky životného prostredia. Až v posledných rokoch dôsledkom znižovania výroby, legislatívnymi opatreniami, ale najmä environmentálnymi opatreniami (odsírenie blokov tepelných elektrární, rekonštrukcie zariadení, náhrada kotlov za fluidné, elektromagnetické a elektrostatické odľučovače a pod.) sa situácia v oblasti čistoty ovzdušia Prievidzského okresu začína pomaly zlepšovať.

Ochrana ovzdušia sa vykonáva v zmysle zákona č. 478/2002 Z.z.. Kategorizácia zdrojov znečistenia ovzdušia je v zmysle vyhlášky č. 410/2003 Z.z., ktorou sa dopĺňa vyhláška č. 706/2002 Z.z.

- Veľké zdroje : Technologické celky obsahujúce stacionárne zariadenia na spaľovanie palív so súhrnným tepelným príkonom 50 MW alebo vyšším ako 50 MW a ostatné osobitné závažné technologické celky.
- Stredné zdroje : Technologické celky obsahujúce stacionárne zariadenia na spaľovanie palív so súhrnným tepelným príkonom 0,3 až 50 MW, ostatné závažné technologické celky, ako aj lomy a obdobné plochy s možnosťou zaparenia, horenia alebo úletu znečisťujúcich látok, ak nie sú súčasťou veľkého zdroja znečistenia.
- Malé zdroje : Stacionárne zariadenia - domáce kúreniská a ostatné stacionárne zariadenia na spaľovanie tuhých palív s menovitým tepelným príkonom do 0,3 MW (podľa vyhlášky MŽP SR č. 144/2000 Z.z. o požiadavkách na kvalitu palív, o vedení prevádzkovej evidencie a o druhu, rozsahu a spôsobe poskytovaní údajov orgánu ochrany ovzdušia).

Riešené územie obce Nitrica leží v blízkosti mesta Prievidze a najväčších zdrojov znečistenia ovzdušia znečisťujúcimi látkami - Slovenské elektrárne, a.s., Novácke chemické závody, a.s., Hornonitrianske bane Prievidza, a.s., Najmä jej severná a západná časť zastavaného územia obce sa nachádza v bezprostrednej polohe najviac emisne zaťaženej oblasti, ktorá si vyžaduje osobitnú ochranu ovzdušia. Emisné zložky vďaka významnému zastúpeniu síry v spaľovanom uhlí sú kyslého typu s prevahou komponentov síry, dusíka, uhlíka, prašného a popolčekového spádu, ktorý obsahuje množstvo rizikových prvkov: As, F, Cr, Pb, V, Zn, Ni. V riešenom území obce a jej katastrálnom území nie sú žiadne priame zdroje, ktoré by znečisťovali ovzdušie na úroveň ohrozovania životného prostredia. Zdroje znečistenia sú alokované na okraji zastavaného územia susednej obce Dolné Vestenice, kde je zastúpená výroba.

Produkcia v t										
Okres Prievidza	2003	2004	2005	2006	2007	2008	2009	2010	2011	2012
Tuhé emisie	1931,2	2282,0	2053,0	1667,1	1468,7	1356,0	1307,8	1133,9	1257,4	1232,1
Oxid siričitý	43823,5	42559,0	39577,0	38320,8	32409,1	35194,0	32560,7	36573,4	39665,7	33469,9
Oxid dusíka	6141,2	5821,0	4233,0	3990,5	3930,1	4190,0	4171,0	3870,3	4561,2	3865,4
Oxid uhoľnatý	1720,7	1605,0	1644,0	1749,8	1641,9	1690,0	1609,3	1664,3	1771,5	1700,7

Zdroj: <http://px-web.statistics.sk/PXWebSlovak/>, 20.9.2014

Produkcia v t na km2										
Okres Prievidza	2003	2004	2005	2006	2007	2008	2009	2010	2011	2012
Tuhé emisie	2,0	2,4	2,1	1,7	1,5	1,4	1,4	1,2	1,3	1,3
Oxid siričitý	45,7	44,3	41,2	39,9	33,8	36,7	33,9	38,1	41,3	34,9
Oxid dusíka	6,4	6,1	4,4	4,2	4,1	4,4	4,3	4,0	4,8	4,0
Oxid uhoľnatý	1,8	1,7	1,7	1,8	1,7	1,8	1,7	1,7	1,9	1,8

Zdroj: <http://px-web.statistics.sk/PXWebSlovak/>, 20.9.2014

Obecný úrad Nitrica vydáva povolenie stavby malého zdroja znečistenia v rámci nových stavieb podľa § 34 zákona č. 478/2002 Z.z. o ochrane ovzdušia, ktorým sa dopĺňa zákon č. 401/1998 Z.z. o poplatkoch za znečisťovanie ovzdušia v znení neskorších predpisov (zákon o ovzduší). Výrazným znečisťovateľom ovzdušia sú emisie z mobilných zdrojov – automobilová doprava. Líniovým zdrojom znečisťujúcich látok sú cesty prechádzajúce centrálnou časťou zastavaného územia obce. Cestná doprava sa podieľa predovšetkým na emisiách CO a NOx .

Hlukové pomery z dopravy

V zmysle Nariadenia vlády SR č. 40/2002 Z. z. o ochrane zdravia pred hlukom a vibráciami najvyššie prípustné hodnoty hluku z dopravy vo vonkajších priestoroch v obytnom území ciest I. a II. triedy, zberných mestských komunikácií a hlavných železničných ťahov sú povolené pre deň LA eq,p = 60 dB a v noci LA eq,p = 50 dB. Hlavná dopravná záťaž v katastrálnom území je na ceste I. triedy 50. Hluk z automobilovej dopravy zrejme nepresahuje v obytnej zástavbe obce Nitrica povolených 50 dB(A), keďže komunikácia prechádza v dostatočnej vzdialenosti od zastavaného územia.



Odpadové hospodárstvo

Základným právnym predpisom pri predchádzaní vzniku odpadov a pri nakladaní s odpadmi je zákon NR SR č. 223/2001 Z. z. o odpadoch a o zmene a doplnení niektorých zákonov, ktorý nadobudol účinnosť 1. júla 2001. Jedným zo základných nástrojov stratégie hospodárenia s odpadmi je vypracovanie „Programov odpadového hospodárstva“. Program odpadového hospodárstva Slovenskej republiky vypracováva Ministerstvo životného prostredia a následne samosprávny kraj, obec a pôvodca odpadu. Obsah Programu odpadového hospodárstva obce na roky 2011 - 2015 je zostavený podľa požiadaviek § 2 až § 5 vyhlášky MŽP SR č. 310/2013 Z.z., ktorou sa vykonávajú niektoré ustanovenia zákona o odpadoch a zároveň zohľadňuje POH SR a POH Trenčianskeho kraja. Ciele a opatrenia POH SR a POH Trenčianskeho kraja 2011 - 2015, ktoré sa budú realizovať obcou, právnickými a fyzickými osobami sú preto rozpracované v záväznej časti POH obce Nitrica na roky 2011 – 2015. Odpadové hospodárstvo zahŕňa všetky činnosti zamerané na predchádzanie a obmedzovanie vzniku odpadov, znižovanie ich nebezpečnosti pre životné prostredie, ako aj na nakladanie s odpadmi v súlade s platnými zákonmi. Nakladanie s odpadmi je definované ako zber odpadov, preprava odpadov, zhodnocovanie odpadov a zneškodňovanie odpadov vrátane starostlivosti o miesto zneškodňovania.

Množstvo komunálneho odpadu podľa ukazovateľa a rok v % v regióne											
	2004	2005	2006	2007	2008	2009	2010	2011	2012	2013	2014
Separ. zbierané zložky kom. odp.	4,23	5,23	7,17	8,04	8,06	8,50	9,85	10,19	11,05	10,97	12,96
Separ. z toho: nebezp. odpad	0,23	0,33	0,37	0,38	0,40	0,44	0,39	0,51	0,43	0,40	0,41
Odpady zo záhrad a parkov	5,33	4,79	4,47	5,29	4,16	5,03	4,71	5,03	5,46	4,59	5,44
Iné komunálne odpady	87,48	87,38	85,06	83,06	82,72	80,94	81,09	79,31	77,47	74,56	74,44
Drobné stavebné odpady	2,96	2,60	3,30	3,61	5,07	5,53	4,36	5,48	6,03	9,88	7,16

Zdroj: <http://px-web.statistics.sk/PXWebSlovak/>

Štatistické ukazovatele v oblasti nakladania s komunálnym odpadom prezentuje nasledujúca tabuľka.

Relatívne ukazovatele z oblasti nakladania s komunálnym odpadom v regióne											
	2004	2005	2006	2007	2008	2009	2010	2011	2012	2013	2014
Mn. komun. odpadu (kg/obyv.)	268,72	275,32	293,94	313,76	330,77	328,19	334,76	334,36	328,16	337,55	357,74
Mn. zhodn. kom. odp. (kg/obyv.)	18,73	12,06	17,61	26,69	23,67	35,00	43,10	43,47	53,78	72,44	71,95
Mn. znešk. kom. odp. (kg/obyv.)	249,99	254,35	262,80	273,75	292,88	284,82	289,34	286,93	274,36	264,71	277,70
% zhodnoc. kom. odpadu	6,97	4,38	5,99	8,51	7,16	10,66	12,87	13,00	16,39	21,46	20,11
% zhodn. ko. odp. kompost. (%)	55,72	27,50	14,57	33,92	28,72	30,76	31,32	38,79	37,51	16,03	14,98
% zhod. kom. odp. ako druhot. s.	34,82	27,87	52,82	55,32	58,47	59,86	39,04	35,46	54,74	59,33	49,94

Zdroj: <http://px-web.statistics.sk/PXWebSlovak/>

Celkový vznik odpadov v obci kategórie O od roku 2006 do roku 2010 prezentuje nasledujúca tabuľka.

Kód odpadu	Druh odpadu (v tonách)	Kategória odpadu	Kód nakladania s odpadom	2006	2007	2008	2009	2010
150102	Obaly z plastov	O	R13	0,00	0,00	8,95	5,76	0,00
150107	Obaly zo skla	O	R13	0,00	0,00	20,03	6,33	0,00
160103	Pneumatiky	O	R13	0,30	2,47	2,00	1,33	0,00
170170	Zmesy betónu, tehál, obl. Dlaždíc, ...	O	D1	0,00	4,23	0,00	0,00	0,00
200101	Papier a lepenka	O	R13	0,00	8,47	0,00	0,00	0,00
200102	Sklo	O	R13	14,25	19,15	12,65	13,00	19,00
200111	Textílie	O	R13	0,49	4,83	0,30	0,00	0,00
200136	Vyradené elek. a elektr. zariadenia	O	R4/R13	0,08	0,00	0,58	1,50	0,31
200139	Plasty	O	R3/R13	7,93	8,14	5,42	6,80	15,65
200140	Kovy	O	R13	0,00	1,45	0,00	0,00	5,72
200201	BRKO	O	R3/R13	0,00	45,75	154,08	166,30	231,67
200301	Zmesový komunálny odpad	O	D1	205,88	190,07	226,53	222,55	211,42
200307	Objemový odpad	O	D1	32,86	25,20	51,16	34,59	55,21
	Spolu t.			261,79	309,76	481,70	458,16	538,98

Zdroj: OcÚ Nitrica, 2014



V priebehu sledovaného obdobia bol vývoj objemu odpadu nerovnomerný. Do roku 2008 objem odpadu vzrástol na 481,70 ton. V roku 2009 objem odpadu klesol na 458,16 ton a v nasledujúcom roku opätovne stúpol. V priemere ale objem produkovaného ostatného odpadu vzrástol počas 5 ročného obdobia o 105,8 %.

V predchádzajúcej tabuľke neboli zahrnuté nebezpečné odpady Kategórie N, ktoré sú špecifickou kategóriou pri nakladaní s odpadmi. Obec nebezpečné odpady separovala už od roku 2006 v rámci zberu batérií a akumulátorov, elektroodpadu a farieb a lepidiel.

Kód odpadu	Druh odpadu (v tonách)	Kategória odpadu	Kód nakladania s odpadom	2006	2007	2008	2009	2010
150110	Obaly obs. zvyš.neb. látok	N	Y12	0,00	0,00	0,50	0,00	0,00
200121	Žiarivky a iný odpad obsah, ortuť	N	Y29	0,00	0,00	0,03	0,00	0,00
200123	Vyradené elekt.zariad.obsah.ChF,uhl.	N	Y45	0,15	1,26	1,90	2,60	1,36
200126	Oleje a tuky iné ako	N	Y9	0,00	0,00	0,60	0,00	0,00
200127	Farby a lepidlá	N	Y12	1,00	0,00	0,40	0,00	0,00
200133	Batérie a akumulátory	N	Y31	0,25	0,00	0,02	0,00	0,00
200135	Vyradené elek. a elektr. zariadenia	N	Y46	0,30	1,00	1,90	1,50	1,40
Spolu t.				1,70	2,26	5,35	4,10	2,76

Zdroj: OcÚ Nitrica, 2014

Nasledujúca tabuľka prezentuje vývoj pomeru nebezpečných a ostatných odpadov. V každom roku tvorili nebezpečné odpady len zanedbateľnú položku na celkovom objeme.

Označenie	Kategória odpadu	2006	2007	2008	2009	2010
N	Nebezpečné odpady	1,70	2,26	5,35	4,10	2,76
O	Ostatné odpady	261,79	309,76	481,70	458,16	538,98
Spolu		263,49	312,02	487,05	462,26	541,74
N	Nebezpečné odpady %	0,65	0,72	1,10	0,89	0,51
O	Ostatné odpady %	99,35	99,28	98,90	99,11	99,49

Zdroj: OcÚ Nitrica, 2014

Nasledujúca tabuľka prezentuje vývoj zhodnocovania odpadu od roku 2006 do roku 2010. V sledovanom období došlo k nárastu objemu materiálovo zhodnocovaného odpadu v roku 2010. Do tohto roku vzrástol objem na 275,11 tony.

Odpad zhodnocovaný v tonách	2006	2007	2008	2009	2010
zhodnocovanie materiálové	8,46	45,75	0,00	0,00	0,00
zhodnocovanie energetické	0,00	0,00	0,00	0,00	0,00
zhodnocovanie ostatné	16,29	46,77	209,36	205,12	275,11
spolu	24,75	92,52	209,36	205,12	275,11
zhodnocovanie materiálové %	34,18	49,45	0,00	0,00	0,00
zhodnocovanie energetické %	0,00	1,00	2,00	3,00	4,00
zhodnocovanie ostatné %	65,82	50,55	100,00	100,00	100,00

Zdroj: OcÚ Nitrica, 2014

Nasledujúca tabuľka prezentuje vývoj zneškodňovania odpadu od roku 2006 do roku 2010. Objem skládkovaním zneškodňovaného odpadu do roku 2010 narastal. Nárast však nebol tak intenzívny ako v prípade zhodnocovania.

Odpad zneškodňovaný v tonách	2006	2007	2008	2009	2010
zneškodňovanie skládkovaním	238,74	219,50	277,69	257,14	266,63
zneškodňovanie spaľovaním bez energ. využitia	0,00	0,00	0,00	0,00	0,00
zneškodňovanie ostatné	0,00	0,00	0,00	0,00	0,00



iný spôsob nakladania	0,00	0,00	0,00	0,00	0,00
spolu	238,74	219,50	277,69	257,14	266,63
<i>zneškodňovanie skládkovaním %</i>	<i>100,00</i>	<i>100,00</i>	<i>100,00</i>	<i>100,00</i>	<i>100,00</i>
<i>zneškodňovanie spaľovaním bez energ. využitia %</i>	<i>0,00</i>	<i>0,00</i>	<i>0,00</i>	<i>0,00</i>	<i>0,00</i>
<i>zneškodňovanie ostatné %</i>	<i>0,00</i>	<i>0,00</i>	<i>0,00</i>	<i>0,00</i>	<i>0,00</i>
<i>iný spôsob nakladania %</i>	<i>0,00</i>	<i>0,00</i>	<i>0,00</i>	<i>0,00</i>	<i>0,00</i>

Zdroj: OcÚ Nitrica, 2014

Komunálny odpad a drobný stavebný odpad je možné na území Obce Nitrica ukladať výlučne len na tento účel vyhradených miestach. Za vyhradené miesta a lokality sa na území Obce Nitrica považujú:

Vyhradené miesta:

- zberné nádoby,
- kontajnery,

Vyhradené lokality:

- Stredisko separovaného zberu (ďalej len SSZ) v budove bývalej starej školy k.ú. Dvorníky,
- Objemný odpad – veľkoobjemové kontajnery sa nachádzajú tiež v SSZ
- Drobný stavebný materiál - veľkoobjemové kontajnery sa nachádzajú tiež v SSZ
- Biologicky rozložiteľný odpad – Kompostové hospodárstvo Nitrica, k.ú. Račice

Pôda

Medzi hlavné negatívne faktory, ktoré ovplyvňujú pôdnu produkciu a jej environmentálne funkcie patria najmä zhutňovanie a acidifikácia pôd, neuvážené rekultivácie pôd, neúmerne meliorácie, nadmerná chemizácia, stále sa zvyšujúca erózia, zosuvy, divoké skládky a emisno – imisná kontaminácia pôd.

Kontaminácia pôdy

Priamy vplyv na pôdy majú aj vertikálne inverzie s koncentráciou znečisťujúcich látok v prízemnej vrstve ovzdušia, ktoré vznikajú vo vlhkých ročných obdobiach v dôsledku výskytu stredne vysokých pohorí. Aj poľnohospodárska výroba môže spôsobovať degradáciu pôd (používaním ťažkých mechanizmov, kultivácia pôd pri nevhodnej vlhkosti pôdy, orba po spádnici, nesprávne oševné postupy, nevhodná a neprimeraná aplikácia chemických prípravkov), ktoré môžu spôsobiť kompakciu a eróziu pôd, acidifikáciu, salinizáciu, sodifikáciu pôd alebo úbytok pôdnej organickej hmoty.

Správa povodí

Právna starostlivosť o vodu je vymedzená v zákone č. 364/2004 Z.z. o vodách a o zmene a doplnení zákona Slovenskej národnej rady č. 372/1990 Zb. o priestupkoch v znení neskorších predpisov (vodný zákon) v znení zákona č. 587/2004 Z. z. Tento zákon vytvára podmienky na všestrannú ochranu povrchových vôd a podzemných vôd vrátane vodných ekosystémov a od vôd priamo závislých krajinných ekosystémov, na zlepšenie stavu povrchových vôd a na ich účelné a hospodárne využívanie.

Na kvalitu povrchových vôd rozhodujúcou mierou vplývajú priemysel a poľnohospodárstvo. Napriek tomu, že sa v poslednom období zlepšila kvalita vody v Nitrici, stále nie je v optimálnom stave. Problémom naďalej zostávajú sídla, ktoré nemajú vybudovanú kanalizáciu – medzi ktoré patrí aj Nitrica. K plošnému znečisteniu prispieva najmä poľnohospodárska výroba, energetika a priemysel Hornej Nitry. Znečisťujúce látky sa do vodných tokov dostávajú nepriamo cez infiltráciu do podzemných vôd a tiež splachom kontaminovanej pôdy. K týmto zdrojom patria priemyselné a poľnohospodárske objekty. Menšími zdrojmi znečistenia, ale o to nebezpečnejšími sú skládky odpadov, ktoré nie sú zabezpečené proti úniku skládkových vôd do podlažia a následne do povrchových tokov. Typické sú smetiská domového odpadu na brehoch vodných tokov.

2.6. OBYVATEĽSTVO

Podkapitola obyvateľstvo prezentuje vývoj, štruktúru a predpokladaný vývoj do budúcnosti v oblasti ľudských zdrojov. Podrobná analýza je nevyhnutná na ciele plánovanie verejných služieb, ako aj



komplexnej infraštruktúry. Nasledujúca tabuľka prezentuje počet obyvateľov bývajúcich v obci Nitrica k roku sčítania obyvateľov.

Bývajúce obyvateľstvo v obci Nitrica (rok 2011 – SOBD 2011)						
	spolu	ženy	0-14	66+	15-65	
obec Nitrica	1242	619	164	225	853	
Dvorníky nad Nitricou	477	252	59	86	332	
Račice	765	367	105	139	521	

Zdroj: Štatistický úrad SR, SOBD 2011,

V roku 2011 žilo v obci celkovo 1242 obyvateľov, pričom žien bolo 619. Najväčšiu skupinu tvorili obyvatelia od 15 do 65 rokov (853 obyvateľov). Nasledujúca tabuľka prezentuje vývoj štruktúry obyvateľstva obce Nitrica podľa vierovyznania v roku 2011. Obec je podľa kritéria vierovyznania homogénna s 1 dominantným vierovyznaním. Najväčšia časť obyvateľov sa hlásila k rímskokatolíckemu vierovyznaniu (82,31 %). 4 obyvatelia sa hlásili ku Kresťanským zborom a 2 k pravoslávnej cirkvi, čo predstavuje – 0,16 %.

Bývajúce obyvateľstvo podľa náboženského vyznania			
Ukazovateľ	SODB 2011	%	
Rímskokatolícke	1019	82,31	
Kresťanské zbory	4	0,32	
Pravoslávna cirkev	2	0,16	
Bez vyznania	77	6,22	
Nezistené	138	11,15	
Iné	1	0,08	
Evanjelická	1	0,08	

Pri 11,15 % obyvateľov nebolo zistené vierovyznanie. Bez vyznania bolo evidovaných 6,22 % obyvateľov. Z hľadiska národnostnej štruktúry sa prevažná časť obyvateľov hlási k slovenskej národnosti – 91,60 %. Česká národnosť bola zastúpená v počte 5 - 0,40 %. Pri 7,92 % nebola zistená národnosť.

Bývajúce obyvateľstvo podľa národnosti			
Ukazovateľ	SODB 2011	%	
Slovenská	1134	91,6	
Nezistená	98	7,92	
Česká	5	0,40	
Maďarská	3	0,24	
Moravská	1	0,08	
Rusínska	1	0,08	

Zdroj: www.statistics.sk

Demografia

Pre demografický vývoj je vo všeobecnosti charakteristický znižujúci sa prirodzený prírastok obyvateľstva a starnutie populácie. V prípade obce Nitrica bol zaznamenaný pokles počtu obyvateľov.

Stav obyvateľstva ku koncu obdobia (k 31.12.)											
Obec Nitrica	2004	2005	2006	2007	2008	2009	2010	2011	2012	2013	2014
k 1.1.	1261	1260	1262	1256	1261	1244	1239	1237	1240	1237	1238
k 30.6.	1255	1246	1258	1265	1259	1244	1245	1239	1239	1238	1231
k 31.12	1260	1262	1256	1261	1244	1239	1241	1240	1237	1238	1223
muži	614	611	614	620	626	618	624	621	623	623	618
ženy	641	635	644	645	633	626	621	618	616	615	613
Index	-	1,002	0,995	1,004	0,987	0,996	1,002	0,999	0,998	1,001	0,988
Priemer Ix											0997

Zdroj: 20.7.2014, <http://px-web.statistics.sk/PXWebSlovak/>

Počas sledovaného obdobia v priemere počet obyvateľov klesol o 2,93 %. Priemerný index dosiahol hodnotu 0,997, čo predstavuje priemerný ročný pokles o 0,26 %. K najvyššiemu nárastu došlo v roku



2007, kedy stúpol počet obyvateľov o 5 osôb. K rokom s najvyšším poklesom obyvateľstva patrili rok 2008 - - 17 obyvateľov, a rok 2014, kedy klesol počet obyvateľov o 15.

Prirodzený prírastok obyvateľstva

Nasledujúca tabuľka prezentuje prirodzený prírastok/úbytok obyvateľstva v okrese, ako aj prirodzený prírastok v obci Nitrica.

Prirodzený prírastok											
Obec Nitrica	2004	2005	2006	2007	2008	2009	2010	2011	2012	2013	2014
okr. Prievidza HMPP	-0,46	-1,28	-1,46	-0,89	-0,72	-0,09	0,21	-0,31	-1,45	-0,66	-1,45
prirodzený prírastok	6	-2	-2	4	-4	-7	0	3	-9	-3	-9
hrubá miera pr. príř.	4,78	-1,61	-1,59	3,16	-3,18	-5,63	0	2,42	-7,27	-2,42	-7,31

Zdroj: 20.7.2014, <http://px-web.statistics.sk/PXWebSlovak/>

Vývoj ukazovateľa hrubej miery prirodzeného prírastku obyvateľstva v okrese v sledovanom období vykazuje negatívny trend. Počet živonarodených prekračuje v obci počet zomrelých obyvateľov len v roku 2007, 2004 a 2011. Najvyšší prirodzený úbytok bol zaznamenaný v roku 2012 a 2014.

Nasledujúca tabuľka prezentuje počet živonarodených (hrubá miera) v okrese a vývoj počtu narodených za obec Nitrica. V medziročnom porovnaní možno sledovať stabilný trend s výkyvom v roku 2010. Rastový trend v okrese bol evidovaný do roku 2010, kedy hrubá miera dosiahla 9,58. Do roku 2014 klesol tento počet na 8,01. V súčasnosti je v obci vyrovnaný trend, aj keď vývoj počtu narodených v obci ovplyvnila ekonomická kríza. Pokles pôrodnosti sa znížil okolo roku 2009, kedy sa začali naplno prejavovať následky.

Počet živonarodených											
Obec Nitrica	2004	2005	2006	2007	2008	2009	2010	2011	2012	2013	2014
okr. Prievidza HM	7,78	8,25	8,04	8,66	8,76	9,39	9,58	9,17	8,02	8,31	8,01
narodení	15	7	12	13	11	7	14	12	7	4	7
živonarodení	15	7	12	13	11	7	14	12	7	4	7
hrubá miera živorod.	11,95	5,62	9,54	10,28	8,74	5,63	11,24	9,69	5,65	3,23	5,69

Zdroj: 20.7.2014, <http://px-web.statistics.sk/PXWebSlovak/>

Štatistika počtu potratov v okrese vykazuje podobné tendencie, ako v prípade obecnej štatistiky. V priebehu sledovaného obdobia nie je možné identifikovať trend.

Počet potratov											
Obec Nitrica	2004	2005	2006	2007	2008	2009	2010	2011	2012	2013	2014
okr. Prievidza HM	3,69	3,47	3,95	3,75	3,45	3,38	2,94	3,02	2,78	2,81	2,59
potratovosť	4	3	3	4	5	3	0	0	3	0	3
hrubá miera potratovosti	3,19	2,41	2,38	3,16	3,97	2,41	0	0	2,42	0	2,44
index potratovosti	26,67	42,86	25	30,77	45,45	42,86	0	0	42,86	0	42,86
ukončené tehotenstvá	19	10	15	17	16	10	14	12	10	4	10
hrubá miera uk. tehot.	15,14	8,03	11,92	13,44	12,71	8,04	11,24	9,69	8,07	3,23	8,13

Zdroj: 20.7.2014, <http://px-web.statistics.sk/PXWebSlovak/>

Počet zomretých v okrese vykazuje stabilný trend s miernym trendom nárastu. Počet kolíše okolo 9,3 na 1000 obyvateľov. Najvyšší počet bol zaznamenaný v roku 2007. V prípade obce Nitrica počet zomretých vyvíja náhodne a je problematické určenie trendu. Kým v roku 2004 bolo evidovaných 9 zomretých obyvateľov, do roku 2014 vzrástol ich počet na 16.

Počet zomretých											
Obec Nitrica	2004	2005	2006	2007	2008	2009	2010	2011	2012	2013	2014
okr. Prievidza HM	8,23	9,53	9,5	9,55	9,48	9,48	9,37	9,48	9,47	8,97	9,47
zomretí	9	9	14	9	15	14	14	9	16	7	16
hrubá miera úmrtnosti	7,17	7,22	11,13	7,11	11,91	11,25	11,24	7,27	12,92	5,66	13

Zdroj: 20.7.2014, <http://px-web.statistics.sk/PXWebSlovak/>



Migrácia obyvateľstva

Migrácia obyvateľstva t.j. rozdiel medzi prisťahovanými a vystáňovanými obyvateľmi vykazuje negatívny vývoj. Rozhodujúci podiel na migrácii obyvateľstva v obci pripadá na občanov v produktívnom veku. V sledovanom období vykazoval migračný prírastok v obci pozitívny trend. Najvyššia pozitívna bilancia bola zaznamenaná v roku 2012. Najvyššie negatívne saldo bolo zaznamenané v roku 2008.

Saldo sťahovania											
Obec Nitrica	2004	2005	2006	2007	2008	2009	2010	2011	2012	2013	2014
okr. Prievidza HM	-0,36	-0,62	0,66	3,15	2,13	0	-0,87	-0,95	-1,74	-1,74	-2,17
migračné saldo	-7	4	-4	1	-13	2	2	0	6	4	-6
hr. miera migr. salda	-5,58	3,21	-3,18	0,79	-10,33	1,61	1,61	0	4,84	3,23	-4,88

Zdroj: 20.7.2014, <http://px-web.statistics.sk/PXWebSlovak/>

Nasledujúca tabuľka prezentuje absolútne hodnoty migrujúcich za obec Nitrica. Najvyšší počet obyvateľov migruje mimo územia. Malá časť obyvateľov sa vystáňovala mimo hraníc SR.

Migrácia obyvateľstva											
Obec Nitrica	2004	2005	2006	2007	2008	2009	2010	2011	2012	2013	2014
prisťahovaní	7	25	11	24	12	18	14	13	22	15	8
vystáňovaní	14	21	15	23	25	16	12	13	16	11	14

Zdroj: 20.7.2014, <http://px-web.statistics.sk/PXWebSlovak/>

V sledovanom období sa počet vystáňovaných vyvíjal nerovnomerne (s najvyššími počtami v rokoch 2008, 2007 a 2005). V roku 2014 počet vystáňovaných dosiahol hodnotu 14. Najväčší počet prisťahovaných bol zaznamenaný v roku 2005, kedy sa do obce prisťahovalo celkovo 25 obyvateľov.

Celkový prírastok

Nasledujúca tabuľka prezentuje vývoj celkového prírastku na 1000 obyvateľov v okrese, ktorý je súčtom prirodzeného a migračného prírastku a absolútne hodnoty za obec. Celkový prírastok vykázal v okrese kladnú hodnotu len v roku 2007 a 2008.

Celkový prírastok (- úbytok)											
Obec Nitrica	2004	2005	2006	2007	2008	2009	2010	2011	2012	2013	2014
okr. Prievidza HM	-0,82	-1,89	-0,8	2,26	1,41	-0,09	-0,66	-1,26	-3,19	-2,4	-3,63
celkový prírastok	-1	2	-6	5	-17	-5	2	3	-3	1	-15
hrubá miera celk. pr.	-0,8	1,61	-4,77	3,95	-13,5	-4,02	1,61	2,42	-2,42	0,81	-12,19

Zdroj: 20.7.2014, <http://px-web.statistics.sk/PXWebSlovak/>

Celkový prírastok v obci vykazuje nerovnomerný a negatívny trend. K najvyššiemu úbytku došlo v roku 2008 a 2014, kedy počet obyvateľov klesol o 17 a 15.

Počet sobášov a rozvodov

Nasledujúce tabuľky prezentujú vývoj počtu sobášov a rozvodov v okrese a sobášnosť a rozvodovosť v obci Nitrica. Rovnako, ako v prípade predchádzajúcich štatistík, je aj v tomto prípade problematické identifikovanie trendu. Na 1000 obyvateľov v okrese roku 2004 pripadalo 4,82. Do roku 2014 mierne klesol počet na 4,77.

Počet sobášov											
Obec Nitrica	2004	2005	2006	2007	2008	2009	2010	2011	2012	2013	2014
okr. Prievidza HM	4,82	4,87	4,65	4,97	5,11	4,94	4,73	4,78	4,67	4,42	4,77
sobášnosť	8	5	6	9	8	8	3	3	6	8	2
hrubá miera sobášnosti	6,37	4,01	4,77	7,11	6,35	6,43	2,41	2,42	4,84	6,46	1,63

Zdroj: 20.7.2014, <http://px-web.statistics.sk/PXWebSlovak/>



V porovnaní s regionálnou štatistikou je sobášnosť v obci vyššia, ako v prípade okresu. Najväčší počet sobášov bol v obci evidovaný v roku 2007. V prípade rozvodovosti boli hodnoty takmer počas celého obdobia pod úrovňou okresu. Vo všeobecnosti však možno povedať, že počet rozvodov sa vyvíja náhodne.

Počet rozvodov											
Obec Nitrica	2004	2005	2006	2007	2008	2009	2010	2011	2012	2013	2014
okr. Prievidza HM	2,54	2,59	2,48	2,38	2,89	2,66	2,38	2,37	2,27	2,22	2,2
rozvodovosť	2	2	0	1	2	2	1	1	1	0	0
hrubá miera roz.	1,59	1,61	0	0,79	1,59	1,61	0,8	0,81	0,81	0	0
index rozvodovosti	25	40	0	11,11	25	25	33,33	33,33	16,67	0	0

Zdroj: 20.7.2014, <http://px-web.statistics.sk/PXWebSlovak/>

Hustota obyvateľov

Nasledujúca tabuľka prezentuje hustotu obyvateľov na km². Hustota obyvateľstva v obci je hlboko pod úrovňou Slovenska a okresu. Z dlhodobého hľadiska dochádza v obci k poklesu hustoty obyvateľstva. V roku 2004 dosiahla hustota hodnotu 52,22 a do roku 2014 klesla na hodnotu 51,2.

Hustota obyvateľov na km ² k 31.12. podľa územie a rok											
Obec Nitrica	2004	2005	2006	2007	2008	2009	2010	2011	2012	2013	2014
SR	109,77	109,87	109,95	110,08	110,26	110,5	110,75	110,09	110,28	110,4	110,51
okr. Prievidza	145,4	145,19	145,09	145,14	145,47	145,48	145,45	143,69	143,37	142,95	142,52
Obec Nitrica	52,22	51,84	52,34	52,63	52,38	51,76	51,8	51,53	51,53	51,49	51,2

Zdroj: 20.12.2015, ŠÚ SR, DataCubes, 2015

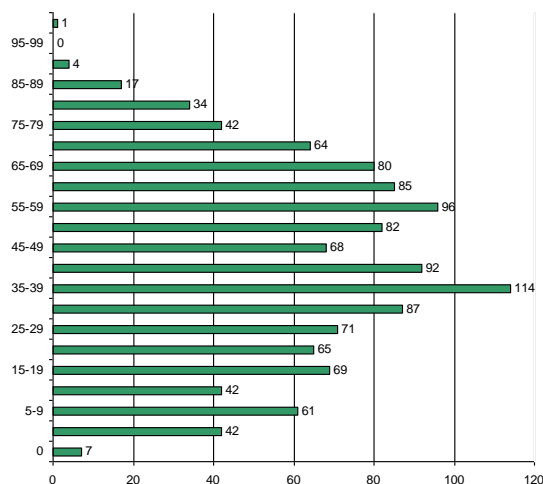
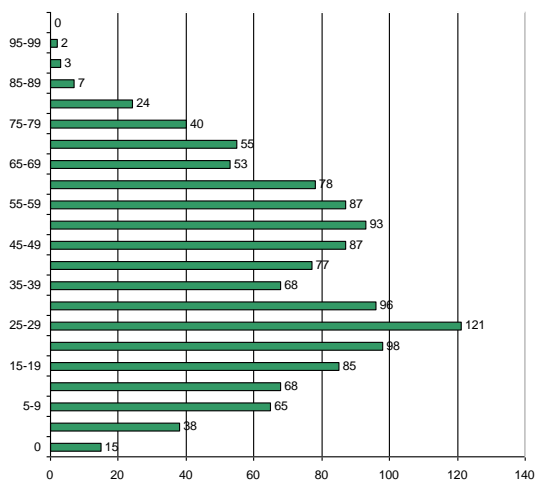
Veková štruktúra obyvateľstva obce

Nasledujúca tabuľka predstavuje vývoj počtu obyvateľov podľa 5 ročných vekových skupín.

Počet obyvateľov ku koncu obdobia (31.12.)											
	2004	2005	2006	2007	2008	2009	2010	2011	2012	2013	2014
Spolu	1260	1262	1256	1261	1244	1239	1241	1240	1237	1238	1223
0	15	7	13	13	11	7	14	12	7	4	7
1-4	38	39	38	40	44	42	45	45	50	45	42
5-9	65	60	53	50	37	42	39	51	54	60	61
10-14	68	63	69	72	74	67	61	53	48	40	42
15-19	85	89	81	73	70	69	64	68	69	73	69
20-24	98	96	95	91	84	82	84	76	70	68	65
25-29	121	115	105	109	106	96	93	86	79	77	71
30-34	96	108	113	109	102	115	108	105	102	100	87
35-39	68	79	86	91	102	98	107	104	106	105	114
40-44	77	71	62	65	68	68	77	78	83	92	92
45-49	87	85	83	86	78	83	74	68	74	72	68
50-54	93	89	95	91	89	87	88	84	88	81	82
55-59	87	88	87	87	90	89	88	99	96	97	96
60-64	78	78	78	82	89	84	83	84	82	86	85
65-69	53	54	56	57	58	69	70	74	76	82	80
70-74	55	58	57	56	47	49	52	55	54	55	64
75-79	40	45	42	44	47	45	48	47	47	43	42
80-84	24	25	30	30	33	32	32	32	35	38	34
85-89	7	8	8	10	10	11	11	15	14	17	17
90-94	3	4	5	5	4	4	2	2	2	2	4
95-99	2	1	0	0	1	0	1	1	0	0	0
100+	0	0	0	0	0	0	0	1	1	1	1

Zdroj: 20.1.2015, <http://px-web.statistics.sk/PXWebSlovak/>

Veková štruktúra obyvateľstva	
2004	2014



K najvyššiemu nárastu došlo vo vekových skupinách od 35 - 44. Sledovanie jednotlivých vekových skupín je dôležité z hľadiska formovania ponuky služieb a formovania infraštruktúry v obci Nitrica.

Prognózy

V prípade, že sa doterajší trend zachová, v nasledujúcich 11 rokoch by malo dôjsť k nárastu počtu obyvateľov hlavne v dôchodkovom veku. Do roku 2025 by mal počet obyvateľov klesnúť na 1205.

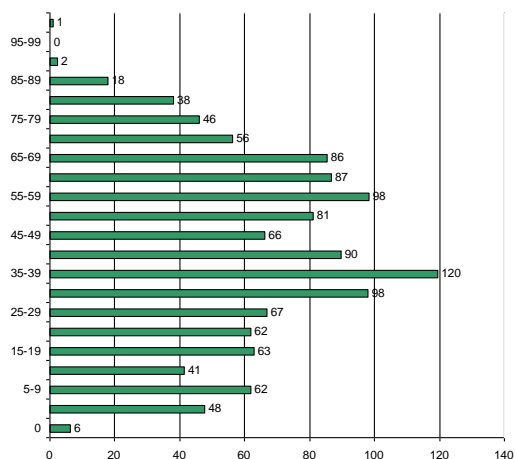
Počet obyvateľov ku koncu obdobia (31.12.)

	2015	2016	2017	2018	2019	2020	2021	2022	2023	2024	2025
Spolu	1235	1233	1234	1232	1229	1228	1211	1209	1208	1207	1205
0	6	6	7	7	8	9	11	12	14	15	16
1-4	48	48	49	50	51	52	52	53	54	55	56
5-9	62	63	65	66	66	67	51	50	50	50	50
10-14	41	38	35	32	29	26	23	20	17	14	11
15-19	63	61	59	58	56	54	52	50	49	47	45
20-24	62	58	55	51	48	44	41	37	34	31	27
25-29	67	62	57	52	47	42	37	32	28	23	18
30-34	98	97	96	95	94	93	92	91	90	89	88
35-39	120	123	127	131	135	139	143	147	150	154	158
40-44	90	92	94	97	99	101	104	106	108	111	113
45-49	66	64	62	60	59	57	55	53	51	49	47
50-54	81	80	79	78	77	76	74	73	72	71	70
55-59	98	100	101	102	103	104	105	107	108	109	110
60-64	87	88	88	89	90	90	91	92	92	93	94
65-69	86	89	92	95	98	102	105	108	111	114	118
70-74	56	56	57	57	57	57	58	58	58	58	59
75-79	46	46	46	47	47	47	47	47	48	48	48
80-84	38	39	40	41	42	43	44	46	47	48	49
85-89	18	19	20	21	22	23	24	25	26	27	28
90-94	2	2	2	2	2	1	1	1	1	1	0
95-99	0	0	0	0	0	0	0	0	0	0	0
100+	1	1	1	1	0	0	0	0	0	0	0

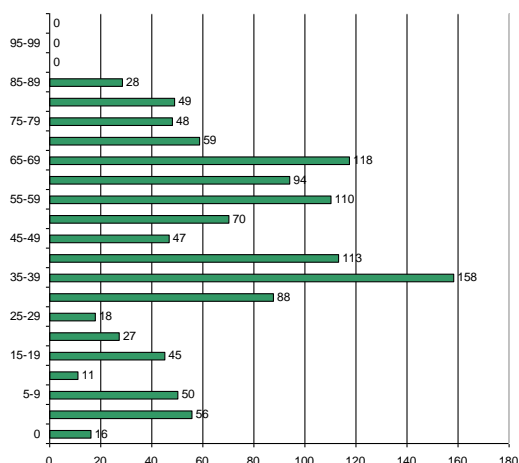


Prognózovaná veková štruktúra obyvateľstva

2015



2024



Ďalšie demografické charakteristiky

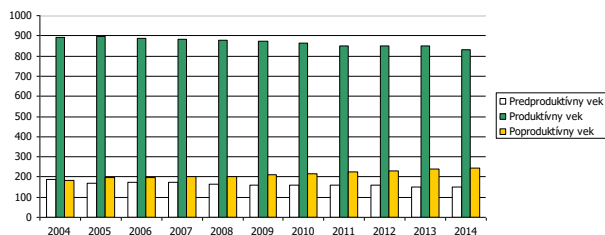
Nasledujúce tabuľky prezentujú vývoj počtu obyvateľov a predpokladaný vývoj podľa hlavných vekových skupín. Najväčší podiel pripadá na obyvateľov v produktívnom veku, najmenší podiel na obyvateľov v predproduktívnom veku. V skupine v poproduktívnom veku bol zaznamenaný nárast. Za 11 ročné obdobie vzrástol počet obyvateľov o 58. V skupine v predproduktívnom veku bol zaznamenaný pokles o 34. Počet obyvateľov v produktívnom veku zaznamenal pokles o 61.

Obyvateľstvo podľa štruktúry základných vekových skupín

	2004	2005	2006	2007	2008	2009	2010	2011	2012	2013	2014
Predproduktívny vek	186	169	173	175	166	158	159	161	159	149	152
Produktívny vek	890	898	885	884	878	871	866	852	849	851	829
Poproduktívny vek	184	195	198	202	200	210	216	227	229	238	242

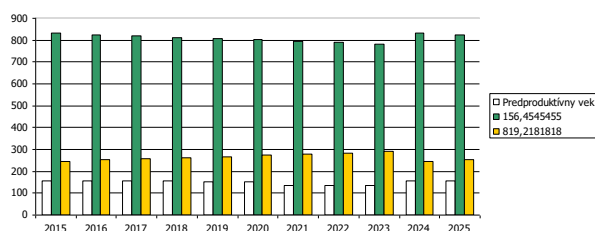
Zdroj: 20.6.2014, <http://px-web.statistics.sk/PXWebSlovak/>

Vývoj vekovej štruktúry obyvateľstva v sledovanom období



Ako prezentuje graf, za uvedených 11 rokov došlo k poklesu vo vekových skupinách predproduktívneho a produktívneho veku. Nasledujúca tabuľka prezentuje predpokladaný vývoj v hlavných vekových skupinách do roku 2025.

Predpokladaný vývoj počtu obyvateľstva do roku 2025





Do roku 2025 sa predpokladá nárast obyvateľov vo vekovej skupine poproduktívneho a predproduktívneho veku. Vo vekovej skupine produktívneho veku sa predpokladá pokles o 7 obyvateľov.

Predpokladaný vývoj počtu obyvateľstva do roku 2025

	2015	2016	2017	2018	2019	2020	2021	2022	2023	2024	2025
Predproduktívny vek	157	155	156	155	154	154	137	136	135	157	155
Produktívny vek	832	825	819	813	807	801	795	788	782	832	825
Poproduktívny vek	247	253	258	264	268	274	279	285	291	247	253

Najviac ekonomicky činného obyvateľstva pripadá na vekovú skupinu od 35 do 39 rokov. Naopak najmenšiu skupinu ekonomicky aktívneho obyvateľstva tvoria obyvatelia od 20 do 24 rokov. Pokles v medzioročnom porovnaní 2004 až 2014 bol zaznamenaný v skupine 15 až 34 rokov a od 45 do 54 rokov.

Ekonomicky aktívne obyvateľstvo podľa štruktúry veku a pohlavia k 2004 a 2014

Vek	2004	2014	rozdiel 2014 -2004
15-19		85	69
20-24		98	65
25-29		121	71
30-34		96	87
35-39		68	114
40-44		77	92
45-49		87	68
50-54		93	82
55-59		87	96
60-64		78	85

Zdroj: <http://px-web.statistics.sk/PXWebSlovak/>

Z ekonomického hľadiska je daná štruktúra vyhovujúca.

Národnostná štruktúra obyvateľstva

Z hľadiska národnostnej štruktúry sa prevažná časť obyvateľov hlási k slovenskej národnosti – 91,60 %. Česká národnosť bola zastúpená v počte 5 - 0,40 %. Pri 7,92 % nebola zistená národnosť.

Bývajúce obyvateľstvo podľa národnosti

Ukazovateľ	SODB 2011	%
Slovenská	1134	91,6
Nezistená	98	7,92
Česká	5	0,40
Maďarská	3	0,24
Moravská	1	0,08
Rusínska	1	0,08

Zdroj: www.statistics.sk

2.7. VZDELANIE A ZAMESTNANOSŤ

V obci majú najvyšší podiel vo vzdelanostnej štruktúre obyvateľstva občania s úplným stredným vzdelaním (20,03 %), so základným vzdelaním (14,94 %) a obyvatelia s učňovským vzdelaním (15,99 %). Vysoký počet obyvateľov disponovalo stredným odborným vzdelaním bez maturity (12,60 % - 156 obyvateľov). Obyvatelia bez školského vzdelania tvorili skupinu 13,97 %.

Podrobná vzdelanostná štruktúra obyvateľov obce v roku 2012

dosiahnuté vzdelanie	počet	%
úplné stredné odborné (s maturitou)	248	20,03
vysokoškolské magisterské, inžinierske, doktorské	106	8,56
bez školského vzdelania	173	13,97
učňovské (bez maturity)	198	15,99
základné	185	14,94
stredné odborné (bez maturity)	156	12,60
úplné stredné všeobecné	45	3,63
nezistené	29	2,34



úplné stredné učňovské (s maturitou)	50	4,04
vysokoškolské bakalárske	28	2,26
vyššie odborné vzdelanie	18	1,45
vysokoškolské doktorandské	6	0,48

Zdroj: statistics.sk, 10.7.2015

Z hľadiska uplatnenia sa obyvateľstva na trhu práce má uvedená vzdelanostná štruktúra relatívne nevyhovujúci pomer. Z hľadiska ďalšieho vývoja je potrebné v obci ďalej zvyšovať počet obyvateľov s vysokoškolským vzdelaním a úplným stredným vzdelaním.

Vývoj nezamestnanosti

Vývoj nezamestnanosti vo všeobecnosti zaznamenával až do roku 2008 klesajúci trend.

Nasledujúca tabuľka prezentuje počet nezamestnaných v obci. V roku 2014 bolo v obci evidovaných 82 nezamestnaných, toho žien bolo 36. Miera nezamestnanosti v obci dosiahla hodnotu 9,9 %.

Nezamestnaní v obci											
	2004	2005	2006	2007	2008	2009	2010	2011	2012	2013	2014
Nitrica	50	37	38	32	40	63	74	86	89	85	82
z toho ženy	19	19	21	18	16	23	32	35	36	36	36
Produktívny vek	890	898	885	884	878	871	866	852	849	851	829
Miera nezamestnanosti	5,6	4,1	4,3	3,6	4,6	7,2	8,5	10,1	10,5	10,0	9,9

Zdroj: ŠÚSR, 2004-2014, DataCubes

Relatívny počet evidovaných nezamestnaných obyvateľov v obci a regióne prezentuje nasledujúca tabuľka.

Miera evidovanej nezamestnanosti podľa územie, pohlavie a rok v %											
	2003	2004	2005	2006	2007	2008	2009	2010	2011	2012	2013
Slovenská republika	15,56	13,07	11,36	9,40	7,99	8,39	12,66	12,46	13,59	14,44	13,50
Trenčiansky kraj	9,87	8,09	6,80	5,19	4,50	4,95	10,13	9,51	9,95	10,89	10,74
Okres Prievidza	10,75	9,41	8,90	7,17	6,38	6,34	11,16	12,05	12,88	12,97	13,90
Muži	11,54	8,58	7,98	6,04	5,33	5,37	10,41	10,71	11,90	11,78	12,40
Ženy	9,82	10,41	9,99	8,55	7,62	7,47	12,04	13,63	14,02	14,46	15,82

Zdroj: ÚPSVAR, 2003-2013

Vyššia miera evidovanej nezamestnanosti bola takmer počas celého obdobia v prípade ženskej populácie. V roku 2013 dosiahla úroveň 15,82 %. Najvyššia úroveň v prípade mužskej populácie sa dosiahla v roku 2003 (12,40 %). Najväčší počet nezamestnaných obyvateľov pripadal na skupinu vo veku od 35-49 a rizikóvu skupinu nad 50 rokov. V tejto skupine podiel mierne narastá. K znižovaniu podielu dochádza aj v prípade skupiny od 15 do 24 rokov, kedy do roku 2013 klesol podiel na 19,31 %.

Počet uchádzačov o zamestnanie podľa veku v %											
Okr. Prievidza	2003	2004	2005	2006	2007	2008	2009	2010	2011	2012	2013
15-24	21,93	19,24	20,23	18,50	16,61	17,53	19,36	18,49	18,17	21,20	19,31
25-34	20,05	20,83	20,34	20,49	20,81	21,24	24,34	24,68	24,67	22,91	23,26
35-49	38,04	37,40	35,99	34,81	35,18	33,02	31,99	32,16	31,29	31,80	32,41
50 a viac	19,98	22,53	23,44	26,21	27,40	28,21	24,31	24,67	25,87	24,08	25,02

Zdroj: 20.6.2014, <http://px-web.statistics.sk/PXWebSlovak/>

Významným ukazovateľom na trhu práce je doba evidencie nezamestnaných obyvateľov. Dve najväčšie skupiny tvorili nezamestnaní s dĺžkou evidencie od 13 do 24 mesiacov a v skupine nad 24 mesiacov. Negatívom je zvyšovanie počtu obyvateľov práve dlhodobo nezamestnaných nad 24 mesiacov, ktorí strácajú pracovné návyky. Z hľadiska dosiahnutého vzdelania tvorili najväčšiu skupinu obyvateľov s nižším stredným vzdelaním (SOU bez maturity) a úplným stredným vzdelaním.

Verejné služby zamestnanosti



Na zabezpečovanie práva občanov na zamestnanie je zriadený ÚPSVaR ako verejnoprávna inštitúcia, ktorý v rozsahu svojej pôsobnosti, ako jeden z viacerých subjektov v súčinnosti s reprezentatívnymi organizáciami zamestnancov a zamestnávateľov vykonáva politiku zamestnanosti. ÚPSVaR je hlavnou inštitúciou realizujúcou politiku trhu práce, čo je systém podpory a pomoci občanom pri ich začleňovaní na pracovné miesta na trhu práce formou sprostredkovania zamestnania, poskytovania poradenstva, prispôsobovaním profesijnej štruktúry nezamestnaných a zamestnancov pomocou rekvalifikácií, podporovanie vytváranie nových pracovných miest zamestnávateľmi pomocou poskytovania príspevkov v rámci aktívnej politiky trhu práce a poskytovaním podpory v nezamestnanosti. Pri poskytovaní verejných služieb zamestnanosti obec spolupracuje s ÚPSVaR v Prievidzi, pri vytváraní dočasných pracovných miest, ktoré sú nevyhnutným predpokladom zachovania pracovných návykov dlhodobo nezamestnaných. Obec spolupracuje rovnako aj pri realizácii aktívnej politiky trhu práce (APTP), v rámci ktorej sa pomocou nástrojov APTP predovšetkým podporuje vytváranie nových pracovných miest zamestnávateľmi, ako aj obcou samotnou. Obec v oblasti aktívnej politiky zamestnanosti dočasne zamestnáva nezamestnaných občanov v rámci aktivačných prác a malých obecných služieb. V prevažnej miere výkon týchto pracovných činností zahŕňa údržbu verejných priestranstiev.

Štruktúra zamestnanosti

Najširšia ponuka pracovných príležitostí je orientovaná na hospodársku základňu – prevádzky Elektrárne Nováky, Novácke chemické závody, a.s., Hornonitrianske bane Prievidza (HBP), a.s. a iné... . V súčasnosti v rozhodujúcej miere ovplyvňujú trh práce v obci malé a stredné podnikateľské subjekty a živnostníci, ktorí sú zameraní na všetky činnosti hospodárstva, či už vo výrobe priemyselnej, poľnohospodárskej, stavebníctve, obchodovaní, v službách. Významným vývojovo novým zdrojom pracovných príležitostí sa predpokladá sektor obchodu a služieb, najmä cestovného ruchu – v súčasnosti nie sú v dostatočnej miere využité prírodné danosti v oblasti Prievidza a okolie. Bez nových vonkajších impulzov nie je možné očakávať pozitívne zmeny a zvyšovanie zamestnanosti obyvateľov priamo v obci. V obci sú obyvatelia zamestnaní hlavne v malých výrobných rodinných prevádzkach a v službách. Vzhľadom na veľkosť obce je pracovný trh obmedzený. Určité pracovné príležitosti sa nachádzajú v susednej obci Dolné Vestenice.

Štruktúra zamestnancov podľa OKEČ

Okres Prievidza	2003	2004	2005	2006	2007	2008	2009	2010	2011	2012	2013
Poľn., poľov. a les., rybolov, chov rýb	2,5	2,08	1,92	1,65	1,65	1,54	0,8	1,51	1,36	1,23	1,09
Priemysel spolu (okrem stavebníctva)	41,35	40,79	40,29	39,68	39,75	38,93	39,74	36,47	37,17	37,81	38,48
Priemyselná výroba	25,73	26,7	26,51	27,09	27,36	27,48	28,41	23,6	25,5	27,26	29,11
Stavebníctvo	3,28	3,16	3,25	3,14	2,95	3,11	3,65	3,85	2,75	1,74	0,67
Veľkoobchod a maloobchod; ...	4,07	4,03	3,86	4,13	4,37	5,25	7,77	8,92	10,37	11,7	13,11
Hotely a reštaurácie	0,13	0,29	0,24	0,23	0,33	0,31	0,12	0,08	1,33	2,49	3,71
Doprava, skladovanie, pošty a tel..	3,75	3,61	3,72	3,32	3,4	3,45	3,04	4,53	2,86	1,31	-0,32
Finančné sprostredkovanie	0,68	0,7	0,64	0,62	0,68	0,61	0,57	0,64	0,62	0,61	0,59
Nehnut., prenájom a obch. činnosti	1,7	2,09	2,72	1,73	1,68	1,69	0,24	0,37	1,57	2,67	3,84
V. správa a obrana; povinné soc. zabezp.	3,04	3,09	3,5	5,71	5,0	5,3	4,59	6,76	5,03	3,43	1,74
Školstvo	7,96	7,64	7,39	6,92	6,79	6,46	5,03	6,4	6,28	6,17	6,05
Zdravotníctvo a sociálna pomoc	4,21	4,22	4,27	4,06	4,23	4,14	4,75	5,62	4,29	3,06	1,76
Ost. spoloč., sociálne a osobné služby	1,59	1,59	1,67	1,72	1,83	1,73	1,28	1,25	0,87	0,53	0,16

Zdroj: <http://px-web.statistics.sk/PXWebSlovak/>

V primárnom sektore sú zastúpené podnikateľské subjekty poľnohospodárskej výroby, kde okrem súkromne hospodáriacich roľníkov sa jej venujú poľnohospodárske organizácie. Ich štruktúru rastlinnej výroby tvorí produkcia obilnín, olejnin, viacročných krmovín. Pracovné príležitosti v obci sú prevažne v poľnohospodárstve, priemyselnej výrobe, doprave a komerčných službách, ktoré sa po reštrukturalizácii budú rozmáhať.

Nasledujúca tabuľka prezentuje štruktúru ekonomicky aktívneho obyvateľstva podľa jednotlivých sektorov národného hospodárstva. Najviac obyvateľov je zamestnaných v sekundárnom sektore – výroba (212) a službotvornom sektore (276).



Ekonomicky aktívne obyvateľstvo

	spolu	odchádzajúci za prácou	prim. sektor	sekund. sektor	terc. sektor	hosp. domácnosti
obec Nitrica	550	439	24	212	276	422
Dvorníky nad Nitricou	212	167	7	83	102	180
Račice	338	272	17	129	174	242

Zdroj: Štatistický úrad SR, SOBD 2011,

Ako prezentuje tabuľka, pomerne veľká časť obyvateľov každodenne odchádza za prácou mimo obce Nitrica. Z celkového počtu ide ekonomicky aktívneho obyvateľstva ide až o 439 obyvateľov, čo tvorí 79,81 %.

2.8. BÝVANIE

V roku 2011 bolo v obci evidovaných 355 domov.

Obývané byty a domy (2011)

	byty		
	spolu	v rodinnom dome	domy
obec Nitrica	373	351	355
Dvorníky nad Nitricou	154	135	138
Račice	219	216	217

Zdroj: Štatistický úrad SR, SOBD 2011

Nasledujúca tabuľka prezentuje počet neobývaných bytov podľa dôvodu neobývanosti. Najviac bytov bolo trvalo neobývaných z iných dôvodov – 34 bytov a z dôvodu nespôsobilosti na bývanie. Z dôvodu nespôsobilosti na bývanie to bolo 21 bytov.

Neobývané byty podľa dôvodu neobývanosti (2011)

zmena vlastníctva	rekreácia	nespôsobilé na bývanie	z iných dôvodov	s nezistenou obývanosťou
4	17	21	34	5

Zdroj: Štatistický úrad SR, SOBD 2011

Z hľadiska vlastníctva boli najpočetnejšou skupinou byty v osobnom vlastníctve v rodinných domoch (320). Iná forma vlastníctva bola zastúpená 7 bytmi.

Byty podľa formy vlastníctva (2011)

vlastné v obyč. domoch	byty vo vlast. v rodin. domoch	obecné byty	družstevné byty	iné
35	320	0	0	7

Zdroj: Štatistický úrad SR, SOBD 2011

Vel'kostná kategorizácia bytov

Nasledujúca tabuľka prezentuje štruktúru bytov podľa podlahovej plochy. Najviac bytov v obci Nitrica disponuje plochou od 81 do 122 m². Pomerne početne sú zastúpené aj byty s plochou viac ako 120 m² v počte 91.

Byty podľa celkovej podlahovej plochy

Byty spolu	- 40 m ²	40 - 80 m ²	81 - 120 m ²	120+ m ²
RD	5	50	203	91
BD	2	10	5	0

Zdroj: Štatistický úrad SR, SOBD 2011

Z hľadiska počtu obytných miestností sú v obci najviac zastúpené byty s 3 a 5+ obytnými miestnosťami. Treťou najväčšou skupinou sú 4 izbové byty. Byty so 4 obytnými miestnosťami sú zastúpené v počte 89.

Byty podľa počtu obytných miestností

1	2	3	4	5+
4	20	134	89	123

Zdroj: Štatistický úrad SR, SOBD 2011



Vybavenosť bytov a iné charakteristiky

Nasledujúca tabuľka prezentuje vybavenosť bytov a domácností. Až 310 bytov v roku 2011 bolo napojených na spoločný zdroj pitnej vody. Vlastný zdroj pitnej vody malo 11 domácností. Bez vodovodu boli 2 byty.

Byty podľa zásobovania vodou RD a BD					
v byte - spoločný zdroj		v byte - vlastný zdroj		mimo bytu	bez vodovodu
296		9		2	2
14		2		0	0

Zdroj: Štatistický úrad SR, SOBD 2011

Ďalšiu vybavenosť bytov/domácností, prezentuje nasledujúca tabuľka. Celkovo bolo v roku 2011 pripojených do siete internet 173 bytov RD a BD, a pevnou linkou disponovalo 169 bytov. Mobilným telefónom bolo vybavených 282 domácností.

Vybavenosť bytov a domácností v obci RD					
podľa vybavenosti domácností			podľa pripojenia		
mobilný telefón	PC/notebook	osobné auto	na pevnú tel. linku	na internet	
270	171	208	164	166	
12	8	11	5	7	

Zdroj: Štatistický úrad SR, SOBD 2011

Najviac bytov v obci Nitrica je v súčasnosti vykurovaných prostredníctvom ústredného lokálneho kúrenia (240). Tento typ vykurovania je využívaný pri rodinných domoch. Iný typ vykurovanie využívajú cca. 66 bytov.

Obývané byty podľa typu kúrenia					
ústredné diaľkové	ústredné lokálne	iný	bez kúrenia		
13	240	66	2		

Zdroj: Štatistický úrad SR, SOBD 2011

V súvislosti s využívaným zdrojom energie je najväčší počet bytov zastúpených plynom – 287 a pevným palivom – 38. Elektrickou energiou kúrilo 6 domácností. Iný zdroj na vykurovanie využívali 3 byty.

Obývané byty podľa zdrojov energie					
plyn	elektrina	kvapalné palivo	pevné palivo	iný	žiadny
287	6	0	38	3	2

Zdroj: Štatistický úrad SR, SOBD 2011

Základným zámerom obce v oblasti bývania je zabezpečiť rozvoj bývania vo všetkých jeho zložkách. Stratégiu rozvoja bývania je potrebné založiť na usmerovaní a zosúladení verejných a súkromných aktivít, finančných, územných a ľudských zdrojov. Vychádzať je nutné pri tom zo schváleného Programu rozvoja bývania, Ministerstvom výstavby a regionálneho rozvoja SR vydaných Smerníc na poskytovanie dotácií na obstaranie nájomných bytov, na odstraňovanie systémových porúch bytových domov, zo schváleného zákona NR SR č. 607/2003 o Štátnom fonde rozvoja bývania, v znení neskorších úprav a k nemu schválených predpisov. Súčasťou obytných štruktúr je aj občianska vybavenosť, väčšinou jestvujúca. V návrhu sa predpokladá budovanie nových zariadení občianskej vybavenosti. V súvislosti s návrhom novej zástavby sa nepredpokladajú žiadne veľkoplošné asanácie. Strategickým cieľom bytovej výstavby by malo byť - dosiahnuť bežný európsky štandard. Bývanie pre mladé rodiny, obyvateľov žijúcich pod hranicou sociálneho minima a prestárlych občanov by malo byť porovnateľné so sociálnou výstavbou v krajinách EÚ.

2.9. PODNIKATEĽSKÉ SUBJEKTY A INŠTITÚCIE

V obci sa odporúča rozvíjať výroba a služby hlavne v týchto smeroch:

- rozvoj malých podnikov
- rozvoj cestovného ruchu a turizmu



- rozvoj terciárnej sféry (služby, obchod)

Nasledujúca tabuľka prezentuje štruktúru podnikateľských osôb – fyzické osoby podľa právnej formy. Najväčší počet je zastúpený živnostenskými podnikaniami. Do roku 2014 výrazne stúpol ich počet na 68 osôb. Slobodné povolania boli zastúpené v počte 5.

Fyzické osoby - podnikatelia											
o. Nitrica	2004	2005	2006	2007	2008	2009	2010	2011	2012	2013	2014
Fyz. osoby – podnik.	57	56	65	64	70	74	73	74	79	72	73
Živnostníci	53	53	61	59	66	70	69	70	76	68	68
Slobodné povolania	2	2	3	4	4	4	4	4	3	4	5
Samost. hosp. roľníci	2	1	1	1	0	0	0	0	0	0	0

Zdroj: ŠÚ SR, DataCubes, 2015

Celkovo je v obci činných 16 právnických osôb. Z celkového počtu bolo 9 ziskových a 7 neziskových subjektov.

Právnické osoby v obci											
o. Nitrica	2004	2005	2006	2007	2008	2009	2010	2011	2012	2013	2014
Právnické osoby spolu	12	12	11	11	14	13	14	15	15	15	16
Práv. osoby ziskové	5	5	4	4	6	6	7	8	8	8	9
Práv. osoby neziskové	7	7	7	7	8	7	7	7	7	7	7

Zdroj: ŠÚ SR, DataCubes, 2015

V obidvoch skupinách došlo v sledovanom období k nárastu subjektov. Uvedené súvisí so samotným rozvojom obce a skvalitňovaním pokrytia občianskej vybavenosti.

Polnohospodárska výroba

Z hľadiska poľnohospodárskeho pôdneho fondu a poľnohospodárskej výroby patrí riešené územie do administratívnej jednotky Nitrica, ktorá je začlenená do okresu Prievidza, kraj Trenčiansky. Celková výmera poľnohospodárskej pôdy je 767,6 ha, z čoho orná pôda zaberá 311,6 ha. Najväčšie zastúpenie majú trvalé trávnaté porasty (397,3 ha). Celkový podiel poľnohospodárskej pôdy na celkovej výmere sa mierne znižuje. Podiel na celkovej výmere má poľnohospodárska pôda 31,9 %.

Výmera poľnohospodárskej pôdy v obci Nitrica											
	2004	2005	2006	2007	2008	2009	2010	2011	2012	2013	2014
% z celkovej výmery	32,0	32,0	32,0	32,0	32,0	31,9	31,9	31,9	31,9	31,9	31,9
Poľnohosp. pôda - spolu	769,2	769,2	769,2	769,2	768,5	767,8	767,7	767,6	767,8	767,6	767,6
- orná pôda	314,7	314,7	314,7	314,7	314,1	313,5	311,7	311,6	311,6	311,6	311,6
- záhrada	22,4	22,4	22,4	22,4	22,2	22,1	22,1	22,0	22,3	22,2	22,1
- ovocný sad	36,7	36,7	36,7	36,7	36,7	36,7	36,6	36,6	36,6	36,6	36,6
- trvalý trávny porast	395,4	395,4	395,4	395,4	395,4	395,4	397,3	397,3	397,3	397,3	397,3

Zdroj: ŠÚ SR, DataCubes, 2015

Rastlinná výroba

Rastlinná výroba v regióne je zameraná na produkciu cukrovej repy a zemiakov. Produkcia zemiakov v priebehu časového obdobia ostáva pomerne stabilná. V roku 2013 činila produkcia 16,95 ton.

Hektárová úroda											
Okres Prievidza	2003	2004	2005	2006	2007	2008	2009	2010	2011	2012	2013
Zriny spolu	2,71	3,87	3,18	3,52	3,81	4,56	4,00	3,18	4,40	3,55	3,69
Obilniny	2,71	3,88	3,70	3,55	3,82	4,57	4,01	3,20	4,42	3,55	3,70
Olejniny	1,18	2,46	2,04	1,89	2,41	2,45	2,44	2,11	1,97	2,50	2,73
Zemiaky	16,79	17,68	17,26	18,19	25,02	21,72	23,85	13,96	23,64	27,51	16,95
Cukrová repa	36,32	38,01	46,90	33,99	44,93	43,55	50,65	47,54	47,03	44,87	39,88
Viac. krm. na ornej p.	5,51	5,78	4,74	5,74	6,11	5,78	4,75	5,42	4,27	4,77	4,93

Zdroj: <http://px-web.statistics.sk/PXWebSlovak/>



Živočišna výroba

Nasledujúca tabuľka prezentuje štruktúru a počty hospodárskych zvierat v okrese Prievidza. Z hľadiska živočišnej výroby sa okres zameriava hlavne na chov hydiny, oviec a hovädzieho dobytku.

Stav hospodárskych zvierat											
Okres Prievidza	2003	2004	2005	2006	2007	2008	2009	2010	2011	2012	2013
Hovädzí dobytok	4818	3564	3054	3257	3138	3142	3135	3362	3380	3570	3591
Ošípané	9002	8275	1627	1148	1310	876	785	733	519	533	590
Ovce a barany	2784	2084	2184	1951	2701	4323	4750	5495	5539	6222	4629
Kozy a capy	682	597	659	564	505	526	669	634	608	609	557
Kone	73	73	74	51	60	83	82	85	80	88	83
Hydina	25735	25735	25735	25735	25735	24700	24692	24702	24692	24759	24748

Zdroj: <http://px-web.statistics.sk/PXWebSlovak/>

Nasledujúca tabuľka prezentuje intenzitu chovu v okrese.

Intenzita chovu hospodárskych zvierat											
	2003	2004	2005	2006	2007	2008	2009	2010	2011	2012	2013
Hov. dob. (na 100 ha poľ. p.)	36,0	37,7	39,6	39,0	41,4	38,8	36,1	35,0	35,1	35,5	35,9
Kravy (na 100 ha poľ. p.)	15,8	16,7	18,0	17,0	16,7	15,5	15,2	14,8	14,9	14,9	14,8
Ovce (na 100 ha poľ. p.)	12,2	17,7	21,0	24,0	29,4	30,7	25,5	28,1	31,2	35,2	33,7
Ošípané (na 100 ha ornej pôdy)	231,8	48,2	66,4	66,7	116,5	105,5	120,7	127,7	121,9	126,6	120,7
Hydina (na 100 ha ornej pôdy)	2367	2065	2798	2796	1768	4044	5861	1068	1167	4088	4967
Sliepky (na 100 ha ornej pôdy)	575,8	483,9	474,1	373,0	399,8	389,7	393,0	399,8	390,2	396,1	388,4

Zdroj: <http://px-web.statistics.sk/PXWebSlovak/>

2.10. ŠKOLSTVO A VZDELANIE

Na základe zákona č. 416/2001 Z. z. o prechode niektorých pôsobností z orgánov štátnej správy na obce a na vyššie územné celky s účinnosťou od 1. 7. 2002 prešli materské školy, základné školy a základné umelecké školy do zriaďovateľskej pôsobnosti obcí a miest. V súčasnosti sa spoločenské a sociálne zmeny odzrkadlili aj v potrebách kapacít, ako aj racionalizačných opatreniach vzhľadom k ekonomike prevádzkovania týchto zariadení. Boli zredukované počty zariadení i v centre regiónu a záujmovom území. V obci sa nachádza materská škola a základná škola.

História vzdelávania

Školstvo má v obci dlhú tradíciu. O vzniku prvej školy sa však žiadne písomné správy nezachovali. V obci existovala Obecná škola asi od roku 1830. Prvý písomný záznam sa nachádzajú až z roku 1900. Obsahuje ho najstaršia zachovaná školská kronika, ktorá podáva stručný prehľad za obdobie rokov 1900 – 1948. Do roku 1900 bola škola len v Dvorníkoch, v Račiciach školy nebolo. Bola to spoločná škola pre obe obce. V Račiciach bola zriadená samostatná škola v roku 1900. Prvá učiteľka bola maďarskej národnosti. Volala sa Csima Irén. Prvým slovenským učiteľom bol Ján Orbán, ktorý na škole účinkoval od roku 1901 do roku 1909. Po ňom sa vystriedali učители Bezak a Štefan Handzsárik. V rokoch 1914 – 1916 sa nevyučovalo, lebo učiteľ Handzsárik odchádza na vojnu (prvá svetová vojna). Po dvojročnej prestávke vo vyučovaní pokračoval učiteľ v. Štefan Berec. Po prvej svetovej vojne v období 1918 – 1925 tu pôsobil Štefan Šulgan. V roku 1926 bola v Račiciach vybudovaná nová škola s dvoma učebňami a riaditeľským bytom. Ako prvá pôsobila v nej učiteľka Julia Berecová. Škola mala ráz rímsko-katolíckej školy. Až do roku 1941 sa vyučovalo v obidvoch školách samostatne. V roku 1941 dvornická a račická škola bola spojená pod jednu spoločnú správu a nazvaná Štátna ľudová škola Račice – Dvorníky nad Nitricou. Škola bola štvortriedna s tromi učebňami. Dve učebne boli v Račiciach a jedna v Dvorníkoch nad Nitricou. Trvala do roku 1948. Učilo sa aj cez druhú svetovú vojnu a Povstanie. Žiaci z piateho ročníka chodili na Meštiansku školu do Horných Vesteníc. V roku 1948 bola Štátna ľudová škola premenovaná na Národnú školu Račice – Dvorníky nad Nitricou. Mala 168 žiakov. Do roku 1951 bol jej riaditeľom Stanislav Toček. V tom roku na jeho miesto nastúpil Aladár Šinský. Šinského v roku 1958 vystriedal Jozef Škvarenina. V Národnej škole sa učili len ročníky 1.-5. Žiaci 6. – 8. ročníka dochádzali do OSS do Horných Vesteníc. Po zavedení ZDŠ do deviatej triedy posielali žiakov na II. ZDŠ do Novák. Nová história v školstve sa začala v r. 1968, kedy bola daná do používania nová škola. Začalo sa v nej učiť 6. novembra 1968. Oficiálny akt odovzdania školy do



používania prebehol až 7. septembra 1969, takmer po roku vyučovania. Škola má 14 učební, jednu telocvičňu, dve dielne, veľký školský dvor a šesť kabinetov. Ku škole patrí aj družina mládeže, školská jedáleň a učiteľská šesťbytovka.

Materská škola

Výchovu a vzdelávanie pre najmenšie deti v obci zabezpečuje Materská škola Nitrica. Materská škola poskytuje celodennú výchovu a vzdelávanie deťom od dvoch do šesť rokov a deťom s odloženou povinnou školskou dochádzkou. V prípade záujmu rodičov, deti majú možnosť aj poldennej výchovy a vzdelávania v materskej škole. Cieľom predprimárneho vzdelávania je dosiahnuť optimálnu perceptuálnu – motorickú, poznávaciu a citovo – sociálnu úroveň, ako základ pripravenosti na školské vzdelávanie a život v spoločnosti. Materská škola je materskou školou rodinného typu, je zameraná na rozvíjanie spolupráce s rodinou a smeruje k všestrannému rozvoju osobnosti dieťaťa. Deti sú vychovávané prostredníctvom zdravého životného štýlu k zodpovednejším vzťahom k ochrane zdravia. MŠ úzko spolupracuje s rodičmi detí. Materská škola je rozdelená do 2 tried v ktorých vyučujú 4 učiteľky. V roku 2014 bolo evidovaných v materskej škole 33 detí.

Nasledujúca tabuľka prezentuje vývoj počtu detí v materskej škole od roku 2004 do roku 2014.

Materská škola	2004	2005	2006	2007	2008	2009	2010	2011	2012	2013	2014
MŠ spolu	1	1	1	1	1	1	1	1	1	1	1
MŠ spolu - deti	30	24	25	19	22	22	25	31	31	38	33
MŠ - štátne - triedy	2	2	2	2	2	2	2	2	2	2	2
MŠ - štátne - učiteľia	3	3	3	3	3	3	3	3	3	4	4

Zdroj: ŠÚ SR, DataCubes, 2015

Materská škola v Nitrici bola slávnostne otvorená dňa 10. mája 1972. Boli vytvorené dve triedy s kapacitou 50 detí. Deti boli rozdelené do dvoch tried. Kolektív materskej školy tvorili 4 kvalifikované učiteľky, 3 kuchárky, 1 školníčka a 1 kurič. Od 1. 9. 2002 nastali v materskej škole zásadné zmeny. Naša MŠ sa spojila so ZŠ a vznikol nový názov: "Základná škola s materskou školou Nitrica". MŠ Nitrica deťmi nazývaná "Včielka" sídli v ZŠ od 1. 9. 2004. Materská škola má vyčlenené priestory na prízemí budovy ZŠ. Na denný pobyt detí slúžia 2 triedy, stabilná spálňa, šatňa a hygienické zariadenia. Stravovanie detí je zabezpečené zo ŠJ. Materská škola je od 31. 10. 2006 zapojená do projektu Adamko - hravo - zdravo. Adamko je bábka, ktorá nenásilnou formou pozýva deti spoznávať okolitý svet a poradiť v oblasti starostlivosti o ich zdravie a bezpečnosť. V minulom školskom roku sme sa zapojili do Osvetového programu Dental alarm, ktorý je zameraný na osvojenie a dodržiavanie ústnej hygieny a zdravému stravovaniu. Deti MŠ pracujú v krúžku anglický jazyk, v tanečnom krúžku a v tvorivej dielni. Organizuje divadelné predstavenia a výchovné koncerty. S výtvarnými prácami sa úspešne zúčastňuje výtvarných súťaží a výstav. Materská škola sa podieľa aj na spoločenskom živote v obci prostredníctvom vystúpení na kultúrnych podujatiach (20.12.2015, <http://ms.zsnitrica.sk/>).

Základné školstvo

K základnému vybaveniu školy patrí telocvičňa, jedáleň, Školský klub detí a športové ihriská. O výchovu a vzdelávanie sa stará 11 pedagogických pracovníkov pod vedením riaditeľky školy Ing. Dany Khúebachovej. V súčasnosti (v školskom roku 2014/2015) navštevuje školu 90 žiakov (chlapcov 57, dievčat 33): na I. stupni sú otvorené 3 triedy s počtom 49 žiakov a na II. stupni sú otvorené 4 triedy s počtom 41 žiakov. Školský klub detí navštevuje 28 žiakov pod vedením vychovávateľky Bc. Margity Bakovej. Pôvodne ZŠ mala slúžiť i pre spádové územie Dolných Vesteníc, Horných Vesteníc, a Nitrianskych Sučian. Neskôr sa v Dolných Vesteniciach i napriek tomu postavila nová základná škola. Týmto vznikol stav, že kapacita školy nie je naplno využitá (20.12.2015, <http://www.zsnitrica.sk/index.html>). Škola je dvojposchodová budova. Priestory sú rozdelené pre materskú školu (prízemie) a základnú školu. V materskej škole sú 2 triedy / výdajňa stravy, 1 spálňa, sociálne zariadenia. Na prízemí ZŠ je umiestnený okrem MŠ školský klub detí, ďalšie priestory základnej školy sú na 1. a 2. poschodí. Základná škola má 8 klasických učební, 3 špeciálne učebne (učebňa IKT, učebňa výchovných predmetov, učebňa fyziky a chémie) a šesť kabinetov (v niektorých sú kabinetné zbierky z viacerých predmetov). Na prvom poschodí sa nachádzajú okrem tried sociálne zariadenia pre žiakov a zamestnancov, kancelária vedúcej technicko-ekonomického úseku, riaditeľňa a zborovňa. Na chodbách obidvoch poschodí sú vytvorené priestory so skrinkami a lavičkami na odkladanie odevov a



prezúvanie obuvi. Súčasťou školy je tiež budova telocvične a školských dielní, malá budova náradovne a budova zariadenia školského stravovania, ktoré sú samostatnými budovami. Žiaci sa do nich presúvajú počas prestávok cez školský dvor (SVVČ, 2014, s.19).

Základná škola											
	2004	2005	2006	2007	2008	2009	2010	2011	2012	2013	2014
ZŠ spolu	1	1	1	1	1	1	1	1	1	1	1
ZŠ spolu - deti	114	103	98	100	92	84	79	77	77	77	90
ZŠ - štátne - triedy	9	9	9	9	8	8	8	7	8	8	8
ZŠ - štátne - učitelia	10	11	11	11	10	10	13	11	10	12	12

Zdroj: ŠÚ SR, DataCubes, 2015

Pri škole je vybudovaná školská jedáleň. Kapacita školskej jedálne v roku 2014 predstavovala 96 miest pri stoloch. V jedálni bolo v tomto roku evidovaných 104 stravníkov.

Školská jedáleň											
	2004	2005	2006	2007	2008	2009	2010	2011	2012	2013	2014
spolu	1	1	1	1	1	1	1	1	1	1	1
miesta pri stoloch	96	96	96	96	96	96	96	96	96	96	96
stravníci	130	82	128	147	149	114	108	108	106	106	104

Zdroj: ŠÚ SR, DataCubes, 2015

Školský klub detí

Do školského klubu detí bolo v školskom roku 2014/2015 zapísaných 28 detí. Činnosť ŠKD prebieha 3 dni v čase od 11.20 do 15.30 hod., 2 dni od 12.15 do 15.30 hod. podľa výchovno-vzdelávacieho plánu ŠKD Slniečko. Deti sa venujú vzdelávacím i oddychovým aktivitám, rozvoju poznania, manuálnej zručnosti, pohybových daností, ale aj hodnotových postojov človeka. Raz do týždňa, najmä v prípade nepriaznivého počasia, absolvujú jednu hodinu do počítačovej učebne, kde majú možnosť pracovať so školskými vzdelávacími programami a hrať edukačné hry. V prípade dobrého počasia trávajú deti čas vonku - v priestranom školskom areáli, kde sa venujú športovým aktivitám a hre na drevených preliezačkách a pieskovisku. V čase ŠKD môžu žiaci navštevovať krúžky organizované školou a ZUŠ Nováky, ktorá vyučuje priamo v ZŠ s MŠ Nitrica (SVVČ, 2014, s.17).

Trendy

Transformácia základného školstva si vyžaduje zmenu filozofie vzdelávania z direktívneho na tvorivo-humánne, musí sa zamerať na osobnosť žiaka a na celkový rozvoj jeho osobnosti. Preto je tak dôležitá kurikulárna transformácia, to znamená konštruktívna zmena v učebných plánoch a osnovách. Treba sa zamerať sa na to, čo je pre žiaka dôležité, netvať na encyklopedických vedomostiach a memorizácii, ale sústrediť sa na to, aby žiak pracoval tvorivo, aby si vedel hľadať a dokázal nájsť informácie, ktoré potrebuje a nezaťažoval sa tým, čo nie je dôležité a čo si môže kedykoľvek nájsť na Internete, alebo v knižnici. Diverzifikácia ciest, spôsobov a metód vzdelávania. Je nevyhnutná diverzifikácia ciest, spôsobov a metód vzdelávania. Rodičia musia mať možnosť vybrať si školu, ktorá vyhovuje ich deťom či už je to škola štátna, súkromná, alebo alternatívna, to znamená, že tu musí existovať prostredie slobodnej voľby a právo na výber vzdelávacej cesty, musí existovať konkurenčné prostredie, ktoré bude hnacou silou pokroku.

2.11. SOCIÁLNA SFÉRA

Sociálne služby sa poskytujú v zariadeniach sociálnych služieb, ktorých zriaďovateľmi je obec, fyzické a právnické osoby, a ostatné orgány miestnej štátnej správy a samosprávy. Tie poskytujú sociálne služby v zmysle zákona NR SR č. 448/2008 o sociálnych službách z. z. v znení neskorších predpisov. Sociálna starostlivosť je občanom poskytovaná poskytovaním rôznych sociálnych dávok, ktoré vypláca ÚPSVar v Prievidzi, opatrovateľskú službu občanom na to odkázaným zabezpečuje zo zákona obec.

Obec v rámci originálnych samosprávnych kompetencií poskytuje opatrovateľskú službu obyvateľom obce. Obec poskytuje najmä tieto sociálne služby: opatrovateľská služba pre odkázaných obyvateľov. Obec zabezpečuje dohľad nad nesvojprávnymi občanmi (spolupráca s okresným súdom), plní funkciu osobitného príjemcu sociálnych dávok a pomoc v krízových situáciách (živelná pohroma, rodinná tragédia....). Sociálna starostlivosť je občanom poskytovaná poskytovaním rôznych sociálnych dávok, ktoré vypláca ÚPSVar v Prievidzi, opatrovateľskú službu občanom na to odkázaným zabezpečuje zo zákona obec. Nasledujúca tabuľka prezentuje kapacitu a dostupnosť sociálnych služieb v okrese Prievidza.



Sociálne zariadenia podľa typ ukazovateľa, rok a územie

Okres Prievidza	2003	2004	2005	2006	2007	2008	2009	2010	2011	2012	2013
Počet zariadení	13	13	20	21	22	21	22	24	22	23	26
Počet miest k 31.12 spolu	631	662	732	774	837	875	988	1030	1010	1012	1105
P.m. v. DD	189	223	249	249	295	339	0	0	0	0	0
P.m. v penziónoch	0	0	0	0	0	0	0	0	0	0	0
P.m. v DSS pre postih dosp.	262	262	262	270	270	274	284	309	319	323	320
P.m. v DSS pre postih deti	60	60	59	56	54	56	56	55	49	65	42
P.m. v dets. domovoch	54	54	50	53	54	54	54	54	56	26	56
P.m. v zariad. pre seniorov	0	0	0	0	0	0	435	470	445	446	454

Zdroj: ŠÚ SR, DataCubes, 2015

Trendy

Sociálne služby pomáhajú v kritických situáciách jednotlivcom, rodinám alebo určitým skupinám občanov zvládnuť starostlivosť o seba alebo o domácnosť a podporujú tak pozitívnu spoločenskú atmosféru v komunite. Význam sociálnych služieb nie je dôležitý len vzhľadom na množstvo ľudí, ktoré ich potrebujú, ale hlavne preto, že bez ich pôsobenia by časť občanov nemala možnosť podieľať sa na spoločenskom živote, nebolo by možné uplatnenie ich ľudských a občianskych práv a dochádzalo by k ich sociálnemu vylúčeniu. Programové vyhlásenie vlády (ďalej len PVV) na roky 2010-2014 z augusta 2010 s hlavným odkazom Občianska zodpovednosť a spolupráca. V sociálnej oblasti sa vláda sústreďuje na podporu životnej úrovne obyvateľstva, a to aj v komplikovanej situácii prebiehajúcej hospodárskej krízy. Vláda SR nebude kopírovať sociálno-ekonomický model žiadnej inej krajiny, ale bude hľadať inšpiráciu v tých krajinách, ktoré dokázali v konkrétnych oblastiach rýchle a dlhodobé udržateľné úspechy. Vláda SR považuje za kľúčové vytvárať podmienky na zvyšovanie kvality života ľudí. Systém sociálnych služieb na Slovensku neprešiel po roku 1990 radikálnou zmenou. Politika všetkých doterajších vlád sa orientovala prevažne na udržanie prevádzky existujúcich pobytových zariadení bez toho, aby od nich požadovala vyššiu kvalitu poskytovaných služieb, efektívnejšie hospodárenie s verejnými zdrojmi, či väčšiu samostatnosť. Vyhlásený program humanizácie služieb v praxi znamenal len znižovanie kapacity zariadení, čo ešte viac zvýšilo napätie medzi ponukou a dopytom. Mnohé zariadenia nedosahujú základné priestorové normy ani po znížení kapacity. Jediným transformačným prvkom v systéme sociálnych služieb je zrušenie monopolu štátu na ich poskytovanie. Súkromní poskytovatelia sociálnych služieb v oveľa väčšej miere ako verejní študujú skúsenosti a nové trendy v krajinách Európskej únie. Súkromní poskytovatelia služieb však v súčasnosti ešte nezabezpečujú taký podiel služieb, aby výrazne ovplyvňovali a menili charakter celého systému. Vyššia dynamika rastu súkromných služieb sa nedosahuje aj kvôli vysokej organizačnej roztrieštenosti súkromných poskytovateľov. Budovanie sietí služieb jedným zriaďovateľom postupuje pomaly. Sociálne služby pre seniorov sú v každej krajine dôležitou časťou systému sociálnej ochrany a ročne sa vynakladá na systém značná časť finančných prostriedkov. Sociálne služby je možné poskytovať v domácom prostredí formou opatrovateľskej služby, resp. v zariadeniach pre seniorov. V niektorých krajinách sú služby decentralizované, v niektorých sú pod kuratelou štátu. Všetky krajiny prešli transformáciou v tejto oblasti (11.6.2012, http://www.mesa10.sk/index.php?action=module&id=modcontent&content_id=261). Medzi hlavné trendy v poskytovaní patria:

- deinštitucionalizácia sociálnych služieb,
- postupné znižovanie kapacity zariadení sociálnych služieb,
- prevádzkovanie zariadení s nízkou kapacitou (zariadenia rodinného typu, zariadenia s kapacitou nižšou než 40 miest),
- transformácia veľkokapacitných zariadení na zariadenia s nižšou kapacitou,
- podpora terénnych a ambulantných sociálnych služieb a sociálnych služieb v zariadeniach s týždenným pobytom.
- individualizácia poskytovania sociálnych služieb na základe osobných potrieb prijímateľov,
- vymedzenie práv prijímateľa a povinností prevádzkovateľa
- legitimizácia kvality sociálnych služieb a formulovanie podmienok, ktoré majú kvalitné služby spĺňať (i keď nie sú známe podmienky hodnotenia kvality sociálnych služieb)
- rozšírenie spektra poskytovaných sociálnych služieb
- koncepčný prístup k plánovaniu a stratégii rozvoja sociálnych služieb, komunitnom rozvoji komunitnom pláne a rozvoji terénnych sociálnych služieb ako nástroja poskytovania sociálnych služieb v obci (14.6.2012, <http://www.shr.sk/pages/casopishumanita/archiv/humanitaplus/P200905.pdf>).

Podpora zotrvania klienta v prirodzenom prostredí rozvojom terénnych sociálnych služieb

Dôvodom stanovenia tejto priority je skutočnosť, že terénne sociálne služby sú podľa dostupných štatistických údajov nedostatočne rozvinuté a na celom území Slovenska ide o sociálne služby, ktoré sú nedostatkové alebo úplne chýbajú. Rozvoj tejto formy sociálnej služby je v súlade s požiadavkami a princípmi uplatňovanými v ES v rámci modernizácie sociálnych služieb. V rámci tejto priority je nevyhnutné sa osobitne zamerať na terénnu sociálnu službu pre osoby odkázané na pomoc inej osoby, ktorej poskytovanie podľa dostupných údajov klesá aj napriek zvyšujúcemu sa dopytu po tejto sociálnej službe. Aj napriek tomu, že občan, ktorý o túto sociálnu službu požiada a splní hmotnoprávne podmienky poskytovania opatrovateľskej služby, jeho nárok často nie je uspokojený. Nemenej dôležité je zamerať sa na rozvoj tých terénnych programov a sociálnych služieb, ktorých cieľom je sociálna inklúzia znevýhodnených osôb z dôvodu nezabezpečenia základných životných potrieb.

Rozvoj ambulantných sociálnych služieb a pobytových sociálnych služieb v zariadení s týždenným pobytom

Zámerom stanovenia tejto priority je postupná deinštitucionalizácia sociálnych služieb, s prihliadnutím na potreby a schopnosti klienta, s cieľom poskytovať mu sociálne služby v jeho rodinnom alebo komunitnom prostredí. Poskytovanie ambulantných sociálnych služieb a sociálnych služieb v zariadení s týždenným pobytom umožňuje rozvíjať rodinné a spoločenské vzťahy klienta a primerane 13 jeho individuálnych schopnostiam a možnostiam aj jeho zaradenie sa do spoločenského a pracovného života.



Zvýšenie kvality a humanizácia poskytovaných sociálnych služieb prostredníctvom rekonštrukcie, rozširovania, modernizácie a budovania zariadení sociálnych služieb

Požiadavka humanizácie a modernizácie sociálnych služieb SR reaguje na trendy uplatňované EÚ v tejto oblasti, ktorých cieľom je zabezpečiť pre klientov kvalitné sociálne služby. V praxi to znamená zabezpečenie prístupnosti k sociálnym službám, a to aj z hľadiska prostredia, v ktorom sa sociálne služby poskytujú. Táto povinnosť vyplýva poskytovateľom sociálnych služieb aj priamo zo zákona o sociálnych službách a má umožniť prijímateľom sociálnych služieb prístup k fyzickému prostrediu, priestorom a budovám, v ktorých sa poskytujú sociálne služby a zabezpečiť minimálne požiadavky a štandardy bývania. Ide najmä o odstránenie architektonických bariér v priestoroch a budovách, v ktorých sa poskytujú sociálne služby a to v interiéroch, rovnako aj v exteriéroch a zabezpečenie ich materiálo technickej vybavenosti, najneskôr do 31. 12. 2013.

Vzdelávanie zamestnancov v oblasti sociálnych služieb

Jedným z cieľov novej právnej úpravy poskytovania sociálnych služieb je zabezpečiť ich profesionálny výkon a teda aj zvýšiť kvalitu poskytovaných sociálnych služieb. Jedným zo základných predpokladov dosiahnutia tohto cieľa je vzdelávanie zamestnancov sociálnych služieb v rámci potreby splnenia kvalifikačných predpokladov pre výkon sociálnej služby a zároveň ich ďalšie vzdelávanie a prehlbovanie kvalifikácie.

2.12. ZDRAVOTNÍCTVO

Základná starostlivosť sa realizuje v obci vrátane spádového územia, vyššia zdravotnícka a liečebná starostlivosť pre sídlo sa realizuje v spádovom a záujmovom území v okresnom meste. Zdravotnícke služby obyvateľom poskytuje Zdravotné stredisko v Nitrici, ktoré sa nachádza v priestoroch Obecného úradu. Na základe rajonizácie spadá celé záujmové územie do rajónu Nemocnice s poliklinikou v Bojniciach, ktorá v súlade s rajonizáciou nemocníc je zaradená medzi nemocnice I. typu. Základné zdravotné nemocničné výkony sú poskytované aj v Partizánskom a v Bánovciach nad Bebravou, ambulantné v poliklinike v Novákoch. Voľba zdravotných služieb v súčasnosti je v právomoci rozhodovania občana. Lekárske služby v rámci záujmového územia sú poskytované v Bojniciach, Prievidzi, Novákoch a v Dolných Vesteniciach. Detské jasle na území sídla neboli zriadené v minulosti, nie sú ani v súčasnosti a neuvažuje sa s ich zriadením ani v návrhovom a výhládovom období. Potreba poskytovania zdravotníckej starostlivosti pre ťažko, alebo dlhodobo chorých sa navrhuje realizovať v rámci zariadení sídiel záujmového územia. Vo sfére základnej zdravotníckej starostlivosti sa hľadajú nové prístupy optimálnejšieho zabezpečenia služieb ošetrojúceho lekára a zdravotníckych zariadení, uvažuje sa i o možnosti zriadenia súkromných ordinácií, resp. rodinných lekárov. Vytvorenie kvalitnejšej zdravotníckej starostlivosti je podmienené zvýšením úrovne a kapacity zdravotníckych zariadení, všetkých druhov zdravotníckych služieb, kvality a úrovne zdravotníckej techniky a personálneho obsadenia obslužných činností. V súčasnosti sa nachádza v zdravotnom stredisku jedna ambulancia praktického lekára pre dospelých.

2.13. ŠPORT

Pre uspokojovanie potrieb telovýchovných a športových aktivít obyvateľstva v súčasnosti slúži obecné futbalové ihrisko vrátane sociálnych zariadení, a ihrisko pri ZŠ. Základná škola je vybavená účelovou telocvičňou. V rámci areálu ZŠ pre MŠ sú zriadené drobné ihriská a pieskovisko pre najmenších. Iné účelové zariadenia pre mládež a dospelých nie sú zriadené. Ani účelové zariadenia organizovanej telovýchovy a športu a účelové zariadenia vyššej vybavenosti. Navrhuje sa pokrytie základnej vybavenosti zariadením polyfunkčného areálu pri ZŠ, najmä po jej kapacitnom rozšírení, účelovo riešených i pre účely širšej verejnosti, pre mládež a dospelých. Rozvoj ďalších telovýchovných a športových zariadení sa navrhuje smerovať k príprave územia pre viacúčelové komplexné zariadenie na úrovni vyššej vybavenosti, ako viacúčelové zariadenie pre športové i kultúrno-rekreačné zariadenia. V rámci rozvojových plôch sa navrhuje dostavba a rozšírenie priestorov pre viacúčelový športový areál vo väzbe na areál ZŠ s dobudovaním komplexného športovo-oddychového zariadenia s možnosťou využitia i pre cestovný ruch a rekreáciu. Zo zariadení pre športovú a telovýchovnú činnosť v rámci záujmového územia je významným športové a rekreačné zázemie okresného mesta, Novák a Dolných Vesteníc. Význam pre telovýchovnú a športovú činnosť má aj okolitá príroda s členitým terénom, výhodná pre turistiku, vytrvalostný beh, cyklistické a cykloturistické aktivity, beh na lyžiach, bežecké trate a pod. Pre tieto aktivity sa navrhujú účelové trate a chodníky. K dominantným športom v obci patria futbal, stolný tenis a nohejbal.

Štatistiky

Najpopulárnejším športom dospelých Európanov je cyklistika, ktorú uprednostňujú Maďari, Slováci, Chorváti, Estónci, Lotyšci a Litovčania. Ďalšou obľúbenou športovou disciplínou je beh (Slovinsko – 45 %). Najobľúbenejším tímovým športom je futbal. Na Slovensku patrí medzi najrozšírenejšie športy rýchla chôdza – 47 % a bicyklovanie 22 %. Spomedzi športov detí najviac obľubujú futbal – 16 – 25 %), po ňom nasledujú basketbal, tanec a plávanie – 16 – 19 %). Ak športujú s deťmi aj rodičia,



európske deti zvyčajne trávajú voľný čas cyklistikou (47 % – Slovensko) a hraním hier, ako je naháňka a schovávačka, ale aj tímovými hrami, napríklad futbalom alebo volejbalom (Slovensko – 47 %) a plávaním (Slovensko – 34 %) (12.6.2012, <http://tlacovespravy.wordpress.com/2012/06/01/prieskum-sport-v-zivote-mladych-europanov>). Nasledujúca tabuľka prezentuje vekovú štruktúru pravidelne športujúcich podľa pohlavia. Podporu športu je potrebné cielene smerovať podľa vývoja jednotlivých vekových skupín obyvateľov.

Veková štruktúra pravidelne športujúcich				
	ženy		muži	priemer
15-24	52		45	49
25-39	36		43	40
40-54	39		39	39
55-69	38		36	37
70+	18		48	33

Zdroj: 10.6.2012, http://ec.europa.eu/public_opinion/archives/ebs/ebs_334_fact_sk_en.pdf

Ako prezentuje predchádzajúca tabuľka, najsilnejšie skupiny pravidelne športujúcich sú od 15 do 24 a 25 do 39 rokov. Špeciálnu skupinu tvoria muži nad 70 rokov, ktorým je potrebné venovať patričnú pozornosť.

2.14. KULTÚRA

Kultúrnu vybavenosť sídla tvorí zariadenie základnej vybavenosti, kultúrny dom s viacúčelovou sálou vrátane technického zázemia. Do základnej siete vybavenosti sa zahŕňa obecná knižnica so súčasnou kapacitou cca 3500 zväzkov. Knižnica je umiestnená v objekte KD. V roku 2013 bolo v knižnici evidovaných 64 používateľov.

Školská jedáleň												
	2003	2004	2005	2006	2007	2008	2009	2010	2011	2012	2013	
spolu	1	1	1	1	1	1	1	1	1	1	1	
knížne jednotky	3 599	3 608	3 640	3 672	3 726	3 751	3 782	3 430	3 465	3 507	3 516	
používatelia	94	108	91	77	83	67	77	86	72	65	64	

Zdroj: ŠÚ SR, DataCubes, 2015

Zariadenia kultúry: kultúrny dom, kultúrno-spoločenská časť vrátane knižnice, univerzálna sála s kapacitou 250 miest, knižnica. Kultúrny dom s kapacitou 250 miest, kapacitne vyhovuje pre súčasnú a navrhovanú veľkosť obce. V priestoroch kultúrneho domu sa nachádza knižnica a býva pre verejnosť otvorená raz do týždňa. Kultúra v súčasnej recesii spoločnosti prežíva vo veľmi skromných podmienkach z dôvodov nutnosti prvoradého riešenia základných sociálnych potrieb obyvateľov a minimalizácii výdavkov na kultúru. Markantne sa táto situácia prejavuje v podmienkach vidieka, kde sa programové voľby obmedzujú len na miestne ľudové a ochotnícke predstavenia a často iba na príležitostné spoločenské podujatia (svadby, hostiny, kary, a pod.). Návštevnosť zariadenia kultúry závisí od viacerých faktorov. Prioritnými sú: prostredie, t.j. kapacita a kvalitatívna úroveň disponibilného zariadenia z architektonického, estetického a technického hľadiska, zabezpečenie činnosti po a kvalitatívnej a kvantitatívnej stránke a aktivita podujatí, demografické podmienky (spádovitost') a podmienky územno-technické (prístup, parkoviská a pod.). Najmä na programovú atraktivnosť a podmienky vstupu prevádzkovatelia musia reagovať pružne, operatívne a racionálne. Reakcia sa prejavuje v orientácii sa zariadení na také formy kultúrnych činností a podujatí, ktoré sú atraktívne a žiadané čo najširším spektrom populácie ale najmä mladou generáciou ale i staršími. Je to náročný problém v súčasnej dobe elektronických médií, kedy komerčná kinematografia našla cestu až do súkromia spotrebiteľa formou videoprodukcie a videotechniky, digitálnej techniky domáceho kina. Výhľadovo bude potrebné počítať s rozšírením a vytvorením podmienok pre viacúčelovosť zariadenia. Počíta sa s výstavbou kostola Kapacita kultúrneho domu, zariadenia, sa navrhuje rozšíriť o kultúrnu sálu s javiskovou formou a o polyfunkčnú rokovacej sály pre súčasný počet a aj pre návrhový a výhľadový obyvateľov obce je dostačujúca. Z hľadiska kvality priestoru a prevádzkových podmienok sa predpokladá budúca potreba riešenia ďalšej modernizácie najmä technického vybavenia na kvalitatívne vyššej úrovni. V návrhu riešenia sa počíta s možnosťami zriadenia klubových foriem využitím kultúrneho zariadenia, s možnosťou využitia ako viacúčelového zariadenia pre kultúrne, zábavné, prípadne i galerijné, komerčné, obchodné a integrované funkčné účely. V návrhovom období sa počíta s rozšírením priestorov obecného úradu, alebo výstavbou nových priestorov prístavbou k budove KD.



Kultúrne pamiatky

V riešenom území, t.z. katastrálnom území obce sa nachádzajú tri pamiatky zapísané v ústrednom zozname kultúrnych pamiatok Slovenskej republiky, objekty evidované v súpise pamiatok na Slovensku:

ÚZKP c. 846 / 0, vyhlásená 31.10.1963 - kaplnka Sedembolestnej Panny Márie, k.ú. Dvorníky nad Nitricou p.c. 166 popis c. 487 (Súčasť parcely vymedzujúcej komunikáciu. V evidencnom liste aktualizácie KP z 22.5.1987 je disproporcia, uvádza sa jeho miesto v časti obce Račice na p.č. 76 / 2. Na tomto mieste sa nachádza kaplnka neogotická z r. 1919 popisovaná i v Súpise pamiatok...) Vlastník – Cirkev Rímskokatolícka, RK farský úrad Horné Vestenice. Charakteristika - malá hlinená ľudová stavba blokového charakteru s predstavaným portikom, v štíte ktorého je ľudová plastika Piety. Stlačená archivolta portika dosadá na dva masívne hlinené stĺpy. Na štíte je klasicistický podstrešný zuborezový vlys. ÚZKP č. 1 755 / 0, vyhlásená 31.10.1963 – dom ľudový – murovaný, k.ú. Dvorníky nad Nitricou p.č. 173, č.popolis. 462, vlastník Šunová Hedva, Nitrica 335. Charakteristika - Murovaný dom staršieho dáta, prestavaný v r. 1916. Trojpriestorový s miestnosťami radenými za sebou, s murovanou suterénnou komorou a zrubovou maštaloú. Tri prestavbe pristavaný gang a špajza. Stropy drevené trámové s prekladaným záklopom. Krov hambáľkový, strecha valbová so škridlou (predtým slamená krytina). ÚZKP č. 2 164 / 1, vyhlásená 31.12.1967 – archeologická lokalita - Hradisko, k.ú. Račice. Hradisko nachádzajúce sa v katastrálnom území Račice sídlo ľudu púchovskej kultúry. Severne od obce na kóte 383 m leží Hradisko, nad Račicami na dolomitickom ostrohu s vyvýšenou akropolou. Od ostatného hrebeňa je oddelené úzkym zníženým sedlom a priamo tri sedle sa nachádza akropola, brániac svojou polohou prístup do hradištného priestoru. Hrdlo je uzavreté dvojitým valom. Hradisko je chránené valom od východu a severu. Vstup je možný z východnej strany. Povrch číni 52,5 m². Okrem týchto kultúrnych pamiatok historickým a kultúrnym dedičstvom obce sú charakteristické urbanistické štruktúry pôvodných obcí, ulicovej a vretenovej zástavby, zachovaná charakteristická ľudová architektúra. Obec Račice z hľadiska urbanistickej štruktúry patrí k typom obcí s nepravou vretenovitou zástavbou. Z 19. stor. pochádzajú murované omazané a obielené domy. Obec Dvorníky nad Nitricou z hľadiska urbanistickej štruktúry patrí k typom obcí s ulicovou zástavbou, domy sú orientované štítom na cestu. Pôvodné drevené chatrče sa nezachovali. Zástavbu z konca 19. stor. tvoria domy typu ľudovej trojpriestorovej murovanej architektúry, stavanej na vyvýšenom sokli. Ľudová architektúra - Pôvodné domy boli drevené, steny domu boli z hradov, strop tvoril povalnice (drúčky len z vnútornej strany opracované – neskôr nahradené z vnútornej strany opracovanými doskami). Dosky od povaly boli zanesené surovou tehloú a vyrovnané hlinou. Neskôr dosky na strope z vnútornej strany boli obité rákosím, drôtom a potreté riedkym vápnom. K ďalším pôvodným domom patria i domy z nepálenej tehly so spojivom hlinka a plevy (hlinka bola z vlastných zdrojov z priestorov Mocelník – pri tehelni). Podlaha v domoch bola spočiatku hlinená, neskôr v nej do piesku osádzali drevené brvná, na ktoré pribíjali dosky, zhora ohoblované a ošetrované náterom. Pôvodná slamená strecha sa robila zo snopov ražnej slamy(tzv. šupky), viazané o drúčky klasom dole. Na štíte boli položené drevené drúčky, z oboch strán zatažené tzv. dreveným konom. Všetky domy boli stavané na spôsob roľníckej usadlosti. Trojpriestorové dispozície s pôvodnými dvojsovmými fasádami, v pitvore otvorené ohnisko. Trámové stropné konštrukcie. Valbové strechy (domy č.10 z 2. pol. 19. stor. a č. 110). Domy z 1. pol. 20. stor. nadväzujú na starú dispozíciu, po r. 1945 sú domy so štvorcovým pôdorysom. V časti obce Dvorníky nad Nitricou zástavbu z konca 19. stor. tvoria domy typu ľudovej trojpriestorovej murovanej architektúry, stavanej na vyvýšenom sokli. Dom č. 46 omazaný a obielený, krytý sedlovou strechou. Do pivnice vedie polkruhový predstavaný vchod na spôsob výpustku. Sýpky boli murované so zvýšeným polposchodím, osvetleným malými oknami, omazané, obielené, s farebným lízenovým orámovaním. Dodnes sa zachovali budovy sušiarí. Medzi ďalšie významné a hodnotné kultúrne a architektonické pamiatky diela je možné zahrnúť: V Dvorníkoch - na cintoríne kaplnka sv. Jozefa, neogotická z konca 19. stor., vnútorné zariadenie z čias stavby objektu, prícestná socha sv. Jána Nepomuckého, baroková z r. 1793, cestný kamenný kríž (krucifix) z r. 1799, ktorý dali postaviť dolnozemeckí kupci, pamätník padlých v II. svetovej vojne - pri budove obecného úradu, budova bývalej školy. V Račiciach – kaplnka zasvätená Božskému Srdcu Ježišovmu, ktorú dali postaviť v r. 1919 Michal Šramka s manželkou Karolínou na pamiatku svojich dvoch synov padlých vo svetovej vojne na ruskom bojiisk. Kaplnka je obdĺžnikového pôdorysu s rovným uzáverom a vstavanou vežou, neogotická, priestory zaklenuté stlačenými pruskými a krížovými klenbami. Vnútorne zariadenie neogotické z 20. stor. Ďalej kamenný kríž pri reštaurácii Solec, kovový kríž z roku 1999 na kopci Plieška a budova bývalej školy. Vhodné by bolo prinavrátenie pôvodného charakteru vodných tokov v obci, najmä Račického potoka, obnova funkcie prameňov, zachovanie tradícií pálenie, kovárskej dielne prípadne iných bývalých remeselných aktivít v obci a vhodnými aktivitami i podnikateľskými ich podporovať a udržiavať v prevádzke ako technické pamiatky (ÚPO, 2008, s.23-25).

Štatistiky

Celkové využívanie klasických kultúrnych statkov monitoring meria frekvenciami návštev a nákupov počas roka. Z hľadiska využívania kultúrnych hodnôt sú na prvých dvoch miestach literatúra a film. Knihu si raz za mesiac kúpilo vo všetkých sledovaných rokoch 7,8 % obyvateľov, raz za pol roka temer 30 % obyvateľov a raz za rok viac ako 40 % obyvateľov. Návštevnosť filmových predstavení býva vyrovnaná; mierne vzrastá. Výsledky monitorovania poukazujú aj na dlhodobu vyrovnaný záujem o divadelné predstavenia. Počet pravidelných návštevníkov, ktorí navštevujú divadlo raz za mesiac, ale aj počet tých, ktorí navštívili divadlo raz za pol roka, je dlhodobu stabilný. Systematicky rastie návštevnosť koncertov vážnej a populárnej hudby. Existuje aj málopočetná skupina pravidelných návštevníkov (3 - 4 % respondentov), ktorí navštevujú koncerty každý mesiac. Pritom sa dlhodobu zvyšuje počet tých, ktorí navštívili koncert raz za pol roka alebo jedenkrát za rok. Je to zrejme vyvolané rastúcim záujmom o koncerty populárnej a alternatívnej hudby. Segment prezentovania zbierok a ochrany kultúrneho dedičstva v monitoringoch reprezentujú výtvarné a iné umenia, ľudové a tradičné umenie a múzejníctvo. V tomto segmente u nás prevažujú príležitostné a sezónne formy spotreby, ktoré možno v monitoringu posudzovať len množstvom návštev za rok. Návšteva folklórnych podujatí a múzeí je okrem toho pre väčšinu našich občanov charakteristickou dovolenkou kultúrnou aktivitou, ktorá priamo súvisí s dynamikou cestovného ruchu (12.6.2012, <http://www.nocka.sk/uploads/fd/c5/fdc56b5295544adb7e3625632921405f/4-monitoring-vysledkov-kp-2005-2008-no6-7-2009.pdf>).

Trendy

Komplex opatrení na podporu súkromnej voľby domácností by mal v budúcnosti:

- stimulovať lepšie „previazanie“ súkromných výdavkov domácností s verejnými zdrojmi podpory kultúry. Určitá časť tejto podpory kultúrnych zariadení ponúkajúca svoje aktivity pre verejnosť musí byť variabilná, závislá od toho, či vyvolala



- odozvu, ktorá sa prejavuje vo veľkosti návštevnosti ap. Akými metódami to prepočítať je iná otázka: či u divadiel napr. podľa počtu obsadenosti ponúkaných miest, počtu repríz ap. Pokračovať by sa malo sofistikovanejšie s experimentom „kultúrnych poukazov“
- zefektívniť systém dlhodobiejšieho viazania subjektu stimulovaného trhového dopytu (cieľových skupín súčasných i budúcich „spotrebiteľov“ kultúry so stimulovanou trhovou ponukou kultúrnych inštitúcií
 - rozšíriť systém permanentiek
 - rozšíriť systém kultúrnych poukazov aj pre zamestnancov súkromných a verejných inštitúcií (a dotáciami ich kryť zo sociálneho fondu a u firiem aj z iných zdrojov)
 - uplatňovať bonusové body na cenu vstupenky, za ktoré návštevník po určitom počte dostane bezplatnú (alebo výrazne zľavnenú) vstupenku
 - last minute zľavy na očakávanú nevyužitú ponuku
 - zaviesť výrazne diferencované ceny na dopoludňajšie a popoludňajšie predstavenia (s prioritou pre dôchodcov a deti aj so sprievodom)
 - zlepšiť využívanie stykov s podnikovým svetom ekonomiky pri podpore ich firemnej identity aj návštevou kultúrnych zariadení
 - podporiť „umelecké školenie“ detí mimo školy ako budúcich aktívnych subjektov trhového dopytu zavedením odpodateľnej položky z daňového základu domácnosti za tieto výdavky
 - radikálne zlepšiť celý systém marketingu verejných kultúrnych inštitúcií (vo väzbe na odporúčanie č. 1 a č. 3)
 - radikálne zlepšiť strategický manažment kultúrnych inštitúcií (v prepojení na prognózovanie ich vývoja, na manažment rizika podmienok ich ekonomického vývoja atď.)
 - významne zlepšiť systém školskej a mimoškolskej výchovy mládeže ku kultúre (12.6.2012, <http://www.nocka.sk/uploads/fd/c5/fdc56b5295544adb7e3625632921405f/4-monitoring-vysledkov-kp-2005-2008-no6-7-2009.pdf>).

2.15. UBYTOVACIE ZARIADENIA

V súčasnosti sa v obci nenachádza hromadné špecializované ubytovacie zariadenie. V obci sa nachádza chatová osada cca. s 50 ubytovacími miestami pre svojich majiteľov.

2.16. STRAVOVACIE A REŠTAURAČNÉ SLUŽBY

V obci sa nachádza reštauračné zariadenie, ktoré v tradičnom prostredí poskytuje príležitostným ale aj ostatným návštevníkom obce tradičné jedlá typické pre túto oblasť. V súčasnosti sa nenáročné jedlá poskytujú aj v miestnom pohostinstve.

2.17. CESTOVNÝ RUCH

Potenciál územia regiónu charakterizujú rozvinuté podmienky pre cestovný ruch, letný pobyt pri vode, horskú turistiku a rekreáciu, vidiecky turizmus a v menšej miere aj zimné športy. Rezervy sú najmä vo využití kultúrno-historického potenciálu pre poznávací turizmus. Pozícia obce je veľmi priaznivá z hľadiska významného zahraničného cestovného ruchu, ktorého cieľom sú predovšetkým kúpeľné miesta Trenčianske Teplice a Bojnice, kúpele Nimnica dosahujú nadregionálny význam. Pre rozvoj medzinárodného cestovného ruchu je dôležitá poloha kraja na diaľnici, s budúcim napojením na Českú republiku a prepojením na územie stredného a východného Slovenska.

V širšom či užšom okolí obce sa nachádza množstvo prírodných a historických pamiatok a pozoruhodností.

Chránené územie Rokoš

Chránené územie Rokoš, Uhrovské Podhradie. Výmera územia je 460,41 ha a nachádza sa v katastrálnom území Uhrovské Podhradie. Celá skupina Rokoša je pokrytá bučinami. Borovica sosna má v tejto oblasti prirodzené rozšírenie. Z rastlín sa tu uplatňujú zvoncovník, repiček repikovitý, prvosenka holá a iné.

Hrad Uhrovec

Zrúcaniny hradu vypínajúce sa vo výške 591 mnm, na bočnom hrebni Nitrických vrchov, neďaleko obce Uhrovské podhradie v ťažšie dostupnom teréne. Neskororománsky hrad vznikol pravdepodobne medzi rokmi 1251 až 1293. Možno predpokladať, že na stavebnom vývoji hradu sa podieľal Matúš Čák, ktorý ho v r.1295 prevzal od Petra, syna Bašu. V r.1389 daroval hrad a rozľahlé majetky cisár Žigmund Stiborovi zo Stiboric, najbohatšiemu magnátovi západného Slovenska, ktorý hrad rozšíril. V 15. a 16. storočí sa viedli o hrad majetkoprávne spory a často menil majiteľov, až napokon pripadol Zayovcom. Pre hrad začalo obdobie hospodárskej aktivity, čo sa opäť prejavilo na stavebných úpravách hradu. V období renesancie stál hrad bokom od centier veľkých bojových akcií. Vyhli sa mu



turecké výboje, aj vnútorné nepokoje, ktoré ťažko postihli okolité teritórium. Zayovci sústredili svoj život do pohodlného, monumentálne upraveného kaštieľa v Uhrovci a na hrade udržiavali iba strážne a hospodárske objekty. Hrad postupne pustol a menil sa na ruinu. Najstaršie hradné stavby sa sústredili okolo trojuholníkového nádvorja na vybiehajúcom skalnom ostrohu. Nádvorie bolo sprístupnené bránou, ktorú chránila veža. K mohutnému románskemu palácu, ktorý dominoval priestoru, pristavili hradnú kaplnku a vysunuli ju na okraj strmého brala. Opevnenie, ako aj základnú románsku dispozíciu nezotrel ani ďalší čulý stavebný ruch v nasledovných storočiach. V 14. storočí postavil Stibor na severozápadnej strane nádvorja nový gotický palác. Ďalší majitelia Zayovci posilnili v 16. storočí dolné nádvorie dvojicou okrúhlych nárožných bášť, čím ho premenili na predhradie, ktoré sa stalo ťažiskom obrany. Nachádzali sa tu aj hospodárske budovy hradu. Sem ústil aj prístupový most na pilieroch, vedúci nad terénnou priehlbňou, využitou na obranu. V súčasnosti hrad udržiava Nadácia na ochranu kultúrneho dedičstva pod vedením Petra Horanského a prispieva tak k záchrane hradu. Na hrade sa konajú nutné práce, ktoré zabránia ďalšej deštrukcii hradu. Ak máte záujem prispieť k záchrane hradu, môžete sa zúčastniť záchranných prác spolu s mladými nadšencami, sledujte Plán akcií.

Bojnický zámok

Bojnický zámok je národnou kultúrnou pamiatkou a zároveň sídlom múzea. Patrí medzi najkrajšie pamiatkové objekty na Slovensku a vyhľadávajú ho návštevníci z celého sveta. Bojnický zámok je jedným z najstarších a najvýznamnejších slovenských hradov. Stojí na travertínovej kope nad mestom. Prvá písomná zmienka o existencii hradu je z roku 1113 v listine zoborského opátstva. V tomto latinsky písanom dokumente potvrdzuje kráľ Koloman majetky benediktínskeho kláštora sv. Hypolita na území Hornej Nitry. Pôvodne bol hradom dreveným a vyvinul sa zo staršieho hradiska. Postupne v priebehu 13. storočia bol budovaný z kameňa ako majetok rodu Poznanovcov. Obvodové múry hradu priliehali k nerovnostiam skalnatého terénu a tvorili nepravidelný pôdorys so širokým opevnením. Koncom 13. storočia sa Bojníc zmocnil uhorský veľmož Matúš Čák Trenčiansky a hrad mu patril do roku 1321. Po Matúšovi Čákovci sa v Bojniciach v 14. a 15. storočí vystriedali ako majitelia nasledujúce šľachtické rody - Gilethovci, Leustachovci, Noffryovci. Výsledkom vtedajších stavebných aktivít je dodnes zachovaný pôdorys v tvare pretiahnutého oválu strednej obytnej časti hradu postavenej okolo malého nádvorja so studňou.

Hornonitriansky bankský skanzen

V blízkosti Bojníc sa nachádza turistická atraktivita - Hornonitriansky bankský skanzen. Pre návštevníkov je pripravené fáranie do hneďouholnej bane. Prehliadka trvá 3 hodiny a v programe je zahrnutá doprava originálnym bankským vláčikom do podzemia, 566 metrov dlhá pešia prehliadka, odborný výklad. Minimálny počet návštevníkov je 10, maximálny 50. Na tento výlet je nutné športové oblečenie a obuv. Prehliadky organizuje HBP a. s. - Baňa Nováky OZ, stredisko baňa Cígel', vždy v stredu, piatok a sobotu, v čase 8.30 - 11.30 a 14.30 - 17.30.

Topoľčiansky hrad

Kamenný hrad známy charakteristickou, stupňovito ukončenou vežou vznikol v prvej pol. 13. stor. V 14. stor. sa spomína ako kráľovský hrad, ale o niekoľko desaťročí už len ako hrádok (stredoveké opevnenie Skala). Bolo postavené nové hradné opevnenie a už ako súkromné feudálne sídlo sa stal hrad v prvej pol. 15. stor. strediskom husitov na Ponitří. V pol. 15. stor. bol vypálený Hunadyovskými vojskami. Od 16. stor. strácal svoj strategický význam a ďalšie obdobia boli späté s neustálymi majetkovými zmenami. Poslední majitelia sa v pol. 18. stor. presťahovali do priestranného kaštieľa v Továrnikoch, dnešnej súčasť Topoľčian. Hradné ruiny boli koncom 19. stor. zabezpečené a romanticky upravené.

Trendy v cestovnom ruchu

Európska komisia cestovného ruchu (ETC) v roku 2004 označila za hlavné faktory ovplyvňujúce rozvoj CR demografiu, zdravie, uvedomelosť a vzdelávanie, voľný čas, cestovné skúsenosti, životný štýl, informačné technológie, dopravu, trvalo udržateľný rozvoj a bezpečnosť. Počet starších ľudí v Európe neustále rastie. Mnoho seniorov odchádza do predčasného dôchodku, má vyššie disponibilné príjmy, teší sa lepšiemu zdraviu. To má za následok rýchlejší rast dopytu tejto kategórie ľudí po cestovnom ruchu. Zdravotné povedomie návštevníkov je čoraz väčšie a ovplyvňuje najmä voľbu cieľového miesta a životný režim počas dovolenky. Čoraz populárnejšou je dovolenka spojená so vzdelávaním. Pri plánovaní dovolenky má významnú rolu história, umenie a kultúrne podujatia. Súčasná spoločnosť kladie zvýšené nároky na ľudí a ich denný režim, čo sa prejavuje v raste nárokov na voľný čas a možnosti oddychu. Rastie aj pragmatickosť návštevníkov v CR, ich sebaistota, požiadavky a znalosť vlastných práv, čo súvisí s predchádzajúcimi skúsenosťami. Rastie podiel kritických názorov na kvalitu a dôraz sa kladie na pomer kvality a ceny. Rastie význam internetu, ktorý umožňuje nielen vizuálnu prezentáciu, ale aj priamy nákup produktov cestovného ruchu. V dopravných službách sa do popredia dostáva záujem o cestovanie železnicou, a najmä vysokorýchlostnými



vlakmi. Rastie aj sieť nízkotarifných leteckých spoločností, zatiaľ čo cestné siete sa stávajú preťažené a klesá podiel klasického cestovania. Medzi populáciou naďalej rastie environmentálne povedomie, čo ovplyvňuje rast záujmu o cieľové miesta rozvíjajúce na základe trvalej udržateľnosti. Aktuálne trendy v cestovnom ruchu – rast záujmu o kvalitu, luxus, pohodlie a bezpečie, – záujem o relax, uvoľnenie, aktívnu dovolenku, pobyty wellness a pobyty v kúpeľoch, – dopyt po produktoch pre jednu osobu, – rast záujmu o krátkodobé pobyty v zahraničí, – individuálne organizovaná dovolenka zameraná na kultúru, umenie a históriu (rast záujmu o strednú a východnú Európu), – potreba ponuky cenovo dostupných produktov, – spokojnosť zákazníkov sa prejavuje v ich opätovnom návrate, – rast záujmu o osobnejší prístup v poskytovaní služieb (malé rodinné podniky), – úzka špecializácia poskytovateľov služieb na produkt pre vybranú cieľovú skupinu, – trend „späť k začiatkom“, ktorý súvisí s preferenciami tráviť jednoduchšiu dovolenku (ubytovanie v hoteli nahradiť ubytovaním v bungalove, resp. stane), – nezáujem o sprostredkovanú organizáciu dovolenky oproti zvýšenému záujmu o priame rezervovanie a nákup služieb prostredníctvom internetu (12.6.2012, <http://www.tophotelierstvo.sk/domaci-cestovny-ruch/turizmus/hotelierstvo-v-e-a-na-slovensku/>).

2.18. REKAPITULÁCIA ROZPOČTU OBCE ZA ROKY 2010 – 2014

Nasledujúca tabuľka prezentuje štruktúru príjmov a výdavkov obce.

Hospodárenie obce celkom					
	2 010	2011	2 012	2013	2014
Bežné príjmy	484 923	539 949	538 963	514 597	535 887
Bežné výdavky	554 407	527 799	482 517	465 172	535 887
Prebytok/schodok	-69 484	12 150	56 446	49 425	0
Kapitálové príjmy	0	388 162	184 182	0	0
Kapitálové výdavky	0	393 631	42 994	28 500	33 000
Prebytok/schodok	0	-5 469	141 188	-28 500	-33 000
Prebytok/schodok bež. a kap. rozp.	-69 484	6 681	197 634	20 925	-33 000
Príjmy finančných operácií	79 153	24 988	0	0	35 400
Výdavky finančných operácií	9 669	0	197 634	0	0
Rozdiel finančných operácií	69 484	24 988	-197 634	0	34 400
Rozdiel celkového rozpočtu	0	31 669	0	20 925	2 400

Zdroj: OcÚ Nitrica, 2014

2.19. SAMOSPRÁVA

Vzťah samospráva – občan si vyžaduje vypracovať projekt klientskeho prístupu riešiaci ako, vzťah zamestnancov úradu, tak aj poslancov ku občanom a návštevníkom obce.

Obec Nitrica je samostatný územný samosprávny a správny celok Slovenskej republiky, ktorý svoje samosprávne kompetencie vykonáva samostatne (zákon SNR č. 369/1990 Zb. o obecnom zriadení).

Manažment a správa obce

Súčasná zariadenia verejnej správy a administratívy reprezentuje obecný úrad. Obecný úrad je výkonným orgánom obecného zastupiteľstva a starostu obce Nitrica. Obecný úrad zabezpečuje organizačné a administratívne veci obecného zastupiteľstva a starostu obce, ako aj orgánov zriadených obecným zastupiteľstvom. Obecné zastupiteľstvo má 9 poslancov.

Nasledujúca tabuľka prezentuje príslušnosť obyvateľov k jednotlivým úradom špecializovanej štátnej správy.

Príslušnosť k obyvateľov k úradom ŠŠS	
Sídlo matričného úradu	Nitrica
Sídlo pracoviska daňového úradu	Prievidza
Sídlo pracoviska Obvodného oddelenia policajného zboru	Prievidza
Sídlo Okresného súdu	Prievidza
Sídlo Okresného riaditeľstva Hasičského a záchranného zboru	Prievidza
Sídlo pracoviska obvodného úradu	Prievidza
Sídlo Územnej vojenskej správy	Trenčín
Sídlo územného Úradu práce, sociálnych vecí a rodiny	Prievidza
Sídlo Obvodného úradu životného prostredia	Prievidza
ŠÚ SR	



2.21. IDENTIFIKÁCIA HLAVNÝCH VONKAJŠÍCH FAKTOROV ROZVOJA ÚZEMIA A ANALÝZA VPLYVU VONKAJŠIEHO PROSTREDIA NA VÝVOJ SITUÁCIE V ÚZEMÍ

Obec Nitrica je súčasťou Vyššieho územného celku Trenčín. Táto časť identifikuje hlavné faktory vonkajšieho prostredia, ktoré priamo alebo nepriamo ovplyvňujú vývoj samotnej obce. Trenčiansky kraj je ostatný vidiecky, konkurencieschopný, rýchlorastúci, priemyselný región SR s perspektívou konkurencieschopného regiónu na úrovni SR, s vysokou atraktivitou a pozíciou pre investorov, s dlhodobou podpriemernou mierou nezamestnanosti, ale mimo centra rozvojových aktivít EÚ a s možnosťou cezhraničnej spolupráce s Českou republikou. Na základe ekonomickej štruktúry sa TSK považuje za priemyselný región. Má dlhú tradíciu najmä v oblasti chemického (gumárskeho), textilného a strojárskoho priemyslu (stále v procese reštrukturalizácie). V regióne sa rozvíjajú aj progresívne odvetvia, ako je napríklad elektrotechnická výroba, kde smerujú aj významné zahraničné investície a dodávky pre automobilový priemysel. V kraji sú 4 priemyselné parky s prevahou strojárskoho priemyslu. Z hospodárskeho hľadiska má kraj dve výrazne odlišné oblasti oddelené Považským Inovcom, a to Považie a Ponitrie. Na Hornej Nitre je najvýznamnejšia banícka oblasť Slovenska, na Považí dominuje strojárstvo a textilný priemysel. V súčasnosti sa radí medzi ekonomicky najsilnejšie kraje Slovenska. Je tiež mimoriadne aktívny v oblasti podnikania MSP. TSK nepatrí medzi najnavštevovanejšie kraje SR, a to aj napriek tradícii kúpeľníctva. Má nízku ubytovaciu kapacitu a dosiahol jednu z najnižších návštevností (8,1 %) po TTK a Nitrianskom kraji. Celkom možno očakávať, že TSK má šancu si aj vďaka novým PZI udržať pozíciu pomerne hospodársky a sociálne stabilného regiónu a bude sa pomaly približovať k úrovni priemeru EÚ 27. V priemyselnej výrobe bude viac dominovať strojársky a možno elektrotechnický priemysel, prostredníctvom inovácií aj pozícia chemického priemyslu by mohla byť udržateľná, ohrozená je pozícia textilného priemyslu a baníctva.

Inovačný potenciál regiónu by sa mal v budúcnosti zamerať na inovácie v elektrotechnickom priemysle a chemickom, a predovšetkým v oblasti lesného hospodárstva, poľnohospodárstva a pod. TSK disponuje veľmi dobre rozvinutým systémom cestnej a železničnej dopravy. Kraj križuje medzinárodne významná železničná trať spájajúca Maďarsko/Rakúsko - Bratislavu - Trenčín - Košice - Poľsko. Región je tiež napojený aj na železničnú sieť Českej republiky (Trenčín - Brno). Krajom prechádza aj významný cestný koridor Bratislava - Trenčín - Žilina. Najvýznamnejší je diaľničný ťah D1, vybudovaný po Považskú Bystricu. Krajom prechádza viac ako pätina (80,3 km) diaľničných ťahov Slovenska. Prírodné zdroje TSK sú bohaté a rôznorodé, veľký význam majú zdroje minerálnych vôd využívaných najmä v kúpeľníctve (NSRR, 2012, s.64-68).

Charakteristika špecifických stránok regiónu

V porovnaní s regiónmi vyspelých krajín EÚ a regiónmi SR možno konštatovať, že TSK využíva iba čiastočne svoj rozvojový potenciál. Najvýraznejšie rezervy sa nachádzajú v nedostatočnej úrovni využívania inovačného potenciálu najmä v chemickom, strojárskom a elektrotechnickom priemysle a IKT. V porovnaní so svetovými trendmi zvyšovania kvality verejných služieb cestou informatizácie a s vývojom v okolitých krajinách je úroveň informatizácie TSK nízka. Za najväčší rozvojový potenciál regiónu TSK možno považovať:

- výhodnú geografickú polohu medzi rýchlorastúcimi regiónmi SR,
- priemyselnú tradíciu a dobrú exportnú výkonnosť, diverzifikovanú odvetvovú infraštruktúru s vybudovanou energetickou sieťou,
- dostatok kvalifikovanej pracovnej sily,
- vysoký podiel malého a stredného podnikania v rámci hospodárskej štruktúry, vysoký stupeň flexibility malého a stredného podnikania,
- vysoká odborná úroveň pracovníkov vo všetkých oblastiach poľnohospodárstva, lesníctva a potravinárskeho priemyslu,
- existencia konkurencieschopných výrobkov (poľnohospodárstvo).

Konkurenčná výhoda

Konkurenčná výhoda TSK je tvorená priemyselnou tradíciou, výhodnou geografickou polohou, nadregionálnymi väzbami, dostatkom kvalifikovanej pracovnej sily a konkurencieschopným poľnohospodárstvom a predpokladom pre rozvoj vysoko sofistikovaných služieb podporujúcich aj rozhodujúce priemyselné odvetvia.

Strategické ciele:

1. zvyšovať produktivitu a konkurencieschopnosť priemyslu a služieb,
2. rozvíjať ľudské zdroje a zvyšovať ich adaptabilitu a vytvárať dostatok nových pracovných miest v odvetviach s vyššou pridanou hodnotou,



3. zvyšovať efektívnosť poľnohospodárskej produkcie a kvalitu života vidieckej populácie,
4. rozvíjať nové ekologicky orientované služby a MSP,
5. vybudovať rýchlostnú komunikáciu R2,
6. využiť geotermálne pramene pre ďalší rozvoj tradičného kúpeľníctva.

Očakávané dopady:

- zvýšenie využívania regionálnych zdrojov a vnútorného potenciálu regiónu,
- rast zamestnanosti v sektore služieb,
- vznik nových väzieb medzi sektormi, odvetvami na regionálnej i medzinárodnej úrovni,
- rozvoj vidieka,
- zhodnotenie potenciálu v oblasti poľnohospodárstva a lesného hospodárstva,
- zlepšenie kvality životného prostredia,
- zlepšenie dopravnej infraštruktúry s prepojením celého regiónu západ - východ (stredné Považie - horná Nitra),
- zlepšenie kapacít cestovného ruchu a tradičného kúpeľníctva (NSRR, 2012, s.64-68).

2.21. EX-POST HODNOTENIE PREDCHÁDZAJÚCEHO PHSR

V rámci predchádzajúceho obdobia boli v obci realizované nasledujúce projekty: - nesplnené, + splnené, 0 čiastočne splnené

7.1 Hospodárstvo a vedecko-technický rozvoj

Ciele a opatrenia

Cieľ 6.1.1 Podpora malého a stredného podnikania zo strany obce.

- Opatrenie 6.1.1.1 Vypracovať postup podpory, výučby a rozvoja tradičných remesiel v obci.
- Opatrenie 6.1.1.2 Podpora budovania kooperačných sietí malých a stredných firiem.
- Opatrenie 6.1.1.3 Zakladanie malých a stredných podnikov s majetkovou účasťou obce.
- Opatrenie 6.1.1.4 Podpora rozvoja obchodných a komerčných služieb v obci.
- + Opatrenie 6.1.1.5 Podpora rozvoja reštauračných služieb v obci.
- Opatrenie 6.1.1.6 Podpora rozvoja ubytovacích služieb v obci.

Ciele a opatrenia

Cieľ 6.1.2 Podpora tradičných odvetví priemyslu

- Opatrenia 6.1.2.1 Podporovať rozvoj tých odvetví priemyslu, pre ktorých rozvoj sú v okolí regiónu vytvorené ideálne podmienky.
- 0 Opatrenia 6.1.2.2 Rekonštrukcia infraštruktúry hospodárskeho dvora poľnohospodárskeho družstva.
- 0 Opatrenia 6.1.2.3 Rekonštrukcia budov a hál v areáli hospodárskeho dvora PD.

Ciele a opatrenia

Cieľ 6.1.3 Podpora inovačných aktivít v podnikoch.

- 0 Opatrenie 6.1.3.1 Zavádzanie nových technológií do súčasných výrobných prevádzok.
- 0 Opatrenie 6.1.3.2 Rekonštrukcia existujúcich zastaralých priemyselných zón, s dôrazom na zavádzanie nových technológií - pri železničnej stanici.
- 0 Opatrenie 6.1.3.3 Zavádzanie nových technológií do súčasných výrobných prevádzok podnikov poľnohospodárskej výroby.

Ciele a opatrenia

Cieľ 6.1.4 Zvýšenie energetickej efektívnosti na strane výroby aj spotreby a zavádzanie progresívnych technológií v energetike.

- Opatrenie 6.1.4.1 Podpora úspory energií vo všetkých oblastiach priemyslu.
- Opatrenie 6.1.4.2 Podpora výstavby zariadení na využívanie obnoviteľných zdrojov energie.
- Opatrenie 6.1.4.3 Podpora výstavby zariadení kombinovanej výroby elektriny a tepla v poľnohospodárskom podniku.

Ciele a opatrenia

Cieľ 6.1.5 Podporiť podnikateľské aktivity v cestovnom ruchu.

- 0 Opatrenie 6.1.5.1 Podpora vytvárania nových atraktivít v obci.
- 0 Opatrenie 6.1.5.2 Podpora obnovy pamiatkových území, tematických kultúrnych trás a rekonštrukcia kultúrnych a historických objektov a zariadení so zámerom ich využitia na účely cestovného ruchu.
- 0 Opatrenie 6.1.5.3 Podpora budovania nových a modernizácia existujúcich zariadení cestovného ruchu.

Ciele a opatrenia

Cieľ 6.1.6 Podpora inovácií a technologických transferov. 0

- 0 Opatrenie 6.1.6.1 Podpora inovácií a technologických transferov v podnikoch poľnohospodárskej výroby.

Ciele a opatrenia

Cieľ 6.1.7 Podpora spoločných služieb pre podnikateľov.

- Opatrenie 6.1.7.1 Vytvorenie ekonomických a technických podmienok pre výstavbu priemyselných zón v obci - príprava územia a realizácia infraštruktúry.
- Opatrenie 6.1.7.2 Podpora výstavby a vybavenia hmotnej infraštruktúry.
- Opatrenie 6.1.7.3 Podpora výstavby administratívnych priestorov a ich zariadení.



7.2 Technická infraštruktúra

Ciele a opatrenia

Cieľ 6.2.1 Rozvoj dopravnej infraštruktúry

- Opatrenie 6.2.1.1 Výstavba rýchlostnej cesty R2.
- Opatrenie 6.2.1.2 Preložka cesty III. triedy mimo zastavané územie obce v kategórii C 7,5/70 resp. MO 8,5(8,0)/40.
- Opatrenie 6.2.1.3 Vybudovanie cykloturistickej trasy prepájajúcej trasu c.17 z Novák do Majera (pod Diviackou Novou Vsou) - nazvanú „Okolo Bojníc“, z trasou c.36 vedúcu na Jankov Vršok, cez Dolné Vestenice, Nitricu až k Majeru.
- 0 Opatrenie 6.2.1.4 Rekonštrukcia zberných komunikácií v kategórii MZ 8,5 (8,0)/40 v intraviláne resp. C 7,5/70 v extraviláne obce.
- 0 Opatrenie 6.2.1.5 Dostavba parkovísk pre potreby občianskej infraštruktúry.
- 0 Opatrenie 6.2.1.6 Rekonštrukcia zastávok SAD v obci.
- Opatrenie 6.2.1.7 Vybudovať v obci chodník prechádzajúci ťažiskom osídlenia, od Obecného úradu, až po školu.
- Opatrenie 6.2.1.8 Rekonštrukcia železničnej stanice.
- Opatrenie 6.2.1.9 Dostavba siete miestnych komunikácií v obci.

Ciele a opatrenia

Cieľ 6.2.2 Rozvoj občianskej infraštruktúry

- 0 Opatrenie 6.2.2.1 Rozšírenie intravilánu obce pre výstavbu IBV.
- 0 Opatrenie 6.2.2.2 Zriadenie kamerového systému.
- 0 Opatrenie 6.2.2.3 Rekonštrukcia a rozšírenie verejného osvetlenia v obci.
- 0 Opatrenie 6.2.2.4 Rekonštrukcia námestia obce.
- 0 Opatrenie 6.2.2.5 Rekonštrukcia mostov a lávok.
- Opatrenie 6.2.2.6 Výstavba bezdrôtového rozhlasu.
- Opatrenie 6.2.2.7 Realizácia protierózných opatrení.
- Opatrenie 6.2.2.8 Rekonštrukcia požiarnej zbrojnice.
- Opatrenie 6.2.2.9 Oživenie parkovej zóny na cintoríne.
- Opatrenie 6.2.2.10 Doplniť a udržiavať brehové porasty vodných tokov - Nitrica.
- Opatrenie 6.2.2.11 Realizácia a údržba parkovej úpravy v obci.
- Opatrenie 6.2.2.12 Realizácia izolačnej zelene okolo hospodárskych budov, výrobných areálov a cintorínov.
- Opatrenie 6.2.2.13 Rekonštrukcia domu smútku.
- Opatrenie 6.2.2.14 Rekonštrukcia obecného cintorína.
- Opatrenie 6.2.2.15 Výsadba izolačnej zelene pozdĺž hlavnej cesty.
- Opatrenie 6.2.2.16 Zriadenie káblovej televízie.

7.3 Životné prostredie

Ciele a opatrenia

Cieľ 6.3.1 Nakladanie s komunálnym a drobným stavebným odpadom

- 0 Opatrenie 6.3.1.1 V súlade s prijatými koncepciami zabezpečiť permanentné znižovanie podielu skladovanej časti odpadov, k čomu organizovať mobilné zbery textílií, kovového odpadu, viacrstvových obalov nebezpečných odpadov.
- + Opatrenie 6.3.1.2 Zabezpečiť efektívnu separáciu komunálneho odpadu v obci.
- 0 Opatrenie 6.3.1.3 Rekultivácia skládok čierneho odpadu.
- + Opatrenie 6.3.1.4 Vypracovať program odpadového hospodárstva.

Ciele a opatrenia

Cieľ 6.3.2 Informovanosť a poradenstvo

- Opatrenie 6.3.2.1 Spracovať koncepciu zabezpečenia informovanosti, poradenstva a prevencie v oblasti ŽP. Trvale preferovať poradenstvo a prevenciu pred represiou.

Ciele a opatrenia

Cieľ 6.3.3 Ochrana a racionálne využívanie vôd

- 0 Opatrenie 6.3.3.1 Dostavba dažďovej kanalizačnej siete.
- 0 Opatrenie 6.3.3.2 Zabezpečiť dostatok kvalitnej pitnej vody, minimalizovať straty vo vodovodných sieťach.
- 0 Opatrenie 6.3.3.3 Dostavba splaškovej kanalizácie.
- Opatrenie 6.3.3.4 Výstavba ČOV.
- Opatrenie 6.3.3.5 Výstavba protizáplavových opatrení.
- Opatrenie 6.3.3.6 Údržba, regulácia a vyčistenie koryta potoka Nitrica.
- 0 Opatrenie 6.3.3.7 Rekonštrukcia vodovodnej siete.
- 0 Opatrenie 6.3.3.8 Zabezpečiť koryto vodného toku proti zosunom pôdy.

Ciele a opatrenia

Cieľ 6.3.4 Ochrana ovzdušia

- Opatrenie 6.3.4.1 Zabezpečiť zníženie produkovaných emisií hlavným zdrojom znečistenia – domácnosti.

7.4 Sociálna oblasť a zdravotníctvo

Ciele a opatrenia

Cieľ 6.4.1 Doplniť chýbajúcu infraštruktúru sociálnych zariadení v obci a zvýšiť ich kvalitu.

- Opatrenie 6.4.1.1 Vybudovať/zriadiť zariadenie poskytujúce sociálne služby (dom opatrovateľskej starostlivosti).
- Opatrenie 6.4.1.2 Zriadenie centra pre matky s deťmi.
- Opatrenie 6.4.1.3 Výstavba nájomných bytov v obci.



- Opatrenie 6.4.1.4 Výstavba denného stacionáru.
- Opatrenie 6.4.1.5 Výstavba hygienickej stanice a obecnej čistiarne.
- Opatrenie 6.4.1.6 Zriadenie klubu dôchodcov.
- Opatrenie 6.4.1.7 Vybudovať/zriadiť zariadenie poskytujúce sociálne služby (dom dôchodcov).
- Opatrenie 6.4.1.8 Zvýšenie kap. Klubu mlad.

Ciele a opatrenia

Cieľ 6.4.2 Zlepšiť úroveň poskytovania zdravotníckych a sociálnych služieb.

- 0 Opatrenie 6.4.2.1 Zlepšenie úrovne poskytovania domácej ošetrovateľskej starostlivosti, rozšírenie jej služieb o poskytovanie rehabilitačných cvičení.
- Opatrenie 6.4.2.2 Zabezpečiť aspoň raz mesačne poradňu v obci.
- Opatrenie 6.4.2.3 Zabezpečiť dostupnosť zdravotnej starostlivosti pre dospelých občanov.
- Opatrenie 6.4.2.4 Zabezpečovať komplexnú zdravotnú starostlivosť o starých ľudí a dlhodobo chorých.
- Opatrenie 6.4.2.5 Zvýšiť úroveň poskytovaných sociálnych služieb.
- Opatrenie 6.4.2.6 Podporiť služby pre marginalizované skupiny občanov a týrané ženy.
- Opatrenie 6.4.2.7 Zvyšovanie kvality zdravotníckych služieb.
- Opatrenie 6.4.2.8 Výstavba nového viacúčelového zdravotného strediska.

Ciele a opatrenia

Cieľ 6.4.3 Zlepšiť úroveň poskytovania zdravotníckych a sociálnych služieb.

- Opatrenie 6.4.3.1 Realizácia vzdelávacích kurzov v oblasti malého podnikania.
- Opatrenie 6.4.3.2 Podpora klientov formou individuálneho poradenstva, posudzovania individuálnych schopností a vypracovávaní individuálnych akčných plánov a rozvoj celoživotného poradenstva.
- Opatrenie 6.4.3.3 Podpora poradensko-vzdelávacích aktivít zameraných na získavanie sociálnych zručností pri hľadaní si zamestnania a komunikácie s potenciálnym zamestnávateľom pre znevýhodnených uchádzačov o zamestnanie.

7.5 INFORMATIZÁCIA OBCE

Ciele a opatrenia

Cieľ 6.5.1 Budovanie a rozvoj informačnej infraštruktúry.

- 0 Opatrenie 6.5.1.1 Rozvoj infraštruktúry informačných systémov samosprávy.
- 0 Opatrenie 6.5.1.2 Zavádzanie efektívnych elektronických služieb poskytovaných na úrovni samosprávy.
- 0 Opatrenie 6.5.1.3 Podpora využívania Internetu v obci.

Ciele a opatrenia

Cieľ 6.5.2 Zvýšenie počítačovej gramotnosti obyvateľov a pracovníkov samosprávy.

- 0 Opatrenie 6.5.2.1 Podpora zvyšovania počítačového vedomia u pracovníkov samosprávy.
- 0 Opatrenie 6.5.2.2 Podpora zvyšovania počítačového vedomia u obyvateľov obce.
- 0 Opatrenie 6.5.2.3 Podpora vzdelávacích aktivít zameraných na zvyšovanie zručností a vedomostí o internete a motiváciu k používaniu internetu a elektronických služieb.

7.6 Školstvo a šport

Ciele a opatrenia

Cieľ 6.6.1 Budovanie a rozvoj školskej infraštruktúry.

- 0 Opatrenie 6.6.1.1 Rekonštrukcia budovy materskej školy – výmena sklenených výplní, zateplenie budovy.
- 0 Opatrenie 6.6.1.2 Rekonštrukcia strechy materskej školy.
- 0 Opatrenie 6.6.1.3 Rekonštrukcia vonkajších ihrísk materskej školy.
- 0 Opatrenie 6.6.1.4 Rekonštrukcia sietí v škole, rekonštrukcia sociálnych zariadení.
- + Opatrenie 6.6.1.5 Vytváranie podmienok na rozšírenie mimoškolskej činnosti.
- + Opatrenie 6.6.1.6 Výstavba detských ihrísk.
- 0 Opatrenie 6.6.1.7 Rekonštrukcia školského areálu.
- 0 Opatrenie 6.6.1.8 Zriadenie nových počítačových učební.
- + Opatrenie 6.6.1.9 Vybavenie miestností prezentačnou technikou.
- Opatrenie 6.6.1.10 Zriadenie základnej umeleckej školy.
- Opatrenie 6.6.1.11 Rekonštrukcia priestorov školských dielní.
- Opatrenie 6.6.1.12 Zriadenie odborných učební v základnej škole.
- Opatrenie 6.6.1.13 Zriadenie centra voľného času.
- Opatrenie 6.6.1.14 Rekonštrukcia budovy základnej školy – výmena sklenených výplní, zateplenie budovy.
- Opatrenie 6.6.1.15 Rekonštrukcia interiérov budovy základnej školy – dlažby, obklady, sociálne zariadenia.
- Opatrenie 6.6.1.16 Rekonštrukcia sietí v škole, rekonštrukcia sociálnych zariadení.

Ciele a opatrenia

Cieľ 6.6.2 Trvalé skvalitňovanie vyváženej ponuky výkonnostného a rekreačného športu.

- Opatrenie 6.6.2.1 Výstavba viacúčelového ihriska.
- Opatrenie 6.6.2.2 Výstavba športovej infraštruktúry.
- Opatrenie 6.6.2.3 Výstavba chodníkov pre korčuliarov.
- + Opatrenie 6.6.2.4 Vytváranie materiálnych a finančných podmienok na rozvoj výkonnostného a rekreačného športu v obci.
- + Opatrenie 6.6.2.5 Podpora organizácie športových podujatí regionálneho významu.
- + Opatrenie 6.6.2.6 Podpora športových aktivít zdravotne postihnutých občanov.
- + Opatrenie 6.6.2.7 Podporovať talentovanú mládež.



- + Opatrenie 6.6.2.8 Spolupracovať s občianskymi združeniami, inými právnickými a fyzickými osobami, pôsobiacimi v oblasti telesnej kultúry.
- + Opatrenie 6.6.2.9 Zriadenie športových klubov.
- + Opatrenie 6.6.2.10 Rozvoj mimoškolskej činnosti – športové kluby, turistika, kultúrne krúžky.
- 0 Opatrenie 6.6.2.11 Rekonštrukcia existujúcej športovej infraštruktúry v obci – rekonštrukcia a dostavba futbalového areálu.
- Opatrenie 6.6.2.12 Výstavba športových zariadení pre deti a mládež.
- Opatrenie 6.6.2.13 Výstavba relaxačných zariadení pre deti a mládež.

7.7 Kultúra

Ciele a opatrenia

- Cieľ 6.7.1 Zachovanie kultúrno–historického potenciálu obce a rozvoj kultúrnych, informačných a voľnočasových aktivít v nadväznosti na rozvoj cestovného ruchu na regionálnej a miestnej úrovni.
- Opatrenie 6.7.1.1 Zriadenie multifunkčného kultúrneho zariadenia – rekonštrukcia domu kultúry.
 - 0 Opatrenie 6.7.1.2 Rekonštrukcia tradičnej architektúry a zriadenie stálych expozícií z pôvodného štýlu života obyvateľov regiónu.
 - Opatrenie 6.7.1.3 Prepojiť obce so subjektami cestovného ruchu, agroturistiky.
 - Opatrenie 6.7.1.4 Budovanie remeselníckych dvorov.
 - Opatrenie 6.7.1.5 Vybudovanie turistických a náučných trás pre žiakov, študentov, rodiny s deťmi, priemerných aj náročných klientov s využitím kultúrno – historického, folklórneho aj prírodného bohatstva.
 - + Opatrenie 6.7.1.6 Zachovanie a rozvoj ľudových tradícií (folklórny tanec, hudba a spev, ľudové remeslá, ľudový odev a doplnky, pôvodné bývanie a hospodárenie) a ich maximálne využitie v cestovnom ruchu a agroturistike.
- 0 Opatrenie 6.7.1.7 Zriadenie pamätnej izby.
- + Opatrenie 6.7.1.8 Organizovanie pravidelných kultúrnych podujatí – Deň obce, Hody, atď..
 - Opatrenie 6.7.1.9 Výstavba viacúčelovej budovy kostola.
 - Opatrenie 6.7.1.10 Založenie folklórneho súboru a folklórnej speváckej skupiny.
 - + Opatrenie 6.7.1.11 Zvýšenie kvality knižničných služieb.
 - + Opatrenie 6.7.1.12 Výstavba skanzenu – pále nice.
 - + Opatrenie 6.7.1.13 Výstavba otvoreného pódia.

Ciele a opatrenia

- Cieľ 6.7.2 Organizačné zabezpečenie
- + Opatrenie 6.7.2.1 Spracovať kalendár kultúrnych podujatí na celý rok, tento priebežne aktualizovať. Rozšíriť žánrovú ponuku s orientáciou na hodnotný kultúrny prínos.

Ciele a opatrenia

- Cieľ 6.7.3 Propagácia v oblasti kultúry
- Opatrenie 6.7.3.1 Spracovať globálnu koncepciu „propagácie“ histórie obce v multimediálnej forme.
 - Opatrenie 6.7.3.2 Spracovať komplexný informačný bulletin o historickom vývoji a tradíciách obce pre školy aj subjekty cestovného ruchu.
 - + Opatrenie 6.7.3.3 Propagácia kultúry na Internete prostredníctvom www stránky obce.

7.8 Cestovný ruch a Public relations

Ciele a opatrenia

- Cieľ 6.8.1 Účinná propagácia obce.
- + Opatrenie 6.8.1.1 Aktualizácia samostatnej www stránky obce.
 - Opatrenie 6.8.1.2 Spracovať globálnu koncepciu propagácie obce v multimediálnej forme.
 - Opatrenie 6.8.1.3 Spracovať koncepciu regionálnej spolupráce s okolitými turistickými lokalitami a domácimi i zahraničnými CK.
 - + Opatrenie 6.8.1.4 Podpora budovania informačných tabúl v obce.

Ciele a opatrenia

- Cieľ 6.8.2 Rekreačno - relaxačné zázemie obce.
- Opatrenie 6.8.2.1 Výstavba oddychovej zóny s jazerom, športovými ihrskami a lavičkami na východnom okraji obce.
 - Opatrenie 6.8.2.2 Výstavba náučných chodníkov a inštalácia informačných tabúl.
 - Opatrenie 6.8.2.3 Podpora vytvárania nových atraktivít v obci.
 - + Opatrenie 6.8.2.4 Podpora obnovy pamiatkových území, tematických kultúrnych trás a rekonštrukcia kultúrnych a historických objektov a zariadení so zámerom ich využitia na účely cestovného ruchu.
 - + Opatrenie 6.8.2.5 Podpora budovania nových a modernizácia existujúcich zariadení cestovného ruchu.

3 SWOT ANALÝZY

Nasledujúca SWOT analýza sa zameriava na silné, slabé stránky, príležitosti a riziká prioritných rozvojových oblastí. Na ich základe budú formulované hlavné rozvojové ciele.

Analýza SWOT



Sledovať a vyhodnocovať vývojové trendy v regióne v neustále sa meniacom vonkajšom prostredí, identifikovať trend sociálno-ekonomického rozvoja, alebo smer vývoja ako príležitosť alebo hrozbu, je v súčasnosti pre obec Nitrica nevyhnutnosť. To, čo sa na prvý pohľad zdá ako príležitosť, ňou vo vzťahu k zdrojom obce, kultúre, ľudským zdrojom, životnému prostrediu a hospodárstvu, uplatňovanej stratégii vôbec nemusí byť.

Nástrojom pre celkovú analýzu vonkajších a vnútorných činiteľov je SWOT analýza. Predstavuje kombináciu dvoch analýz, S - W a O - T. Účelom SWOT analýzy je posúdenie vnútorných predpokladov podniku k uskutočneniu určitého rozvojového zámeru a podrobenie rozboru i vonkajších príležitostí a obmedzení určované potrebami obyvateľov a subjektov v rámci obce. Na jej základe môže obec prikrčiť k formulácii špecifických cieľov.

Schéma SWOT analýzy:

		S - silné stránky		W - slabé stránky	
		1.		1.	
		2.		2.	
		
		10.		10.	
O - príležitosti					
1.		1.	Stratégia SO	1.	Stratégia WO
2.		2.		2.	
...		
10.		10.		10.	
T - hrozby					
1.		1.	Stratégia ST	1.	Stratégia WT
2.		2.		2.	
...		
10.		10.		10.	

SO – využiť silné stránky na získanie konkurenčnej výhody

WO – prekonať slabiny využitím príležitostí

SW – využiť silné stránky na čelenie hrozbám

WT – minimalizovať náklady a čeliť hrozbám

Analýza príležitostí a rizík - O-T

O – T analýza umožňuje rozlíšiť atraktívne príležitosti v obci, ktorá skrýva potenciál územia a ktoré môžu obci priniesť výhody pri dosahovaní vyváženého rastu. Súčasne tiež nabáda k zamysleniu nad problémami, s ktorými bude obec riešiť v rámci Integrovannej stratégie.

Znamená to teda, že obec musí sledovať významné sily makroprostredia (demografické, ekonomické, technologické, politické, legislatívne, sociálne a kultúrne) a tiež tých účastníkov mikroprostredia, ktorí ovplyvňujú jej schopnosť dosiahnuť v regióne prospech (neziskové organizácie, orgány miestnych samospráv, podnikateľské subjekty, miestni aktéri a verejnosť).

Príležitosti sú posudzované z hľadiska ich atraktívnosti a pravdepodobnosti úspechu. Pravdepodobnosť, že obec dosiahne úspech pri ekonomickom raste, nezávisí len od jej konkurenčnej sily, oproti konkurenčným regiónom, ale aj od toho či je táto sila v porovnaní s konkurenciou väčšia.

V rámci analýzy SWOT sa obec koncentruje na identifikáciu potenciálnych príležitostí – existencia stabilného hospodárskeho prostredia, kvalitné životné prostredie, prírodný potenciál, historicko-kultúrne hodnoty, rozvinutá sieť inštitúcií verejných služieb, objekty cestovného ruchu..

Kvadrant 1 pozostáva z príležitosti ponúkajúcich najvyšší úžitok pre obec, preto by sa mal manažment obce sústrediť na tieto aktivity. Naopak, príležitosti v kvadrante 4 sú buď príliš malé, alebo ich obec nebude vedieť dostatočne využiť. Príležitosti v kvadrante 2 a 3 sú zaujímavé len v prípade, že existuje možnosť zvýšenia ich atraktívnosti alebo pravdepodobnosti úspechu.

		Matica príležitostí Pravdepodobnosť úspechu				Matica rizík Pravdepodobnosť nastatia	
		vysoká	nízka			vysoká	nízka
Atraktívnosť	vysoká	1	2	Vážnosť	vysoká	1	2
	nízka	3	4		nízka	3	4



Riziká sú klasifikované z hľadiska ich vážnosti a pravdepodobnosti výskytu. Pri analýze okolia z hľadiska možných hrozieb je potrebné zamerať sa na potenciálne hrozby. Riziká z 1. kvadrantu môžu obec vážne zraniť, preto treba pripraviť plán strategických aktivít, keďže pravdepodobnosť ohrozenia je vysoká. Riziká v 2. a 3. kvadrante treba podrobiť dôkladnému skúmaniu v prípade, ak sa stávajú kritickými, netreba však zostavenie plánu eventúálnych alternatív. Riziká v 4. kvadrante sú malé a väčšinou ich možno ignorovať. Spojením hlavných príležitostí a rizík, ktoré ovplyvňujú rozvoj obce, sa stratégovia snažia zistiť mieru celkovej atraktívnosti trhu. Existujú štyri možnosti:

- *Ideálny rozvoj*, ktorý sa vyznačuje mnohými príležitosťami, ale iba niekoľkými (ak vôbec nejakými) rizikami.
- *Špekulatívny rozvoj*, vyznačujúce sa vysokými príležitosťami i vysokými rizikami.
- *Zrelý rozvoj*, vyznačuje sa nízkymi príležitosťami i nízkymi rizikami.
- *Problémový rozvoj*, má nízke príležitosti, ale vysoké riziká.

Externé prostredie vytvára nielen príležitosti, ale prezentuje aj sériu rizík. Riziko je výzva, poukazuje na nevýhodný trend vývoja vo vonkajšom prostredí, ktorý v prípade pasívnej reakcie zo strany podniku ohrozí jeho trhovú pozíciu.

Analýza silných a slabých stránok – S-W analýza

Hodnotenie vplyvu vonkajších činiteľov, vykonávané so zámerom stanoviť ciele obce, musí byť doplnené rozborom vnútorných činiteľov. Viaceré regióny dnes aj poznajú príležitosti, ktoré im potenciál ponúka, avšak chýba im schopnosť ich využiť. Na základe analýzy silných a slabých stránok vie obec stanoviť, čo je z hľadiska súčasnej a očakávanej situácie rozumné konať. Za dôležité znaky konkurenčnej sily obce sa považuje – kvalitné ľudské zdroje, rozvinuté podnikateľské prostredie, dobrý prírodný potenciál, výhodná poloha a dopravná dostupnosť, a iné.. Za dôležité znaky konkurenčnej slabosti sa považuje – strácanie pozície voči konkurenčným regiónom, nedostatok finančných zdrojov na rozvoj, klesajúca demografická krivka, vysoká nezamestnanosť, zlý technický stav základnej infraštruktúry atď. Pri hodnotení silných a slabých stránok je potrebné každý faktor odstupňovať podľa dôležitosti (rozhodujúca silná stránka, marginálna silná stránka, neutrály faktor, rozhodujúca slabá stránka, marginálna slabá stránka) a podľa intenzity jeho vplyvu - výkonu (vysoký, stredný, nízky). Výsledok spojenia stupňa výkonu a dôležitosti predstavuje štyri možné alternatívy:

		Matica výkonu a dôležitosti	
		Výkon	
Dôležitosť	vysoká	vysoký	nízky
		nízka	1 Sústrediť snahu
		3 Nízka priorita	4 Možné nadmerné investovanie

Kvadrant 1 pozostáva z oblastí, ktoré sú dôležité, ale v ktorých obec momentálne vykazuje slabý výkon, preto sa musí sústrediť na posilnenie týchto oblastí. *Kvadrant 2* pozostáva z oblastí, v ktorých je síce mesto úspešné, ale do budúcnosti si musí túto úspešnosť udržať. *Kvadrant 3* tvoria oblasti, ktoré nie sú dôležité, zdokonalenia v tomto kvadrante majú nízku prioritu. V *kvadrante 4* nie sú dôležité oblasti, pričom rozvoj a snaha sú zbytočne silné. Na základe tejto analýzy je zrejmé, že silné stránky sa nemusia vždy pretransformovať do konkurenčnej výhody obce. Dôvodov, prečo je to tak, je niekoľko, pričom najčastejšími obyvateľmi vnímaná nízka dôležitosť poskytovaných služieb a bodov rozvoja. Identifikácia silných miest obce je možná len na základe porovnania s ich hlavnými konkurentmi v regióne. Ani sústredenie sa na prekonanie všetkých slabých stránok nemusí priniesť očakávaný efekt, pretože náklady potrebné na ich transformovanie do silnej stránky sa nemusia vrátiť. Pozornosť treba venovať príležitostiam, v ktorých má obec najviac silných stránok, alebo oblastiam, v ktorých sa vzhľadom na veľkú príležitosť a potenciálnu návratnosť investícií ukazuje efektívne vytvorenie nových silných stránok. Príklady z praxe uvádzajú, že i málo rozvinutý región má popri slabých miestach aj silné miesta, ktoré pokiaľ dokáže správne identifikovať a využiť, vytvárajú predpoklady pre trvalý a vyrovnaný sociálno-ekonomický rozvoj. Nasledujúce grafy prezentujú pohľad obyvateľov a poslancov na silné a slabé stránky obce Nitrica a kvalitu života v obci.

3.1 HOSPODÁRSTVO A VEDECKO-TECHNICKÝ ROZVOJ

Silné stránky	Slabé stránky
----------------------	----------------------



<ul style="list-style-type: none"> - poľnohospodárska pôda zaberajúca cca. 31,9 % katastra obce, - celkovo 9 podnikateľských subjektov – právnické osoby, - zastúpených 5 slobodných povolání, - celkový počet fyzických osôb podnikateľov – 73 v roku 2014, - narastajúci počet podnikateľských subjektov, - fungujúce poľnohospodárske podniky, - rozšírená rastlinná a živočíšna výroba, - rozvinutá sieť maloobchodu – potravinárske a nepotravinárske predajne, - rozvinutá sieť ostatných komerčných služieb, - rýchla dostupnosť okresného mesta Prievidza, - existencia prevádzok predajní zmiešaného tovaru, - existencia servisných prevádzok a opravovní, - veľké plochy hospodárskych lesov v katastru – 1528 ha, 	<ul style="list-style-type: none"> - nevybudovaná obecná tržnica, - nerozvinutý pracovný trh v obci a v celej lokalite Prievidze, - nedostatok výrobných zariadení v obci má vplyv na ponuku pracovných príležitostí, - nízke možnosti zamestnania v obci, - nízke priemerné mzdy v regióne, - útlm stavebnej výroby, - stagnácia podnikateľskej sféry, nerozvíjajúce sa MaSP, - nezáujem mladých ľudí o podnikanie, - vysoká miera nezamestnanosti žien, mladých a obyvateľov po 50 roku života, - nízke priemerné mzdy v poľnohospodárstve a lesníctve,
Príležitosti	Ohrozenia
<ul style="list-style-type: none"> - podpora malých podnikateľov v oblasti služieb, - využitie polohového potenciálu obce Nitrica s výhodnou polohou vo vzťahu dostupnosť okresného mesta Prievidza po ceste II. triedy, - orientovanie sa na služby bez negatívnych účinkov na životné prostredie, využívanie existujúcich plôch a areálov formou intenzifikácie ich územia a efektívnym využitím existujúceho objektového fondu, - preferovanie a profilovanie hospodárskej základne pre rozvoj malého a stredného podnikania s orientáciou na rozvoj tradičných foriem výroby, - skvalitnenie prostredia obšlužných a prevádzkových areálov (prípadne nové prevádzky) - vytváranie podmienok pre šport, turistiku a oddych, rozvoj infraštruktúry a podmienok pre ďalšie bývanie, - možnosť získania finančných prostriedkov z fondov EU, - rozvoj environmentálne vhodných technológií, - vytvorenie nových pracovných miest najmä v malom podnikaní a službách, 	<ul style="list-style-type: none"> - zvýšená regionálna konkurencia a recesia v oblasti profilových odvetví vhodných pre Nitricu (lesníctvo, poľnohospodárstvo, výroba), - tlak na intenzívny hospodársky rozvoj a zhodnocovanie investičného potenciálu (nezastavané lokality, prírodné prostredie), - pomalá a nákladná výstavba, modernizácia a rekonštrukcia technickej infraštruktúry, - administratívne opatrenia obmedzujúce plnohodnotný rozvoj cestovného ruchu, - veľká administratívna náročnosť pre získanie financií zo štátnych dotácií a z fondov EU, - nedostatok investičného kapitálu, - neochota investorov o regiónu,

Schéma SWOT analýzy:

	S silné stránky	W slabé stránky
O príležitosti	Stratégia SO 13	Stratégia WO 10 3 9
T hrozby	Stratégia ST 4 7	Stratégia WT

V oblasti hospodárstva dochádza k prevahe silných stránok. Je nevyhnutné zabezpečiť využitie silných stránok na elimináciu slabých stránok. Riešenie môže byť využitím potenciálu existujúcej infraštruktúry a plôch pre možný rozvoj priemyselných zón.

3. 2. DOPRAVA A KOMUNIKÁCIE

Silné stránky	Slabé stránky
<ul style="list-style-type: none"> - prechádzajúca cesta medzinárodného významu E572, - dostatočne vybudovaná cestná sieť v zastavanom území obce, - dostatočné pokrytie zastávkami SAD, - zabezpečená hromadná preprava osôb SAD, - čiastočne zrekonštruované povrchy miestnych komunikácií, - vybudované odstavné plochy v centre obce pred budovami OČÚ, na námestí a športovou infraštruktúrou, 	<ul style="list-style-type: none"> - nedostatok spojov do okresného mesta Prievidza v ranných hodinách, - nedostupná železničná doprava v obci ani jej okolí, - absencia prechodov pre chodcov na frekventovaných miestach, - nevyhovujúci stav chodníkov pre peších, - potrebná rekonštrukcia cesty III. triedy, - nedostatok parkovacích miest, - potrebné rozšírenie chodníkov pre peších,
Príležitosti	Ohrozenia
<ul style="list-style-type: none"> - revitalizácia verejných komunikačných priestorov, 	<ul style="list-style-type: none"> - malá miera podpory miest a obcí zo strany štátu,



<ul style="list-style-type: none"> - vybudovanie chodníkov pozdĺž miestnych komunikácií a štátnej ceste III. tr., - možnosť získania finančných prostriedkov z fondov EÚ, - využitie významnej geografickej polohy územia z hľadiska prechádzajúcich dopravných koridorov, - vybudovanie spevnených komunikácií na základe pozemkových úprav, 	<ul style="list-style-type: none"> - zhoršujúci sa stav obecných stavieb a komunikácií, - nevýhodné podmienky čerpania prostriedkov z EÚ fondov, - nevýhodné podmienky čerpania úverových zdrojov z komerčných bánk, - zvyšujúce sa náklady na údržbu a opravy cestnej infraštruktúry, - oneskorená výstavba a modernizácia cestnej siete, - zhoršenie dopravnej obsluhy, - trvalý presun cestujúcich z verejnej osobnej dopravy na individuálnu dopravu,
---	--

Schéma SWOT analýzy:

	S silné stránky	W slabé stránky
O príležitosti	Stratégia SO 6	7 Stratégia WO 5
T hrozby	1 Stratégia ST 8	1 Stratégia WT

V oblasti technickej infraštruktúry výrazne prevládajú slabé stránky nad silnými. Odporúča sa využiť stratégia ST - kde musí obec prekonať slabiny využitím príležitostí, hlavne možnosťou využitia čerpania nenávratných finančných prostriedkov národných ako aj nadnárodných.

3.3 TECHNICKÁ INFRAŠTRUKTÚRA

Silné stránky	Slabé stránky
<ul style="list-style-type: none"> - vybudovaná sieť miestneho rozhlasu, - vybudovaný verejný vodovod v správe – Stredoslovenskej vodárenskej prechádzkovej spoločnosti, a.s., - obec Nitrica je napojená na el. energiu zo vzdušných VN linky 22 kV, - dostatok vybudovaných transformátorových staníc, - možnosť dostavby plôch IBV, - vybudované 2 cintoríny s dostatočnou kapacitou, - hasičská zbrojnica dostupná v centre obce, - fungujúci hasičský zbor, - vybudovaná rozvodná sieť plynu, 	<ul style="list-style-type: none"> - zlý technický stav vodovodného potrubia, - chýbajúce osvetlenie popri niektorých komunikáciách obce, - nedostatočné osvetlenie v bočných častiach obce, - nevybudovaný bezbariérový prístup do OcÚ, - nevyhovujúci stav priestoru obecných cintorínov, - zastaralosť a opotrebovanosť infraštruktúry, - prevaha nadzemných vedení nad podzemnými- obmedzenia ochranných pásiem,
Príležitosti	Ohrozenia
<ul style="list-style-type: none"> - rekonštrukcia verejného osvetlenia, zníženie energetickej náročnosti a jeho rozšírenie na neosvetlené časti obce, - kompletná rekonštrukcie vzdušnej elektrickej rozvodnej siete, - rekonštrukcia vodovodnej siete, - zavedenie elektrických, plynových, vodovodných a kanalizačných prípojok do nových častí IBV, - možnosť získania finančných prostriedkov z fondov EÚ, - využitie významnej geografickej polohy územia z hľadiska prechádzajúcich dopravných koridorov, - rozvoj ďalších telekomunikačných a dátových služieb v konkurenčnom prostredí, 	<ul style="list-style-type: none"> - malá miera podpory miest a obcí zo strany štátu, - zhoršujúci sa stav obecných stavieb a komunikácií, - nevýhodné podmienky čerpania prostriedkov z EÚ fondov, - nevýhodné podmienky čerpania úverových zdrojov z komerčných bánk, - stavebné a legislatívne prekážky a nevysporiadanosť pozemkov v intraviláne,

Schéma SWOT analýzy:

	S silné stránky	W slabé stránky
O príležitosti	Stratégia SO 8	7 2 Stratégia WO 7
T hrozby	1 Stratégia ST	5 Stratégia WT



--	--	--

V oblasti technickej infraštruktúry výrazne prevládajú slabé stránky nad silnými. Odporúča sa využiť stratégia SO – kde musí obec prekonať slabiny využitím príležitostí, hlavne možnosťou využitia čerpania nenávratných finančných prostriedkov národných ako aj nadnárodných.

3.4 ODPADOVÉ HOSPODÁRSTVO

Silné stránky	Slabé stránky
<ul style="list-style-type: none"> - kvalitná legislatíva pre nakladanie s KO a DSO, spracovaný POH obce Nitrica na roky 2011-2015, - zabezpečený odvoz TKO, - v obci je vybudovaný systém separovaného zberu odpadu základných druhov, - vybudované miesta pre triedenie separovaného odpadu, - čiastočne riešená likvidácia BRKO, 	<ul style="list-style-type: none"> - neukončená výstavba splaškovej kanalizačnej siete s centrálnou ČOV, - nedobudovaná kanalizačná sieť, - nedostatok odpadových nádob na zmiešaný komunálny odpad a separovaný zber, - existencia čiernych skládok, - nízka miera vynútiteľnosti práva v oblasti ŽP, - potrebné doriešenie technicko-organizačné zabezpečenie zberu biologicky rozložiteľných odpadov z domácností, - čierne skládky ako finančné bremeno obce,
Príležitosti	Ohrozenia
<ul style="list-style-type: none"> - dostavba kanalizačnej siete s ČOV v obci, - dostavba dažďovej kanalizačnej siete, - modernizácia obecného kompostoviska, - obstaranie potrebných mechanizmov, - zabezpečiť efektívny separovaný zber v celej obci, - možnosti materiálového, resp. energetického využitia odpadov pri rešpektovaní duálnych vlastností odpadov, - dôsledné plnenie kvalitatívne stanovených cieľov v oblasti odpadového hospodárstva, - odstránenie zdrojov znečistenia povrchových a podzemných vôd, - zvýšiť právne vedomie obyvateľstva vo sfére životného prostredia, - rozvoj ekologického poľnohospodárstva a ekologizácia priemyselnej výroby, - možnosti získania finančných prostriedkov z fondov EÚ, - dodržiavanie noriem EÚ v oblasti produkcie znečisťujúcich látok v priemysle, 	<ul style="list-style-type: none"> - ohrozená kvalita povrchových vôd potoka Nitrica, - znečistenie korýt odpadom, - zhoršenie zdravotného stavu obyvateľstva, - znečistenie ovzdušia veľkými zdrojmi znečistenia alokovaných v meste Prievidza, Nováky, - dopady na zdravotný stav obyvateľov, - zníženie biodiverzity v lokalite Hornej Nitry, - nárast množstva vyvázaných odpadov, pretrvávajúce vykurovanie hlavne tuhými palivami, - nárast množstva vyvázaných odpadov, - nízka disciplína pri nakladaní s odpadmi, - neriešenie problému existencie „čiernych“ skládok,

Schéma SWOT analýzy:

	S silné stránky	W slabé stránky
O príležitosti	Stratégia SO 6	Stratégia WO 7 6 12
T hrozby	Stratégia ST 3 10	Stratégia WT

V prípade životného prostredia prevládajú slabé stránky nad silnými. Je to dôsledok nedobudovaného systému na likvidáciu a čistenie odpadových vôd. Odporúča sa využitie stratégie WT – čeliť hrozbám využitím silných stránok a príležitostí.

3.5 ŽIVOTNÉ PROSTREDIE

Silné stránky	Slabé stránky
<ul style="list-style-type: none"> - kvalitná legislatíva pre nakladanie s KO a DSO, - zabezpečený odvoz TKO, - relatívne stabilný objem produkovaného odpadu, 	<ul style="list-style-type: none"> - nedoriešené protizáplavové opatrenia, - znečistenie vodného toku Nitrica, - nevyhovujúci technický stav tepelného hospodárstva,



<ul style="list-style-type: none"> - plynofikácia obce, - prechádzajúci vodný tok – hydrokoridor – Nitrica, - veľké plochy lesov v katastri obce, - vybudovaný zberný dvor, 	<ul style="list-style-type: none"> - čistotu ovzdušia nepriaznivo ovplyvňuje dosah produkcie exhalátov z výroby v okresnom meste Prievidza, Nováky, malé zdroje znečistenia ovzdušia - bodové zdroje z lokálnych kúrenísk, - nepriaznivé podmienky pre rozptyl exhalátov, - náchylnosť na vodnú eróziu v celom rozsahu veľkoplošne obrábanej pôdy, - prejazd poľnohospodárskych strojov po miestnych komunikáciách, - spaľovanie rastlinného odpadu na vlastných pozemkoch obyvateľov, - zdrojom negatívnych účinkov dopravy na životné prostredie územia obce je zdrojová a cieľová doprava, - lesy postihnuté exhalátmi – vysoké imisné zaťaženie a nesprávne hospodárske postupy, - lykožrútom poškodené smrekové monokultúry,
Príležitosti	Ohrozenia
<ul style="list-style-type: none"> - ekologizácia energetickej výroby, - rozvoj ekologického poľnohospodárstva a ekologizácia priemyselnej výroby, - možnosti získania finančných prostriedkov z fondov EU, - regulácia koryt miestnych potokov a revitalizácia ich okolia, - odstránenie zdrojov znečistenia povrchových a podzemných vôd ohrozujúcich zdroje vody, - zvýšiť právne vedomie obyvateľstva vo sfére životného prostredia, 	<ul style="list-style-type: none"> - zhoršujúci sa stav životného prostredia v dôsledku hospodárskej činnosti v regióne Hornej Nitry, - ohrozená kvalita podzemných a povrchových vôd, - zhoršenie zdravotného stavu obyvateľstva, - znečistenie ovzdušia veľkými zdrojmi znečistenia, - dopady na zdravotný stav obyvateľov, - zníženie biodiverzity, - hrozba zníženia kvality životného prostredia v dôsledku výstavby z hľadiska kvantity a kvality - nadmerná zástavba výšková, plošná, nevhodná funkčná skladba plôch - tlak na životné prostredie a pôvodnú krajinu, urbanizácia krajiny, - radikalizácia zmien v životnom prostredí na miestnej a globálnej úrovni (povodne, veterné smršte, otepľovanie, klimatické zmeny,

Schéma SWOT analýzy:

	S silné stránky	W slabé stránky
O príležitosti	Stratégia SO 7	Stratégia WO 12 2 6
T hrozby	Stratégia ST 1	Stratégia WT 10

V prípade životného prostredia prevládajú slabé stránky nad silnými. Je to dôsledok nedobudovaného systému na likvidáciu a čistenie odpadových vôd a existenciou záťažových prevádzok v Trenčianskom kraji. Odporúča sa využitie stratégie SO – prekonať slabiny využitím príležitostí a minimalizovať náklady súvisiace so slabými stránkami.

3.6 SOCIÁLNA OBLASŤ A ZDRAVOTNÍCTVO

Silné stránky	Slabé stránky
<ul style="list-style-type: none"> - zabezpečená opatrovateľská služba, - stavebno-technický stav bytového fondu je prevažne dobrý a vyhovujúci, - funkcia osobitného príjemcu sociálnych dávok, - stretnutia dôchodcov, intenzívna klubová činnosť - uvítanie do života novorodencov obce, príspevok obce - pomoc v krízových situáciách (živelná pohroma, rodinná tragédia...), - existencia ambulancie praktického lekára pre deti a dospelých, 	<ul style="list-style-type: none"> - neexistencia stomatologickej ambulancie a dentálnej hygieny, - absencia komerčnej lekárne, - chývajúci domov sociálnych služieb, - absencia gynekologickej ambulancie, - nedostatočne riešená základná zdravotná starostlivosť, - v súčasnosti stagnujúca bytová výstavba, - nedostatok bytov pre mladé rodiny s deťmi, - nedostatočná podpora osobnej starostlivosti o deti pri zosúladovaní pracovného a rodinného života, - nedostatok a opotrebovanosť priestorov pre mládež a dorast, na voľnočasové aktivity - nedoriešená sociálna sieť, - zastaralosť a opotrebovanosť bytového fondu, - nedostatok zdrojov na skvalitňovanie sociálneho zázemia,



Príležitosti	Ohrozenia
<ul style="list-style-type: none"> - možnosť použitia 2% daní daňových subjektov na prioritné potreby zdravotníctva, - zakladanie mimovládnych neziskových organizácií poskytujúcich všeobecne prospešné služby, - zlepšujúca sa infraštruktúra a lepšie prepojenie trhov práce na susediace trhy práce, - rozšírenie aktívnych opatrení na trhu práce na podporu vzdelávania a prípravy pre trh práce a na podporu zamestnávania v atypických formách pracovných vzťahov, najmä pre rodičov počas materskej dovolenky a rodičovskej dovolenky, podpora rozvoja sociálnych služieb, a iných opatrení, projektov a programov na podporu sociálneho začleňovania ohrozených skupín podľa ich špecifických potrieb, - možnosti získania finančných prostriedkov z fondov EU, 	<ul style="list-style-type: none"> - rast počtu obyvateľov v seniorskej kategórii, - zhoršujúca sa sociálna situácia niektorých skupín obyvateľstva, - zhoršovanie zdravotného stavu stredného veku, - rast počtu srdcovo-cievnych chorôb, - rast nádorových ochorení tráviaceho traktu, - vysoký výskyt alergických ochorení, - pokles výdavkov na preventívnu zdravotnú starostlivosť, - pretrvávajúce stereotypy v mobilitnom správaní sa pracovnej sily, - nízky záujem zamestnávateľov o prijímanie uchádzačov o zamestnanie na podporované pracovné miesta, - nedostatočný záujem zamestnávateľov o udržateľnosť vytvorených pracovných miest, - prehlbovanie chudoby u niektorých skupín populácie a reprodukcia chudoby, - zvyšujúci sa počet klientov odkázaných na pomoc iných nesystematickou preventívnou prácou v prirodzenom rodinnom a otvorenom prostredí, - zvyšujúce sa finančné náklady na sociálne služby,

Schéma SWOT analýzy:

	S silné stránky	W slabé stránky
O príležitosti	Stratégia SO 7	Stratégia WO 12
T hrozby	Stratégia ST 13	Stratégia WT 6

V tomto prípade prevláda vyrovnaná bilancia. Odporúča sa obci zabezpečovať nevyhnutné sociálne služby pre obyvateľov a ostatné služby ponechať poskytovateľom v meste Prievidza.

3.7 ŠKOLSTVO A ŠPORT

Silné stránky	Slabé stránky
<ul style="list-style-type: none"> - fungujúca materská škola, - existencia plnoorganizovanej základnej školy, - vysoká odbornosť vyučovania, - kvalifikovanosť pedagogických pracovníkov, - postupné využívanie inovačných prvkov do vyučovania, - individuálna integrácia žiakov ŠVVP, - kvalitná web stránka školy, - veľký výber záujmovej činnosti, - možnosť stravovania žiakov, dospelých aj cudzích strávníkov, - areál školy poskytujúci dostatočné športové a oddychové využitie pre žiakov i verejnosť, - účasť a úspešnosť žiakov v súťažiach, - ochoť pedagógov i nepedagogických pracovníkov ďalej sa vzdelávať, - orientácia pedagogických a nepedagogických pracovníkov na zlepšovanie pracovného prostredia, - dôraz na rýchly kontakt s rodičmi pri riešení vzdelávacích i výchovných problémov, - existujúci futbalový areál, - vybudované príslušenstvo k futbalovému areálu. - činné športové kluby, - existujúci poľovnícky revír, - existujúci rybársky revír, - existencia telocvične, - existencia fitnesscentra, 	<ul style="list-style-type: none"> - potrebné dovybavenie materskej školy, - klesajúci počet detí v materskej škole, - potrebné dovybavenie základnej školy, - klesajúci počet detí v základnej škole, - nevyhnutná revitalizácia vonkajších priestorov materskej školy, - nedostatok finančných prostriedkov na údržbu budov školy, - potrebná rekonštrukcia školskej kuchyne - nedostatok učebníc, - nedostatočný záujem detí a mládeže o šport a pohyb,
Príležitosti	Ohrozenia
<ul style="list-style-type: none"> - dovybavenie materskej školy, 	<ul style="list-style-type: none"> - vplyv nežiadúcich javov na deti a mládež (závislosti, konzumné



<ul style="list-style-type: none"> - dovybavenie základnej školy, - postupné zlepšovanie podmienok na kvalitnú výučbu žiakov, - získavanie finančných zdrojov cez projekty, - využívanie priestorov školy nielen na výchovno-vyučovaciu činnosť, - aplikácia nových poznatkov do vyučovania prostredníctvom vzdelávania, - budovanie partnerských vzťahov vo väzbe: učiteľ - žiak – rodič, spolupráca s médiami, - dobudovanie a vybavenie športových, športovo-rekreačných a oddychových plôch v obci Nitrica, - skvalitnenie existujúcich areálov a doplnenie nových areálov pre potreby obyvateľov obce, najmä so zameraním na deti a mládež, - vytváranie územných a priestorových podmienok pre realizáciu rozličných športových, rekreačných a oddychových aktivít, - zefektívnenie spolupráce s krajským mestom na regionálnej úrovni, - možnosť získania finančných prostriedkov z fondov EU, 	<ul style="list-style-type: none"> - kultúry...), - nedostatok finančných prostriedkov na údržbu existujúcich športových objektov, - nedostatočné materiálne zabezpečenie a podpora talentovanej mládeže v jednotlivých druhoch športov, - nárast sociálnej ohrozenosti mládeže, - nedostatok finančných prostriedkov na výstavbu nových športovo-rekreačných objektov, - nízka účasť rezortov, samosprávy a sociálnych partnerov na tvorbe obsahu vzdelávania,
--	---

Schéma SWOT analýzy:

	S silné stránky	W slabé stránky
O príležitosti	Stratégia SO 21	Stratégia WO 9 3 13
T hrozby	Stratégia ST 8	Stratégia WT 6

V oblasti vzdelávania je situácia vyrovnaná. Odporúča sa využitie stratégie *SO* – využiť silné stránky na prekonanie slabých a minimalizovať náklady súvisiace so slabými stránkami. V oblasti športu podporovať rekonštrukciu starej a výstavbu športovej infraštruktúry v obci. Je potrebné podporovať organizovanú športovú činnosť.

3.8 KULTÚRA

Silné stránky	Slabé stránky
<ul style="list-style-type: none"> - dlhoročná história obce, tradície, - rozvoj a uchovávanie kultúrnych tradícií a folklóru, - dobré kultúrne povedomie obyvateľov, - existencia kostola v obci, - existencia domu kultúry, - existencia obecnej knižnice, - rekonštrukcia tradičnej architektúry pre zriadenie pamätnej izby, 	<ul style="list-style-type: none"> - nie sú vytvorené dostatočné podmienky a tiež nie je záujem zo strany občanov pre lepšie zviditeľnenie a zachovanie ľudových tradícií a zvykov, - zlý technický stav domu kultúry, - absencia otvoreného amfiteátra pre kultúrne akcie, - chýbajúce tradičné, každoročne organizované kultúrne podujatia, - nerozvinutá kultúrna turistika, - slabá propagácia a reklama kultúrnych aktivít obce, - nedostatočné materiálne vybavenie na kultúrne a vzdelávacie podujatia, - chátrajúci stav kultúrnych pamiatok, - neexistencia zariadenie propagujúceho tradičné remeslá z okolia obce,
Príležitosti	Ohrozenia
<ul style="list-style-type: none"> - lepšia koordinovanosť a propagácia kultúrnych aktivít obce, - rekonštrukcia budovy domu kultúry a vybavenie interiérov, - rekonštrukcia kultúrnych pamiatok, - rozvoj sponzorovania kultúry, - obnova zanikajúcich tradícií, - vydanie multimediálnych propagačných materiálov o obci, jej kultúrnom dedičstve a tradícií, - zefektívnenie spolupráce s okolitými obcami na regionálnej úrovni, - možnosť získania finančných prostriedkov z fondov EU, 	<ul style="list-style-type: none"> - zmeny vo vnímaní tradičných hodnôt (pokles záujmu o niektoré hodnoty a tradície) - slabá podpora kultúry zo strany štátu a VÚC, - posun priorit mládeže ku konzumnej kultúre, - nedostatok finančných prostriedkov na šírenie miestnej kultúry za hranice katastrálneho územia obce,



Schéma SWOT analýzy:

	S silné stránky	W slabé stránky
O príležitosti	Stratégia SO 7	Stratégia WO 8 5
T hrozby	Stratégia ST 4	Stratégia WT 1

V oblasti kultúry je situácia vyrovnaná. Odporúča sa využitie stratégie *WO* – využiť príležitosti na prekonanie ohrození a minimalizovať náklady súvisiace so slabými stránkami. V oblasti kultúry podporovať výstavbu kultúrnej infraštruktúry a organizovanú kultúrnu činnosť.

3.9 PROPAGÁCIA A CESTOVNÝ RUCH

Silné stránky	Slabé stránky
<ul style="list-style-type: none"> - prírodné krásy v okolí obce, - veľký počet povrchových prírodných útvarov, - početné množstvo turistických chodníkov, - početné množstvo cykloturistických trás, - existencia poľovníckeho revíru, 	<ul style="list-style-type: none"> - chýba rekreačné zázemie obce, - nedostatočná propagácia goodwillu a CR obce, - neexistencia www stránky obce, - nedostatočné služby v oblasti cestovného ruchu, - slabá kooperácia s cestovnými kancelárkami, - slabá propagácia tradičných umení a remesiel v obci, - nedostatok športovísk potenciálne využiteľných návštevníkmi obce,
Príležitosti	Ohrozenia
<ul style="list-style-type: none"> - dobré možnosti (existencia lesných a poľných ciest) pre budovanie cyklistických a rekreačných trás, - dobrá poloha Nitrica v rámci regionálnych štruktúr, - dobrá poloha Nitrica vo väzbe na prírodné turistické, rekreačné lokality, - zavádzanie nových produktov cestovného ruchu v súvislosti s agroturistikou, - iniciatíva spoločenských, kultúrnych, športových,... organizácií, - spolupráca na regionálnej úrovni v rozvoji turizmu, - rozvoj agroturistických aktivít so zameraním na vzdelávacie a zážitkové pobyty, 	<ul style="list-style-type: none"> - pokračujúci postupný úpadok rekreačných lokalít v Hornej Nitre, - zmeny vo vnímaní tradičných hodnôt (pokles záujmu o niektoré hodnoty a tradície), - nevypočítateľné správanie neprispôsobivých skupín obyvateľov, - negatívne dopady na životné prostredie v prípade zásadného zvýšenia cestovného ruchu, - zvýšené náklady na likvidáciu odpadu, - negatívne dôsledky v oblasti verejného poriadku,

Schéma SWOT analýzy:

	S silné stránky	W slabé stránky
O príležitosti	Stratégia SO 7	Stratégia WO 7 1 2
T hrozby	Stratégia ST 5 6	Stratégia WT

Obec disponuje veľkým rozvojovým potenciálom v oblasti cestovného ruchu. V súčasnosti však nie je plne využívaný. Odporúča sa využiť stratégiu *WO* a využiť silné stránky, ako kultúrno-historický potenciál, prírodný potenciál na získanie konkurenčnej výhody.

3.10 ADMINISTRATÍVA A BEZPEČNOSŤ



Silné stránky	Slabé stránky
<ul style="list-style-type: none"> - existencia verejného rozhlasu, - dostatok priestorov pre administratívu, - budova obecného úradu v dostupného v centre obce, 	<ul style="list-style-type: none"> - negatívny stav nehnuteľného majetku obce, - nevybudovaný bezbariérový prístup do obecného úradu, - nevyhovujúci technický stav budovy obecného úradu, - absencia kamerového systému, - zvyšujúca sa drobná kriminalita – krádeže, vandalizmus, - v obci ani v súčasnosti nie sú vybudované nijaké zariadenia v súvislosti s civilnou ochranou, - nedostatok finančných prostriedkov na údržbu technickej infraštruktúry, - nedostatočná úroveň optimalizácie procesov a štandardizácie dokumentov vo verejnej správe, - absencia koncepčného a systematického formovania právneho rámca podpory aplikácie IT v procesoch výkonu činností verejnej správy, - nízky podiel e-služieb verejnej správy s vyššou pridanou hodnotou a nízka efektívnosť ostatných služieb verejnej správy, - nízka vybavenosť a výkonnosť technologickej IK infraštruktúry samosprávy, - nedostupný kvalitný digitálny systém prenosu dát, - pomaly zavádzané základné služby eGovernmentu a nízka efektívnosť ostatných elektronizovaných verejných služieb, ktoré väčšinou iba kopírujú papierové služby,
Príležitosti	Ohrozenia
<ul style="list-style-type: none"> - možnosť získania finančných prostriedkov z fondov EÚ, - zrušenie princípu miestnej kompetencie pri vydávaní dokumentov a poskytovaní služieb verejnou správou, - e-government je príležitosťou prelomovú modernizáciu interných administratívno-správnych procedúr, zlepšenie imidžu VS, ako aj zvýšenie podielu a záujmu verejnosti na správe vecí verejných, - vytváranie kvalitného a dostupného verejného digitálneho obsahu stimulujúceho dopyt po e-službách a širokopásmovom pripojení, 	<ul style="list-style-type: none"> - malá miera podpory miest a obcí zo strany štátu, - nevýhodné podmienky čerpania prostriedkov z EÚ fondov, - nevýhodné podmienky čerpania úverových zdrojov z komerčných bánk, - nedostatočná kvalita právneho rámca výkonu činností verejnej správy, - zvyšovanie komunikačnej a administratívnej náročnosti výkonu činností verejnej správy vo vzťahu k externému, ako aj internému prostrediu,

Schéma SWOT analýzy:

	S silné stránky	W slabé stránky
O príležitosti	<p>Stratégia SO</p> <p>13</p>	<p>Stratégia WO</p> <p>8</p> <p>1</p> <p>4</p>
T hrozby	<p>Stratégia ST</p> <p>3</p>	<p>Stratégia WT</p> <p>5</p>

V oblasti technickej infraštruktúry výrazne prevládajú slabé stránky nad silnými. Odporúča sa využiť stratégia *WO* – kde musí obec využiť silné stránky a príležitosti.

3.11 INFORMATIZÁCIA OBCE

Silné stránky	Slabé stránky
<ul style="list-style-type: none"> - postupne zavádzané služby eGovernmentu a elektronizácia služieb štátnej správy a samosprávy - dobrá vybavenosť a výkonnosť technologickej IK infraštruktúry v obecnom úrade, - relatívne vysoká penetrácia širokopásmového pripojenia, - vlastné webové stránky všetkých organizácií v zriaďovateľskej pôsobnosti obce, 	<ul style="list-style-type: none"> - vypádavanie signálu na niektorých lokalitách, - nedostatočná kvalita internetového pripojenia prostredníctvom Slovak Telekom, - nedostatok regionálneho digitálneho obsahu a nízke konkurenčné prostredie z dôvodu vysokej ceny za PC, nízkej výkonnosti e-služieb, - nedostatočná úroveň optimalizácie procesov a štandardizácie dokumentov vo verejnej správe, - absencia koncepčného a systematického formovania právneho rámca podpory aplikácie IT v procesoch výkonu činností verejnej správy, - nízky podiel e-služieb verejnej správy s vyššou pridanou hodnotou a nízka efektívnosť ostatných služieb verejnej správy, - nízka efektívnosť, bezpečnosť a interoperabilita ISVS,



	<ul style="list-style-type: none"> - nedostupný kvalitný digitálny obsah, - fyzicky nedostupný internet v území s nízkou hustotou osídlenia, alebo málo atraktívny pre používateľov, - pomaly zavádzané základné služby eGovernmentu a nízka efektívnosť ostatných elektronizovaných verejných služieb, ktoré väčšinou iba kopírujú papierové služby, - chýbajúca vysokokapacitná dátová sieť k domom,
Príležitosti	Ohrozenia
<ul style="list-style-type: none"> - možnosť získania finančných prostriedkov z fondov EÚ, - zvýšenie počítačovej gramotnosti, - zníženie cien využívania Internetu, - rozvoj ďalších telekomunikačných služieb v konkurenčnom prostredí, - vytváranie a sprístupňovanie verejného digitálneho obsahu, - zrušenie princípu miestnej kompetencie pri vydávaní dokumentov a poskytovaní služieb verejnou správou, - e-government je príležitosťou prelomovú modernizáciu interných administratívno-správnych procedúr, zlepšenie imidžu VS, ako aj zvýšenie podielu a záujmu verejnosti na správe vecí verejných, - vytváranie kvalitného a dostupného verejného digitálneho obsahu stimulujúceho dopyt po e-službách a širokopásmovom pripojení, - rastúca penetrácia širokopásmového pripojenia, 	<ul style="list-style-type: none"> - nevýhodné podmienky čerpania prostriedkov z EÚ fondov, - nevýhodné podmienky čerpania úverových zdrojov z komerčných bánk, - digital divide, zvyšovanie disparít medzi územiami alebo sociálnymi skupinami vo využívaní IKT, - nízka digitálna gramotnosť a zručnosť používateľov IKT a nedostatočný dopyt po elektronických službách, - rozvoj digitálnej kriminality, narušanie súkromia, výchovy a ochrany osobných údajov, - legislatívne a stavebné prekážky pri budovaní informačných technológií,

Schéma SWOT analýzy:

	S silné stránky	W slabé stránky
O príležitosti	Stratégia SO	11 Stratégia WO 5 5 9
T hrozby	4 Stratégia ST	6 Stratégia WT

V oblasti technickej infraštruktúry výrazne prevládajú slabé stránky nad silnými. Odporúča sa využiť stratégia WO – kde musí obec prekonať slabiny využitím príležitostí, hlavne možnosťou využitia čerpania nenávratných finančných prostriedkov národných ako aj nadnárodných.

Koordinácia a syntéza výsledkov SWOT

Zostavenie analýzy SWOT je zložitý proces, ktorý si vyžaduje systematický prístup pri identifikácii a analýze bezprostredných (často i skrytých) vonkajších a vnútorných faktorov. Výstižnosť väčšiny faktorov je zložitá vyjadriť prostredníctvom jednoduchých formulácií. Pri zaraďovaní jednotlivých faktorov do základných zložiek SWOT analýzy je potrebné zodpovedne posudzovať ich lokálne a mikroregionálne podmienenú situáciu a relatívny podiel na regionálnom rozvoji. V tomto zmysle ide hlavne o nerovnováhu medzi obcou Nitrica a ostatnými obcami v okolí.

Naopak medzi slabé stránky obce Nitrica patrí nepriaznivý demografický vývoj obyvateľstva, nedobudovaný vzdelávací systém zahŕňajúci možnosti vzdelávania v rámci celoživotného vzdelávania, vzhľadom na alokáciu obce, nesúlad vzdelanostnej štruktúry s potrebami trhu práce. V oblasti podnikateľského sektora ide hlavne o dobudovania službotvorného sektora. V oblasti technickej infraštruktúry ide potrebu dobudovania inžinierskych sietí v oblasti odpadového hospodárstva, dostavbu a rekonštrukciu cestnej siete, ktorá sa nachádza na niektorých miestach v havarijnom stave.

Ohrozenia obce Nitrica vyplývajú z okolitého prostredia, tendencií a skutočností, ktoré nemôže manažment obce ovplyvniť.



3.12 PROBLÉMOVÁ ANALÝZA – HLAVNÉ ODVETVOVÉ DISPARITY A VYMEDZENIE CIEĽOVÝCH SKUPÍN SO SÚSTREDENOU PODPOROU OBCE NITRICA.

Identifikácia odvetvových disparít a nadväzujúce vymedzenie cieľových skupín je v súlade so zadaním z vypracovanej analýzy SWOT ako aj analýzy zdrojov obce Nitrica. Dôležitým východiskovým rámcom pre vymedzenie cieľových skupín so sústredenou podporou obce Nitrica a stanovenie relevantných opatrení, ktoré by mali riešiť existujúce nerovnosti a rozdiely, sú vybrané strategické a koncepčné dokumenty spracované na národnej (Partnerská dohoda), regionálnej (PHSR TNSK) úrovni, ako aj vo vzťahu k štátnym legislatívnym normám zaväzujúcim obec Nitrica poskytovať svojim obyvateľom balík verejných služieb.

Na odvetvové (odborové a sektorové) disparity treba pozerieť ako na nerovnosti, neodôvodnené rozdiely, či nezhody medzi potenciálom a jeho súčasným využitím. Ich identifikácia vychádza z porovnania zistených silných a slabých stránok, ktoré sú uvedené vo SWOT analýze. Pôsobenie silných stránok obce Nitrica je oslabované negatívnymi vplyvmi jej slabých stránok. Silné stránky sú potenciálom, ktorý je možné využiť pre budúci rozvoj, je ale nutné zlepšiť alebo odstrániť príslušné slabé stránky tak, aby mohli byť silné naplno využité.

Nasledujúci prehľad je usporiadaný práve týmto spôsobom, kedy proti silným stránkam obce sú vždy postavené relevantné slabé stránky, ktoré majú v danom problémovom okruhu opačný vplyv. Vybrané sú práve tie, ktoré z hľadiska budúceho vývoja možno považovať za najzávažnejšie a kde je viacmenej možné predpokladať aspoň dielčie riešenie.

Obec Nitrica je súčasťou vyššieho územného celku Trenčín. Národná stratégia regionálneho rozvoja definovala pre tento kraj nasledovné disparity, ktoré by mali byť zohľadnené v PHSR obce Nitrica:

Hlavné disparity TNK:

v pôdohospodárstve

- dlhodobá ekonomická nestabilita veľkej časti poľnohospodárskych podnikov;
- nedostatočná spolupráca a koordinácia v poľnohospodárstve a lesnom hospodárstve;

v priemysle

- inovačné a technologické zaostávanie spôsobuje zvyšujúcu energetickú a surovinovú náročnosť výroby najmä v strojárskom priemysle;
- nedostatočná spolupráca existujúcich VŠ s podnikateľskou sférou v oblasti vedy, výskumu a inovácií;
- pokles v ťažbe uhlia, problémy súvisiace s útlmovým programom, nedokončená reštrukturalizácia významných odvetví priemyslu;
- nedostatočné využitie existujúcich výrobných kapacít, vrátane výskumu a vývoja;
- pretrvávajúca vysoká koncentrácia v odvetviach strojárkeho priemyslu so zameraním na špeciálnu výrobu;
- nízka úroveň inovácie produktov a zaostávanie v exportnej výkonnosti;

v službách

- zníženie konkurencieschopnosti malého a stredného podnikania v dôsledku veľkej expanzie nadnárodných spoločností, ale aj často pre absentujúcu kvalitu poskytovaných služieb a produktov;
- nedostatočná kvalita verejných služieb občanom a podnikateľskej sfére, podporné služby sa koncentrujú len vo väčších mestách (Trenčín, Prievidza);

v technickej infraštruktúre

- nedostatočné kapacity a telekomunikačná infraštruktúra;
- nedostatočná kvalita ciest II. a III. triedy má často za následok dopravné nehody a nezáujem investorov z titulu dopravy;
- značné ekologické zaťaženie krajiny (chemický priemysel, ťažba uhlia);

v sociálno-spoločenskej infraštruktúre

- nevyhovujúca demografická štruktúra, vysoký podiel obyvateľstva v poproduktívnom veku;
- nedostatočné prepojenie vzdelávacieho systému s podnikateľskou sférou;
- značný odlev pracovných síl do zahraničia z titulu blízkosti hraníc, pričom za vysokokvalifikované pracovné sily nie sú náhrady;
- nerovnomerná sieť zariadení sociálnych služieb v jednotlivých okresoch kraja;



- chýbajúci ucelený systém celoživotného vzdelávania.

Hlavné faktory rozvoja TNK:

v pôdohospodárstve

- dobrý produkčný pôdohospodársky potenciál v oblasti lesníctva, pestovania obilnín a zemiakov;

v priemysle

- rozvinutá diverzifikovaná štruktúra priemyslu;
- vysoký podiel zahraničného kapitálu v podnikoch;
- možnosť posilňovania exportu;
- budovanie vedecko-technologických parkov;

v službách

- využitie geotermálnych prameňov za splnenia príslušných zákonných podmienok (zákon č. 538/2005 Z. z.) pre ďalší rozvoj tradičného kúpeľníctva;
- disponibilný potenciál pre regionálnu ekonomiku na báze informačných technológií;

v technickej infraštruktúre

- zámery týkajúce sa splnenia Váhu, ekologizácia dopravy;
- možnosti využitia kombinovanej dopravy;
- polohový potenciál kraja, logistické väzby minimálne na úrovni západ - východ;

v sociálno-spoločenskej infraštruktúre

- nízka miera nezamestnanosti v posledných rokoch;
- dostatok kvalifikovanej pracovnej sily;
- dobré pokrytie územia lokálnou občianskou infraštruktúrou v školstve, zdravotníctve, sociálnych službách a kultúre;

- vysoký podiel vysokoškolsky vzdelaného obyvateľstva vytvára predpoklady pre možnosti využívania nových technológií a obnoviteľných zdrojov energií v súlade s ekologickými princípmi na základe využitia ľudského a ekonomického potenciálu;

- posilnenie systému celoživotného vzdelávania a cielej rekvalifikácie (NSRR, 2013, s.66-67).

Nasledujúce tabuľky prezentujú hlavné faktory rozvoja a hlavné disparity rozvoja obce Nitrica v jednotlivých politikách.

Hospodárstvo a vedecko-technický rozvoj

Faktory rozvoja	Hlavné disparity
+ poľnohospodárska pôda zaberajúca cca. 31,9 % katastra obce, + celkovo 9 podnikateľských subjektov – právnické osoby, + zastúpených 5 slobodných povolání, + celkový počet fyzických osôb podnikateľov – 73 v roku 2014, + narastajúci počet podnikateľských subjektov, + fungujúce poľnohospodárske podniky, + rozšírená rastlinná a živočíšna výroba, + rozvinutá sieť maloobchodu – potravinárske a nepotravinárske predajne, + rozvinutá sieť ostatných komerčných služieb, + rýchla dostupnosť okresného mesta Prievidza, + existencia prevádzok predajní zmiešaného tovaru, + existencia servisných prevádzok a opravovní, + veľké plochy hospodárskych lesov v katastri – 1528 ha,	- nevybudovaná obecná tržnica, - nerozvinutý pracovný trh v obci a v celej lokalite Prievidze, - nedostatok výrobných zariadení v obci má vplyv na ponuku pracovných príležitostí, - nízke možnosti zamestnania v obci, - nízke priemerné mzdy v regióne, - útlm stavebnej výroby, - stagnácia podnikateľskej sféry, nerozvíjajúce sa MaSP, - nezáujem mladých ľudí o podnikanie, - vysoká miera nezamestnanosti žien, mladých a obyvateľov po 50 roku života, - nízke priemerné mzdy v poľnohospodárstve a lesníctve,

Doprava a komunikácie

Faktory rozvoja	Hlavné disparity
+ prechádzajúca cesta medzinárodného významu E572, + dostatočne vybudovaná cestná sieť v zastavanom území obce, + dostatočné pokrytie zastávkami SAD, + zabezpečená hromadná preprava osôb SAD, + čiastočne zrekonštruované povrchy miestnych komunikácií, + vybudované odstavné plochy v centre obce pred budovami OčÚ, na námestí a športovú infraštruktúrou,	- nedostatok spojov do okresného mesta Prievidza v ranných hodinách, - nedostupná železničná doprava v obci ani jej okolí, - absencia prechodov pre chodcov na frekventovaných miestach, - nevyhovujúci stav chodníkov pre peších, - potrebná rekonštrukcia cesty III. triedy, - nedostatok parkovacích miest, - potrebné rozšírenie chodníkov pre peších,

Technická infraštruktúra



Faktory rozvoja	Hlavné disparity
<ul style="list-style-type: none"> + vybudovaná sieť miestneho rozhlasu, + vybudovaný verejný vodovod v správe – Stredoslovenskej vodárenskej prechádzkovej spoločnosti, a.s., obec Nitrica je napojená na el. energiu zo vzdušných VN linky 22 kV, + dostatok vybudovaných transformátorových staníc, možnosť dostavby plôch IBV, + vybudované 2 cintoríny s dostatočnou kapacitou, hasičská zbrojnica dostupná v centre obce, fungujúci hasičský zbor, + vybudovaná rozvodná sieť plynu, 	<ul style="list-style-type: none"> - zlý technický stav vodovodného potrubia, - chýbajúce osvetlenie popri niektorých komunikáciách obce, - nedostatočné osvetlenie v bočných častiach obce, - nevybudovaný bezbariérový prístup do OcÚ, - nevyhovujúci stav priestoru obecných cintorínov, - zastaralosť a opotrebovanosť infraštruktúry, - prevaha nadzemných vedení nad podzemnými- obmedzenia ochranných pásiem,

Odpadové hospodárstvo

Faktory rozvoja	Hlavné disparity
<ul style="list-style-type: none"> + kvalitná legislatíva pre nakladanie s KO a DSO, spracovaný POH obce Nitrica na roky 2011-2015, zabezpečený odvoz TKO, + v obci je vybudovaný systém separovaného zberu odpadu základných druhov, + vybudované miest pre triedenie separovaného odpadu, čiastočne riešená likvidácia BRKO, 	<ul style="list-style-type: none"> - neukončená výstavba splaškovej kanalizačnej siete s centrálnou ČOV, - nedobudovaná kanalizačná sieť, - nedostatok odpadových nádob na zmiešaný komunálny odpad a separovaný zber, - existencia čiernych skládok, - nízka miera vynútiteľnosti práva v oblasti ŽP, - potrebné doriešenie technicko-organizačné zabezpečenie zberu biologicky rozložiteľných odpadov z domácnosti, čierne skládky ako finančné bremeno obce,

Životné prostredie

Faktory rozvoja	Hlavné disparity
<ul style="list-style-type: none"> + kvalitná legislatíva pre nakladanie s KO a DSO, zabezpečený odvoz TKO, + relatívne stabilný objem produkovaného odpadu, plynofikácia obce, + prechádzajúci vodný tok – hydrokoridor – Nitrica, veľké plochy lesov v katastri obce, + vybudovaný zberný dvor, 	<ul style="list-style-type: none"> - nedoriešené protizáplavové opatrenia, - znečistenie vodného toku Nitrica, - nevyhovujúci technický stav tepelného hospodárstva, - čistotu ovzdušia nepriaznivo ovplyvňuje dosah produkcie exhalátov z výroby v okresnom meste Prievidza, Nováky, - malé zdroje znečistenia ovzdušia - bodové zdroje z lokálnych kúrenísk, - nepriaznivé podmienky pre rozptyl exhalátov, - náchylnosť na vodnú eróziu v celom rozsahu veľkoplošne obrábanej pôdy, - prejazd poľnohospodárskych strojov po miestnych komunikáciách, - spaľovanie rastlinného odpadu na vlastných pozemkoch obyvateľov, - zdrojom negatívnych účinkov dopravy na životné prostredie územia obce je zdrojová a cieľová doprava, - lesy postihnuté exhalátmi – vysoké imisné zaťaženie a nesprávne hospodárske postupy, - lykožrútom poškodené smrekové monokultúry,

Sociálna oblasť a zdravotníctvo

Faktory rozvoja	Hlavné disparity
<ul style="list-style-type: none"> + zabezpečená opatrovateľská služba, + stavebno-technický stav bytového fondu je prevažne dobrý a vyhovujúci, + funkcia osobitného príjemcu sociálnych dávok, stretnutia dôchodcov, intenzívna klubová činnosť + uvítanie do života novorodencov obce, príspevok obce pomoc v krízových situáciách (živelná pohroma, rodinná tragédia....), + existencia ambulancie praktického lekára pre deti a dospelých, 	<ul style="list-style-type: none"> - neexistencia stomatologickej ambulancie a dentálnej hygieny, - absencia komerčnej lekárne, - chývajúci domov sociálnych služieb, - absencia gynekologickej ambulancie, - nedostatočne riešená základná zdravotná starostlivosť, v súčasnosti stagnujúca bytová výstavba, - nedostatok bytov pre mladé rodiny s deťmi, - nedostatočná podpora osobnej starostlivosti o deti pri zosúladovaní pracovného a rodinného života, - nedostatok a opotrebovanosť priestorov pre mládež a dorast, na voľnočasové aktivity - nedoriešená sociálna sieť, - zastaralosť a opotrebovanosť bytového fondu, - nedostatok zdrojov na skvalitňovanie sociálneho zázemia,



Školstvo a šport

Faktory rozvoja	Hlavné disparity
+ fungujúca materská škola, + existencia plnoorganizovanej základnej školy, + vysoká odbornosť vyučovania, + kvalifikovanosť pedagogických pracovníkov, + postupné využívanie inovačných prvkov do vyučovania, + individuálna integrácia žiakov ŠVVP, + kvalitná web stránka školy, + veľký výber záujmovej činnosti, + možnosť stravovania žiakov, dospelých aj cudzích strávníkov, + areál školy poskytujúci dostatočné športové a oddychové využitie pre žiakov i verejnosť, + účasť a úspešnosť žiakov v súťažiach, + ochota pedagógov i nepedagogických pracovníkov ďalej sa vzdelávať, + orientácia pedagogických a nepedagogických pracovníkov na zlepšovanie pracovného prostredia, + dôraz na rýchly kontakt s rodičmi pri riešení vzdelávacích i výchovných problémov, + existujúci futbalový areál, + vybudované príslušenstvo k futbalovému areálu. + činné športové kluby, + existujúci poľovnícky revír, + existujúci rybársky revír, + existencia telocvične, + existencia fitnesscentra,	- potrebné dovybavenie materskej školy, - klesajúci počet detí v materskej škole, - potrebné dovybavenie základnej školy, - klesajúci počet detí v základnej škole, - nevyhnutná revitalizácia vonkajších priestorov materskej školy, - nedostatok finančných prostriedkov na údržbu budov školy, - potrebná rekonštrukcia školskej kuchyne - nedostatok učebníc, - nedostatočný záujem detí a mládeže o šport a pohyb,

Kultúra

Faktory rozvoja	Hlavné disparity
+ dlhoročná história obce, tradície, + rozvoj a uchovávanie kultúrnych tradícií a folklóru, + dobré kultúrne povedomie obyvateľov, + existencia kostola v obci, + existencia domu kultúry, + existencia obecnej knižnice, + rekonštrukcia tradičnej architektúry pre zriadenie pamätnej izby,	- nie sú vytvorené dostatočné podmienky a tiež nie je záujem zo strany občanov pre lepšie zviditeľnenie a zachovanie ľudových tradícií a zvykov, - zlý technický stav domu kultúry, - absencia otvoreného amfiteátra pre kultúrne akcie, - chýbajúce tradičné, každoročne organizované kultúrne podujatia, - nerozvinutá kultúrna turistika, - slabá propagácia a reklama kultúrnych aktivít obce, - nedostatočné materiálne vybavenie na kultúrne a vzdelávacie podujatia, - chátrajúci stav kultúrnych pamiatok, - neexistencia zariadenie propagujúceho tradičné remeslá z okolia obce,

Propagácia a cestovný ruch

Faktory rozvoja	Hlavné disparity
+ prírodné krásy v okolí obce, + veľký počet povrchových prírodných útvarov, + početné množstvo turistických chodníkov, + početné množstvo cykloturistických trás, + existencia poľovníckeho revíru,	- chýba rekreačné zázemie obce, - nedostatočná propagácia goodwillu a CR obce, - neexistencia www stránky obce, - nedostatočné služby v oblasti cestovného ruchu, - slabá kooperácia s cestovnými kancelárkami, - slabá propagácia tradičných umení a remesiel v obci, - nedostatok športovísk potenciálne využiteľných návštevníkmi obce,

Administratíva a bezpečnosť

Faktory rozvoja	Hlavné disparity
+ existencia verejného rozhlasu, + dostatok priestorov pre administratívu, + budova obecného úradu v dostupného v centre obce,	- negatívny stav nehnuteľného majetku obce, - nevybudovaný bezbariérový prístup do obecného úradu, - nevyhovujúci technický stav budovy obecného úradu, - absencia kamerového systému, - zvyšujúca sa drobná kriminalita – krádeže, vandalizmus, - v obci ani v súčasnosti nie sú vybudované nijaké zariadenia v



	súvislosti s civilnou ochranou, - nedostatok finančných prostriedkov na údržbu technickej infraštruktúry, - nedostupný kvalitný digitálny systém prenosu dát, - pomaly zavádzané základné služby eGovernmentu a nízka efektívnosť ostatných elektronizovaných verejných služieb, ktoré väčšinou iba kopírujú papierové služby,
--	---

Informatizácia obce

Faktory rozvoja	Hlavné disparity
+ postupne zavádzané služby eGovernmentu a elektronizácia služieb štátnej správy a samosprávy + dobrá vybavenosť a výkonnosť technologickej IK infraštruktúry v obecnej úrade, + relatívne vysoká penetrácia širokopásmového pripojenia, + vlastné webové stránky všetkých organizácií v zriaďovateľskej pôsobnosti obce,	- vypadávanie signálu na niektorých lokalitách, - nedostatočná kvalita internetového pripojenia prostredníctvom Slovak Telekom, - nedostatok regionálneho digitálneho obsahu a nízke konkurenčné prostredie z dôvodu vysokej ceny za PC , nízkej výkonnosti e-služieb, - nedostatočná úroveň optimalizácie procesov a štandardizácie dokumentov vo verejnej správe, - absencia koncepčného a systematického formovania právneho rámca podpory aplikácie IT v procesoch výkonu činností verejnej správy, - pomaly zavádzané základné služby eGovernmentu a nízka efektívnosť ostatných elektronizovaných verejných služieb, ktoré väčšinou iba kopírujú papierové služby, - chýbajúca vysokokapacitná dátová sieť k domom,

Vo vyššie uvedenom kontexte je potrebné sledovať i potenciálne rozvojové príležitosti a hrozby, indukované hierarchicky vyššími faktormi sociálno - ekonomického rozvoja. Na základe uskutočnených analýz je možné za najväčšie hrozby pokladať hlavne:

1. Znižovanie konkurencieschopnosti obce v dôsledku trvalej stagnácie v rozvoji spolupráce podnikateľskej sféry s orgánmi miestnej samosprávy – Public Private Partnership.
2. Rozhodnutie kľúčového investora o zmene alokácie investície.
3. Nedostatok externých finančných prostriedkov potrebných na zabezpečenie kvalitných verejných služieb.
4. Podcenenie významu kvalitatívneho rozvoja ľudských zdrojov ako pre ekonomický, tak aj pre sociálny rozvoj obce Nitrica.
5. Podcenenie významu informačných technológií ako základného prvku ekonomického rozvoja a rozvoja ľudských zdrojov v obci.

Jedným z nutných predpokladov úspešnej implementácie Programu hospodárskeho rozvoja a sociálneho rozvoja je návaznosť na existujúcu sústavu strategických a rozvojových dokumentov. Tento fakt sa premietol z časti aj do výberu opatrení a cieľových skupín, na ktoré sa má zamerať podpora z verejných zdrojov, hlavne z dôvodu efektívneho vynakladania finančných prostriedkov, odstránenia duplicit, možných protichodných účinkov opatrení atď.. Z tohto dôvodu je prirodzeným rámcom Program hospodárskeho a sociálneho rozvoja Trenčianskeho samosprávneho kraja, ako aj Partnerskej dohody, ale aj platná legislatíva v oblasti zabezpečovania verejných služieb. Komparáciou výsledkov vyššie uvedenej selekcie odvetvových disparít a PHSR TNSK je možné zistiť, že niektoré opatrenia v rámci tohto dokumentu pokrývajú kritické oblasti zistené v problémovej analýze. Preto je nutné v súlade s vyššie uvedenými skutočnosťami zamerať sa na odstránenie týchto disparít v relevantných cieľových oblastiach a relevantných skupín.

1. Hospodárstvo a vedecko-technický rozvoj
Cieľová skupina
podnikateľské subjekty v priemysle, obchode a výrobných službách obec investori
2. Technická infraštruktúra
Cieľová skupina
obec, obyvatelia obce, podnikateľské subjekty, mimovládne subjekty,
3. Životné prostredie
Cieľová skupina
obec, obyvatelia obce, podnikateľské subjekty,
4. Sociálna oblasť a zdravotníctvo
Cieľová skupina



nezametani, sociálne odkázaní, zdravotne a duševne postihnutí, obyvatelia v dôchodkovom veku, mladí ľudia, rizikové skupiny obyvateľstva,
5. Školstvo a šport
Cieľová skupina
deti predškolského veku, žiaci v rámci povinnej školskej dochádzky, nezamestnaní, obyvatelia v dôchodkovom veku, športovci organizovaní v rámci športových hnutí, pasívna športová verejnosť, obyvatelia v produktívnom veku,
6. Kultúra
Cieľová skupina
obyvateľstvo podnikateľské subjekty návštevníci obce,
7. Cestovný ruch a public relation
Cieľová skupina
obec, VÚC, obyvatelia obce, návštevníci obce, súkromný podnikateľský sektor,
9. Administratíva a bezpečnosť
Cieľová skupina
obec, obyvatelia obce, súkromný podnikateľský sektor,
10. Informatizácia obce
Cieľová skupina
obec, obyvatelia obce, súkromný podnikateľský sektor,





4 VÍZIA A POSLANIE OBCE NITRICA

Vízia

Obec Nitrica sa bude formovať ako súčasť regiónu a bude využívať svoje ľudské, materiálne, prírodné a ekonomické zdroje na zvýšenie kvality života svojich občanov. Je bezpečná a rozvíjajúca sa obec poskytujúca svojim občanom dobrú kvalitu života. V obci je dostatok možností bývania, pracovných možností priamo v obci a jej okolí a zaujímavých ponúk pre aktívne trávenie voľného času. Obec a jej okolie má pripravené podmienky pre rozvoj ľudských zdrojov, hospodárstvo, oblasť služieb cestovného ruchu a priemysel nezaťažujúci životné prostredie. Obec má dobre a efektívne fungujúcu samosprávu. Nadväzujúc na svoju historickú minulosť obec spolu s ostatnými obcami mikroregiónu zatraktívni svoje postavenie medzi poprednými turistickými centrami v okolí.

Poslanie

Poslanie je komplexná a všeobecná definícia objasňujúca mandát obce Nitrica. Poslanie opisuje a prezentuje základné služby (produkty), ktoré poskytuje a identifikuje hlavných „zákazníkov“, t.j. jej obyvateľov, miestnych podnikateľov, záujmové združenia a pod.. Poslanie vyjadruje základný dôvod existencie obce Nitrica a odpovedá na tri otázky: Čo obec robí? Prečo to robí? Pre koho to robí? Predpokladom pre zabezpečovanie kvalitných služieb obyvateľom obce, podnikateľom či návštevníkom a celkový plynulý chod samosprávy a jej orgánov je dôsledný denný operatívny manažment a realizácia profesionálnych interných služieb. Tieto zahŕňajú celú škálu aktivít počnúc obstarávaniami tovarov, služieb a prác, cez interné právne poradenstvo a zastupovanie obce pri súdnych sporoch až po udržiavanie počítačovej siete, zálohovanie dát či aktualizovanie a zverejňovanie informácií, ktoré slúžia aj obyvateľom obce. Samospráva obce Nitrica disponuje aj nemalým majetkom – budovami, pozemkami, bytovými a nebytovými priestormi. Efektívne spravovanie aktív takéhoto rozsahu a zabezpečovanie jeho maximálnej výnosnosti je možné len za predpokladu existencie prehľadnej a aktuálnej evidencie, ktorá slúži vedeniu obce a poslancom obecného zastupiteľstva. Významnú úlohu zohráva aj odborné vzdelávanie zamestnancov úradu s cieľom zabezpečiť ich ďalší profesionálny rast, vedúci k zvýšeniu kvality samosprávou poskytovaných služieb. Medzi významné činnosti - a to najmä z pohľadu obyvateľov obce – patrí administrovanie zasadnutí orgánov obce. Práve tieto authority rozhodujú o všetkých dôležitých zmenách, ktoré sa premietajú do života obyvateľov, napr. prostredníctvom všeobecne záväzných nariadení.

Jedným zo základných predpokladov rozvoja obce je dodržiavanie zákonnosti a pravidiel miestnej samosprávy, ochrana života a osobného majetku občanov, ale aj životného prostredia. V súlade s poslaním obce Nitrica všetky tieto úlohy realizuje štátna polícia. K dosiahnutiu zámeru - vybudovať bezpečnú obec - polícia vykonáva všeobecnú prevenciu kriminality, aktívnu ochranu verejného poriadku, života, zdravia občanov a majetku. Súčasťou bezpečnostnej politiky obce je aj výkon ochrany pred požiarmi a civilnej ochrany obyvateľov.

1. Hospodárstvo a vedecko-technický rozvoj

Základnou úlohou samosprávy je rozvoj územia obce a zvyšovanie kvality života jeho obyvateľov. Všeobecne uznávaným nástrojom pre miestnu hospodársku politiku je rozvoj existujúcich priemyselných zón. Obec Nitrica v súlade s touto filozofiou skvalitňuje zóny, ktoré poskytujú kapacitu pre podnikateľské subjekty. Ich rozlohu plánuje rozširovať v obmedzenej miere. Rozvojové aktivity budú pokračovať hlavne v časti intravilánu obce, kde sa rozprestiera objekt poľnohospodárskeho podniku.

2. Doprava a komunikácie

Príprava Projektovej dokumentácie pre cestné stavby, pravidelná oprava a stavebná údržba pozemných komunikácií, letná a zimná údržba či rekonštrukcia vybraných miestnych komunikácií, to všetko zahŕňajú kompetencie obce v oblasti pozemných komunikácií.

3. Technická infraštruktúra

Významným prvkom kvality života v obci je funkčný systém verejného osvetlenia. Hlavnou úlohou samosprávy je v tomto kontexte realizácia novej výstavby verejného osvetlenia, prevádzkovanie už vybudovaného verejného osvetlenia a samozrejme priebežné opravy a údržba existujúcich svetelných bodov, prípadne ich prestavba na LED. Okrem toho zabezpečuje rozvoj komplexnej infraštruktúry zohľadňujúcej rast kvality života obyvateľov obce a životného prostredia. Rozvoj infraštruktúry smeruje hlavne k jej rozšíreniu na potenciálne obytné zóny v obci, IBV, ako aj na rekonštrukciu súčasnej infraštruktúry - vodovodnej, elektrickej, komunikačnej.



3. Odpadové hospodárstvo

Obec vykonáva úlohy, ktoré jej vyplývajú z programu odpadového hospodárstva a všeobecne záväzných právnych predpisov prijatých a platných v Slovenskej republike. V oblasti odpadového hospodárstva ide najmä o zber a prepravu komunálnych odpadov a drobných stavebných odpadov na účely ich zhodnotenia alebo zneškodnenia, zabezpečovanie zberných nádob zodpovedajúcich systému zberu komunálneho odpadu, zabezpečovanie priestoru, kde môžu obyvatelia obce odovzdávať oddelené zložky komunálnych odpadov či zabezpečovanie zberu a prepravy objemných odpadov. Obec zároveň vykonáva priestupkové konanie v odpadovom hospodárstve a zabezpečuje výstavbu a údržbu infraštruktúry pre odpadové vody.

4. Životné prostredie

Udržiavanie a zveľádovanie obce neznamena len ochranu a údržbu existujúcej verejnej zelene, ale aj zabránenie ďalšiemu znižovaniu podielu zelených plôch v zastavanom území obce, ich rozdrobovaniu a zmysluplné riadenie výstavby a využívania územia. V súlade s touto filozofiou obec každoročne zabezpečuje ošetrovanie a udržiavanie zelene - drevín, trávnikov, kvetinových záhonov. Súčasťou prostredia, v ktorom obyvatelia žijú, sú aj verejné priestranstvá, chodníky, miestne komunikácie, námestie, ktoré je obcou pravidelne čistené, ale aj športové ihriská obce – Nitrica so zabezpečením pravidelnej údržby a obnovy. K ďalším činnostiam, ktoré sa podieľajú na vytváraní atraktívneho a zdravého prostredia patrí aj prevádzka či správa cintorínov.

5. Sociálna oblasť a zdravotníctvo

Činnosť samosprávy - vzhľadom na existujúce kompetencie - je v oblasti sociálnej politiky veľmi rozsiahla. Pre občanov v hmotnej núdzi obec poskytuje jednorazové dávky v hmotnej núdzi a sociálnu pôžičku. Pre zdravotne ťažko postihnutých a seniorov obec poskytuje sociálne služby, medzi ktoré patrí opatrovateľská služba, prepravná služba a organizovanie spoločného stravovania. Obec podporuje nešťátne subjekty, ktorých činnosť je zameraná na pomoc sociálne alebo zdravotne handicapovaným občanom. Pre zachovanie rovnakých podmienok a šancí pre všetkých žiakov obec zabezpečuje prenos štátnych dotácií (na stravu, motivačný príspevok a školské pomôcky) pre školopovinné deti zo sociálne slabších rodín. Nástrojom pre podporu demografie v obci je jednorazový finančný príspevok pre každé novonarodené dieťa s trvalým pobytom na území obce. Poskytované sociálne služby sú regulované celým radom zákonov a usmernení – počnúc ústavou Slovenskej republiky. Pôsobnosť z orgánov štátnej správy na mestá a na vyššie územné celky na úseku sociálnej pomoci prešla zákonom č. 416/2001 Z. z. hlavne v oblasti poskytovania opatrovateľskej služby a starostlivosti o seniorov, v oblasti vzdelávania, športu a ostatných verejných služieb. Obec sa v oblasti sociálnej pomoci do 31.12.2008 riadilo nasledovnými zákonmi: Zákon č.369/90 Zb. o obecnom zriadení v platnom znení, Zákon č. 195/1998 Z. z. o sociálnej pomoci v znení neskorších predpisov, Zákon č. 599/2003 Z.z. o hmotnej núdzi, Zákon č. 601/2003 Z.z. o životnom minime, Zákon č. 36/2005 Z.z. o rodine a Zákon č.305/2005 Z.z. o sociálnoprávnej ochrane detí a sociálnej kuratele. Dňom 1.1.2009 vstúpil do platnosti nový Zákon č.448/2008 Z.z. o sociálnych službách a novela zákona č. 305/2005 Z.z. o sociálnoprávnej ochrane detí a sociálnej kuratele. Tieto dva kľúčové zákony vymedzujú povinnosti obce pri svojej samosprávnej pôsobnosti v oblasti sociálnej starostlivosti o svojich občanov.

V zmysle zákona 369/1990 Zb. o obecnom zriadení podľa § 3 obyvatelia obce majú právo požadovať súčinnosť obce pri ochrane osoby, rodiny a majetku v obci, pomoci v čase náhlej núdze (toto právo občana má i ústavnú oporu - čl. 16, 18 a 21 Ústavy SR) a podľa § 4 ods. 3 písm. j) má obec povinnosť vypracovať koncepcie rozvoja v jednotlivých oblastiach života.

Obec Nitrica považuje pomoc a podporu pre svojich obyvateľov za jednu zo svojich prirodzených priorít.

6. Školstvo a šport

Školstvo

Obec Nitrica v súčasnosti je zriaďovateľom plnoorganizovanej základnej školy a materskej školy.

Šport



Obec vytvára podmienky na zmysluplné trávenie voľného času detí, mládeže a obyvateľov obce, ako najvhodnejšiu prevenciu proti drogám a civilizačným chorobám. V rámci tejto filozofie samospráva organizuje alebo podporuje celý rad rekreačných a športových aktivít. Súčasťou politiky obce je subvencovanie športových klubov a telovýchovných organizácií prostredníctvom dotácií z rozpočtu obce. Mandát na podporu rekreačného a výkonnostného športu v obci vyplýva zo zákona č. 369/1990 Zb. o obecnom zriadení, Všeobecne záväzného nariadenia o poskytovaní dotácií z rozpočtu obce Nitrica či koncepčných a strategických dokumentov prijatých mestským zastupiteľstvom. Vytváranie vhodného prostredia pre rekreačný a výkonnostný šport z peňazí daňovníkov, je jednou z ciest tvorby a prezentácie dobrého mena obce. Vhodné podmienky pre šport a ponuka verejných športovísk sú súčasťou konkurenčného boja miest o lepšie podmienky pre život. Prínosy z financovania a podpory športu na území obce sa prejavujú vo forme zdravšieho života obyvateľov, zvýšeného záujmu o bývanie v obci, v náraste členských základní podporovaných športov.

7. Kultúra

Obec Nitrica v súlade so svojím zámerom každoročne organizuje kultúrne podujatia, a prevádzkuje obecnú knižnicu. Obec zabezpečuje opravy a údržbu kultúrnych pamiatok na území obce. Súčasťou kultúrnej politiky je aj dotovanie činnosti záujmových združení či jednotlivcov. Snahou obce je udržiavať kultúru v obci. Rámec pre činnosť a aktivity samosprávy obce je v oblasti kultúry tvorený najmä zákonom č.369/1990 Zb. o obecnom zriadení, zákonom č. 416/2001 Z. z. o prechode niektorých pôsobností z orgánov štátnej správy na obce a na vyššie územné celky, zákonom č. 61/2000 Z. z. o osvetovej činnosti, zákonom č. 4/1958 Zb. o ľudovej umeleckej výrobe a umeleckých remeslách a zákonom č. 96/1991 Zb. o verejných kultúrnych podujatiach.

8. Propagácia a cestovný ruch

V oblasti cestovného ruchu plní najmä úlohy: spolupracuje s miestnymi podnikateľmi a úradmi štátnej správy a okolitými obcami v oblasti cestovného ruchu, spolupracuje s príslušnou komisiou, pripravuje analýzy turistickej aktivity obce a infraštruktúry cestovného ruchu z hľadiska historických pamiatok a iných historických objektov, ubytovacích, stravovacích a ostatných služieb, spolupracuje na príprave vydávania a zabezpečenia propagačných materiálov pre obec, pripravuje návrhy na riešenie rozvoja cestovného ruchu a spolupracuje so všetkými dotknutými orgánmi a organizáciami pri ich realizácii, spolupracuje pri vytváraní systému tvorby finančných zdrojov na podporu rozvoja cestovného ruchu v obci, ako aj pri zachovávaní historického, architektonického a kultúrneho dedičstva, rieši podnety, návrhy a v spolupráci s hlavným kontrolárom aj sťažnosti občanov a organizácií týkajúce sa CR, zabezpečuje styk samosprávy s inštitúciami a organizáciami, ako aj agentúrami poskytujúcimi služby, informácie, podporu a poradenstvo v CR, podieľa sa na koordinačnej činnosti pri realizácii úloh súvisiacich s ekonomickým a sociálnym rozvojom spravovaného územia, podieľa sa na tvorbe koncepcie rozvoja na úseku cestovného ruchu na území obce, koordinuje a zabezpečuje úlohy súvisiace s činnosťou obce v spolupráci s partnerskými obcami.

9. Administratíva a bezpečnosť

Obec vytvára podmienky na efektívnu prácu obecného úradu, vytvára vyhovujúce podmienky na poskytovanie verejných služieb, estetizáciu a funkčnosť miesta kontaktu so zákazníkmi obecného úradu, vytvára vhodné technické a pracovné podmienky na obecnom úrade. Vytvára podmienky na znižovanie kriminality v obci a ochranu majetku obyvateľov a ostatných subjektov v obci.

10. Informatizácia obce

Zabezpečuje technické podmienky pre rozvoj informačnej spoločnosti. Umožňuje obyvateľom využívať on-line elektronické služby samosprávy. Vytvára vhodné podmienky na prechod na e-government na lokálnej úrovni (e-gov, e-vote, e-services, ...). Umožňuje obyvateľom obce a pracovníkom samosprávy zvyšovať svoje počítačové vedomie a zručnosti.

5 FORMULÁCIA A NÁVRH STRATÉGIE

STRATEGICKÝ CIEĽ

Strategický cieľ PHRSR ako aj dielčie ciele v rámci jednotlivých politík vychádzajú z §3 Ciele podpory regionálneho rozvoja zákona 309/2014 o podpore regionálneho rozvoja, kde je hlavným cieľom



podpory regionálneho rozvoja odstraňovať alebo zmierňovať nežiaduce rozdiely v úrovni hospodárskeho rozvoja, sociálneho rozvoja a územného rozvoja regiónov a zabezpečiť trvalo udržateľný rozvoj regiónov, zvyšovať ekonomickú výkonnosť, konkurencieschopnosť regiónov a rozvoj inovácií v regiónoch pri zabezpečení trvalo udržateľného rozvoja, zvyšovať zamestnanosť a životnú úroveň obyvateľov v regiónoch pri zabezpečení trvalo udržateľného rozvoja.

Podpora regionálneho rozvoja podľa odseku 1 je zameraná najmä na komplexné využívanie vnútorného rozvojového potenciálu územia - prírodných, kultúrnych, materiálnych, finančných, ľudských a inštitucionálnych zdrojov, podporu zavádzania nových technológií a inovácií pri rešpektovaní vnútorných špecifik regiónu, rozvoj informatizácie a digitalizácie v regióne, rozvoj hospodárstva a podnikateľského prostredia v regióne s cieľom zvýšiť jeho produktivitu, optimalizovať štruktúru hospodárstva, vytvárať nové pracovné miesta a stabilizovať ohrozené pracovné miesta, rozvoj ľudských zdrojov vrátane zvyšovania vzdelanostnej úrovne, kvalifikácie a zlepšovania prípravy detí a mladých dospelých na trh práce, predchádzanie sociálneho vylúčenia a zmierňovanie jeho negatívnych dôsledkov, podporu rovnosti príležitostí na trhu práce a podporu znevýhodnených komunit, realizáciu verejných prác podporujúcich rozvoj regiónu, zlepšenie a rozvoj sociálnej infraštruktúry regiónu, zlepšenie dopravnej a technickej vybavenosti regiónu, inžinierskych stavieb, rozvoj cestovného ruchu, medzisťahnu, cezhraničnú a medziregionálnu spoluprácu v oblasti regionálneho rozvoja v záujme trvalo udržateľného rozvoja regiónu, zachovanie identity a rozvoj kultúry a starostlivosť o kultúrne dedičstvo regiónov a sídiel, rozvoj pôdohospodárstva a rozvoj vidieka, rozvoj vidieckych oblastí a zvyšovanie kvality života na vidieku, realizáciu opatrení na ochranu, udržiavanie a zveľádovanie životného prostredia a na obmedzovanie vplyvov poškodzujúcich životné prostredie a zlepšenie environmentálnej infraštruktúry regiónu, ochranu prírody, efektívne využívanie prírodných zdrojov regiónu a využívanie alternatívnych zdrojov energie, rozvoj občianskej vybavenosti a rozvoj služieb v regióne,) zvyšovanie dostupnosti a kvality bývania, budovanie a posilňovanie štruktúr občianskej spoločnosti, rozvoj prosociálneho správania obyvateľstva, rozvoj telesnej kultúry, športu a turistiky, ochranu, podporu a rozvoj verejného zdravia, atď. Na základe analýzy súčasnej situácie a predpokladov ďalšieho rozvoja sa navrhuje pre obec Nitrica nasledovný strategický cieľ:

„Zabezpečiť trvalo udržateľný rozvoj obce Nitrica, ktorý bude zameraný hlavne na trvalý ekonomický. Ekonomický rast sa zabezpečí pri rešpektovaní environmentálnych požiadaviek a obmedzení súvisiacich s existenciou tunajších prírodných hodnôt – ochranného pásma NP Muránska planina. Ekonomický, kultúrny a spoločenský rast bude zabezpečený prostredníctvom disponibilného potenciálu nachádzajúceho sa v ľudských, prírodných a ekonomických zdrojoch. Hlavné zameranie ekonomickej činnosti bude obec smerovať do ekologicky nezávadných prevádzok v oblasti tradičných remesiel, služieb a vybraných oblastí poľnohospodárstva, lesníctva a výroby, pre ktoré má ideálne rozvojové predpoklady. V súvislosti s ekonomickým rozvojom obec zabezpečí poskytovanie kvalitných verejných služieb pre svojich obyvateľov.“

Formulácia strategického cieľa vychádza z predpokladu, že budú vytvorené podmienky pre stabilizáciu, rozvoj a adaptáciu ekonomicky aktívnych a výkonných subjektov. Zvyšovanie výkonnosti hospodárstva na udržateľnej úrovni v dlhodobom horizonte a rast jeho konkurencieschopnosti je považované za prioritu. Zároveň však musia byť vytvorené také podmienky, aby sa nezvyšovali výdavky verejných prostriedkov, ale aby nastala ich konsolidácia za účelom podpory nových rozvojových Projektov. Navrhovaná stratégia vychádza zo strategických prístupov v rámci regionálneho rozvoja, ktoré sú postavené na:

- aktivizácii nedostatočne využívaného potenciálu a podpore hospodárskeho rozvoja obce a okolia,
- rozšírení a zvýšení podielu aktivít na úrovni partnerstva,
- aktivizácii nástrojov riadenia verejných výdavkov za účelom ich zníženia.

Súbežne je však potrebné venovať pozornosť aj rozvíjaniu ľudských zdrojov. Hlavným zámerom stratégie v tejto oblasti je zapojenie viacerých subjektov a postup riešenia danej problematiky v rámci partnerstva. V oblasti vybavenia územia dopravnou infraštruktúrou sa stratégia orientuje hlavne na vybudovanie prepojenia regiónu tak, aby bola zabezpečená napojenosť na dopravné koridory v dostatočnom čase a kvalite. Okrem zlepšenia dopravnej obslužnosti sa pozornosť venuje aj rozvoju informačnej spoločnosti. Stratégia v oblasti životného prostredia je zameraná na zlepšenie situácie zavádzaním nových ekologických metód výroby energie, novým prístupom občanov k ochrane životného prostredia. Stratégia je založená na eliminácii kľúčových disparít, ktoré sú bariérou rozvoja a na využití pozitívnych výhod, ktoré poskytujú príležitosti pre dlhodobý rast. To je možné uskutočniť len na úrovni partnerstva spoluprácou verejného a súkromného sektora a integrovaným prístupom k riešeniu ekonomických, sociálnych a environmentálnych aspektov. Na dosiahnutie strategického cieľa



budú podporovať globálne ciele podľa jednotlivých kľúčových odvetví. Uvedené ciele plne korešpondujú s hlavnými cieľmi definovanými v PHRSR Trenčianskeho samosprávneho kraja a podporujú jeho naplnenie.

FORMULÁCIA A NÁVRH STRATÉGIE

Strategický plán hospodárskeho a sociálneho rozvoja obce pre uvažované obdobie predstavuje rozsiahly komplex analýz a opatrení. V každom období niektoré opatrenia podmieňujú realizovanie iných. Niektoré sa musia považovať za dôležitejšie pre havarijný stav predmetnej veci, niektoré sú ešte prednostnejšie z hľadiska potrieb a záujmu tej alebo onej skupiny obyvateľov. Limitujúci faktor – dostatok finančných prostriedkov nemôže byť dôvodom pre neurčenie strategického cieľa. Už tým že je definovaný napomôže smerovaniu rozvoja. Spracovatelia vychádzajú z prieskumu a analýzy existujúceho stavu, pri zachovaní princípov všeobecného konsenzu a vzájomnej vyváženosti, považujú za prioritné rozvojové oblasti (Osi) nasledovné (vychádzajúce z princípov programového rozpočtovania, prenesených a originálnych kompetencií obce definovaných zákonom 416/2001 o prechode..., ekonomickou a funkčnou klasifikáciou (COFOG) a cieľov podpory regionálneho rozvoja v zmysle zákona 309/2014 o podpore regionálneho rozvoja: Pre obec Nitrica je nevyhnutné, aby v súlade s celoeurópskou stratégiou do roku 2020 naplnila tri kľúčové priority rastu: inteligentný rast ktorý je založený na efektívnych investíciách do vzdelávania, výskumu a inovácií, udržateľný rast, vďaka prechodu na nízkouhlíkové hospodárstvo a zameranie sa na konkurencieschopné odvetvia priemyslu a inkluzívny rast, s veľkým dôrazom na tvorbu pracovných miest a zmiernenie chudoby.

K základným predpokladom realizácie stratégie programu patrí:

- integrovaný prístup (kombinovanie investícií, prierezové riešenie problémov)
- majetkové vysporiadanie vlastníckych vzťahov
- dostatočné financovanie prenesených kompetencií štátnej správy na samosprávu zo štátneho rozpočtu

Pri realizácii stratégie bude zároveň kladený dôraz na rešpektovanie princípov udržateľného rozvoja a podporu synergie medzi ekonomickým, sociálnym a environmentálnym prostredím. Pri formulácii stratégie Programu hospodárskeho rozvoja a sociálneho rozvoja obce Nitrica na roky 2015 – 2024 boli zohľadnené priority Slovenskej republiky formulované v dokumente Národná stratégia regionálneho rozvoja SR 2020/30. Udržateľný rozvoj sa chápe v kontexte rozvoja sídelného prostredia obce Nitrica. Vo vytvorení systému ktorý by priebežne vyhodnocoval kvalitu sídelného prostredia, identifikoval jeho narušenia a inicioval ich nápravu. Významným faktorom zabezpečenia a zlepšenia kvality sídelného prostredia budú mať aj dopravné projekty vytvárajúce predpoklady inteligentného a inkluzívneho rastu. Udržateľný rast sa zakladá na: ochrane životného prostredia, znížení emisií a zachovaní biologickej rozmanitosti; zavedení efektívnych inteligentných rozvodov elektrickej energie využívajúcich informačné a telekomunikačné technológie; využívaní sietí pokrývajúcich celú EÚ s cieľom poskytnúť podnikom (hlavne malým výrobným spoločnostiam) ďalšiu konkurenčnú výhodu; zlepšení podnikateľského prostredia, a to najmä pre MSP; dobre informovaných spotrebiteľoch. Inkluzívny rast predstavuje rast založený na efektívnom využívaní vnútorných zdrojov regiónu: ľudských, prírodných, kapitálových. Významným faktorom inkluzívneho rastu je spokojnosť obyvateľov a ich ochota podieľať sa na ňom. Úzko s tým súvisí rozvoj športu, voľnočasových aktivít, aktívneho trávenia voľného času, relaxu, zábavy, kultúry, umenia. Sú to aktivity, ktoré podporujú kreativnosť a ktoré by boli zohľadňovali potreby všetkých vekových kategórií a boli im súčasne dostupné.



Zabezpečiť trvalo udržateľný rozvoj obce Nitrica, po ekonomickej, sociálnej, kultúrnej stránke. Ekonomický, kultúrny a spoločenský rast bude zabezpečený prostredníctvom disponibilného potenciálu nachádzajúceho sa v ľudských, prírodných a ekonomických zdrojoch. Hlavné zameranie ekonomickej činnosti bude obec smerovať do ekologicky nezávadných prevádzok v oblasti cestovného ruchu, priemyslu, poľnohospodárstva a potravinárstva, pre ktoré má ideálne rozvojové predpoklady. Zabezpečiť ochranu životného prostredia a jeho zveľaďovanie hlavne v podobe rozvoja a kultivácie oddychových zón v obci.

Prioritná os. PROGRAM 1. HOSPODÁRSTVO A VEDECKO-TECHNICKÝ ROZVOJ

Podprogram 1.1. Podpora malého a stredného podnikania zo strany obce.
Podprogram 1.2. Podpora tradičných odvetví priemyslu a poľnohospodárstva.
Podprogram 1.3. Podpora inovačných aktivít v podnikoch.
Podprogram 1.4. Energetická efektívnosť a progresívne technológie vo výrobe.

Prioritná os. PROGRAM 2. DOPRAVA A KOMUNIKÁCIE

Podprogram 2.1. Komunikácie
Podprogram 2.2. Doprava

Prioritná os. PROGRAM 3. TECHNICKÁ INFRAŠTRUKTÚRA

Prioritná os. PROGRAM 4. ODPADOVÉ HOSPODÁRSTVO

Prioritná os. PROGRAM 5. ŽIVOTNÉ PROSTREDIE

Podprogram 5.1. Informovanosť a poradenstvo
Podprogram 5.2. Ochrana a racionálne využívanie vôd, ochrana pred povodňami
Podprogram 5.3. Ochrana ovzdušia
Podprogram 5.4. Ochrana a rozvoj ostatných zložiek životného prostredia

Prioritná os. PROGRAM 6. SOCIÁLNE SLUŽBY A ZDRAVOTNÍCTVO

Podprogram 6.1. Sociálne služby
Podprogram 6.2. Zdravotnícke služby
Podprogram 6.3. Služby zamestnanosti

Prioritná os. PROGRAM 7. VZDELÁVANIE A ŠPORT

Podprogram 7.1. Vzdelávanie
Podprogram 7.2. Šport

Prioritná os. PROGRAM 8. KULTÚRA

Podprogram 8.1. Kultúrna infraštruktúra
Podprogram 8.2. Organizačné zabezpečenie
Podprogram 8.3. Propagácia v oblasti kultúry

Prioritná os. PROGRAM 9. PROPAGÁCIA A CESTOVNÝ RUCH

Podprogram 9.1. Propagácia obce
Podprogram 9.2. Rekreačno - relaxačné zázemie obce.
Podprogram 9.3. Cestovný ruch.

Prioritná os. PROGRAM 10. ADMINISTRATÍVA A BEZPEČNOSŤ

Podprogram 10.1. Administratíva
Podprogram 10.2. Bezpečnosť

Prioritná os. PROGRAM 11. INFORMATIZÁCIA OBCE

Podprogram 11.1. Budovanie a rozvoj informačnej infraštruktúry.
Podprogram 11.2. Počítačová gramotnosť.



PO 1. Hospodárstvo a vedecko-technický rozvoj

Priority v oblasti rozvoja hospodárstva a vedecko-technického rozvoja spadajú predovšetkým do vytvárania pozitívnych predpokladov na rozvoj podnikateľských aktivít. Ide o vymedzenie priemyselných zón v obci, príprava pozemkov a zabezpečenie technickej infraštruktúry.

Podprogram 1.1.

Cieľ 1.1
Opatrenie 1.1.1
Opatrenie 1.1.2

Podpora malého a stredného podnikania zo strany obce.

Finančne, legislatívne a technicky podporovať malé a stredné podnikanie zo strany obce. Zakladanie a revitalizácia malých a stredných podnikov s majetkovou účasťou obce. Podpora rozvoja obchodných a komerčných služieb v obci.

Podprogram 1.2.

Cieľ 1.2
Opatrenie 1.2.1

Podpora tradičných odvetví priemyslu, lesníctva a poľnohospodárstva.

Zabezpečiť rozvoj tradičných remesiel v obci. Rekonštrukcia budov a hál hospodárskych dvorov PD a výrobných areálov.

Podprogram 1.3.

Cieľ 1.3
Opatrenie 1.3.1

Podpora inovačných aktivít v podnikoch.

Vytvorenie podmienok na rozvoj inovačných aktivít v súkromných podnikoch. Zavádzanie nových technológií do súčasných výrobných prevádzok.

Podprogram 1.4.

Cieľ 1.4
Opatrenie 1.4.1

Energetická efektívnosť a progresívne technológie vo výrobe.

Zvýšenie energetickej efektívnosti na strane výroby aj spotreby a zavádzanie progresívnych technológií v energetike. Podpora výstavby zariadení na využívanie obnoviteľných zdrojov energie.

PO 2. Doprava a komunikácie

Výstavba a údržba miestnych komunikácií v správe obce ako aj riešenie technického stavu štátnych komunikácií v správe vyššieho územného celku. Zabezpečiť pravidelné a vyhovujúce spojenie obyvateľov obce s regionálnymi centrami prostredníctvom verejnej dopravy.

Podprogram 2.1.

Cieľ 2.1
Opatrenie 2.1.1
Opatrenie 2.1.2
Opatrenie 2.1.3
Opatrenie 2.1.4
Opatrenie 2.1.5
Opatrenie 2.1.6

Komunikácie

Zabezpečiť výstavbu a rekonštrukciu miestnych a štátnych komunikácií. Výstavba a rekonštrukcia miestnych komunikácií v obci. Výstavba a rekonštrukcia štátnych komunikácií v obci. Výstavba cyklotrás na prepojenie sídiel regiónu. Dostavba parkovísk pre potreby občianskej infraštruktúry. Dostavba a rekonštrukcia chodníkov popri miestnych komunikáciách. Rekonštrukcia/výstavba mostov a lávok.

Podprogram 2.2.

Cieľ 2.2
Opatrenie 2.2.1

Doprava

Zabezpečenie dopravného spojenia hromadnou autobusovou dopravou, prípadne železničnou dopravou. Riešenie zastávok SAD ako prvkov drobnej architektúry (prístrešky, lavičky, sedenia, informačné tabule, smetné koše, zeleň,...).

PO 3. Technická infraštruktúra

Rozvoj a udržiavanie technickej infraštruktúry je nevyhnutné z hľadiska prílevu investícií v oblasti priemyslu a rozvoja cestovného ruchu, ako aj udržania požadovanej životnej úrovne obyvateľstva. Ide hlavne o zabezpečenie infraštruktúry do oblastí, ktoré sú potenciálne najvhodnejšie na rozvoj obce.

Cieľ 3

Opatrenie 3.1
Opatrenie 3.2
Opatrenie 3.3
Opatrenie 3.4
Opatrenie 3.5
Opatrenie 3.6

Zabezpečiť rozvoj a rekonštrukciu technickej infraštruktúry v obci.

Výstavba inžinierskych sietí v nových lokalitách IBV. Rekonštrukcia a rozšírenie verejného osvetlenia. Revitalizácia pietnych miest v obci. Rekonštrukcia a rozšírenie verejného vodovodu. Dostavba rozvodnej siete plynu. Zvýšenie kapacity elektrickej rozvodnej siete.

PO 4. Odpadové hospodárstvo

Rozvoj a výstavba infraštruktúry odpadového hospodárstva. Údržba kanalizačnej siete, výstavba a prevádzka zberného dvora pre separovaný zber ako aj obecného kompostoviska.

Cieľ 4

Opatrenie 4.1
Opatrenie 4.2
Opatrenie 4.3
Opatrenie 4.4
Opatrenie 4.5
Opatrenie 4.6
Opatrenie 4.7

Nakladanie s komunálnym a drobným stavebným odpadom

V súlade s prijatými koncepciami zabezpečiť permanentné znižovanie podielu skladovanej časti odpadov, k čomu organizovať mobilné zbery textílií, kovového odpadu, viacvrstvových obalov nebezpečných odpadov. Zabezpečiť separáciu komunálneho odpadu v obci. Rekultivácia čiernych skládok. Výstavba obecného zberného dvora a kompostoviska. Výbudovanie prístreškov a ohrád pre umiestňovanie domového odpadu, umiestnenie malých smetných košov vo verejných komunikačných priestoroch. Dostavba splaškovej kanalizačnej siete. Dostavba dažďovej kanalizačnej siete.



PO 5. Životné prostredie

Trvalo udržované životné prostredie je významným ukazovateľom kvality života. Dlhodobé udržovanie, ale aj skvalitňovanie prírodného prostredia, je spoločným cieľom všetkých obyvateľov obce. Monitorovaná kvalita vody a ovzdušia. Optimalizácia nakladania s odpadmi. Informovanosť obyvateľov o životnom prostredí. Propagácia chránených území.

Podprogram 5.1.

Cieľ 5.1

Opatrenie 5.1.1

Informovanosť a poradenstvo

Zabezpečiť účinný systém informovanosti a poradenstva

Spracovať koncepciu zabezpečenia informovanosti, poradenstva a prevencie v oblasti ŽP. Trvale preferovať poradenstvo a prevenciu pred represiou.

Podprogram 5.2.

Cieľ 5.2

Opatrenie 5.2.1

Opatrenie 5.2.2

Opatrenie 5.2.3

Ochrana a racionálne využívanie vôd, ochrana pred povodňami

Zabezpečiť ochranu a racionálne využívanie vôd, ochranu pred povodňami.

Zabezpečiť dostatok kvalitnej pitnej vody, minimalizovať straty vo vodovodných sieťach.

Revitalizácia protizáplavových opatrení.

Revitalizácia a úprava korýt vodných tokov.

Podprogram 5.3.

Cieľ 5.3

Opatrenie 5.3..1

Ochrana ovzdušia

Zabezpečiť účinnú ochranu ovzdušia pred malými a strednými zdrojmi znečistenia nachádzajúcimi sa v katastrálnom území obce.

Zabezpečiť zníženie produkovaných emisií hlavným zdrojom znečistenia – domácnosti.

Podprogram 5.4.

Cieľ 5.4

Opatrenie 5.4.1

Opatrenie 5.4.2

Ochrana a rozvoj ostatných zložiek životného prostredia

Realizácia účinných opatrení v oblasti ostatných zložiek životného prostredia.

Realizácia protieróznych opatrení.

Výstavba a revitalizácia oddychových zón v obci.

PO 6. Sociálna oblasť a zdravotníctvo

Pokračujúci trend rastu podielu seniorov na počte obyvateľov musí byť sprevádzaný podmienkami, ktoré umožnia dôstojnejšie prežitie zvyšku života. Veková skladba obyvateľov je sprevádzaná väčším výskytom špecifických chorôb.

Podprogram 6.1.

Cieľ 6.1

Opatrenie 6.1.1

Opatrenie 6.1.2

Opatrenie 6.1.3

Opatrenie 6.1.4

Sociálne služby

Doplniť chýbajúcu infraštruktúru sociálnych zariadení v obci a zvýšiť ich kvalitu.

Obyvatelia v dôchodkovom veku.

Mladé rodiny s deťmi.

Marginalizované skupiny.

Nájomná bytová výstavba.

Podprogram 6.2.

Cieľ 6.2

Opatrenie 6.2.1

Opatrenie 6.2.2

Zdravotnícke služby

Zlepšiť úroveň poskytovania zdravotníckych a sociálnych služieb.

Podpora poradenskej činnosti.

Zabezpečiť dostupnosť zdravotnej starostlivosti pre dospelých občanov.

Podprogram 6.3.

Cieľ 6.3

Opatrenie 6.3.1

Opatrenie 6.3.2

Opatrenie 6.3.3

Služby zamestnanosti

Zlepšenie zamestnanosti a sociálnej inklúzie rizikových skupín obyvateľov obce.

Realizácia vzdelávacích kurzov v oblasti malého podnikania.

Podpora klientov formou individuálneho poradenstva, posudzovania individuálnych schopností a vypracovávanie individuálnych akčných plánov a rozvoj celoživotného poradenstva.

Podpora poradensko-vzdelávacích aktivít zameraných na získavanie sociálnych zručností pri hľadaní si zamestnania a komunikácie s potenciálnym zamestnávateľom pre znevýhodnených uchádzačov o zamestnanie.

PO 7. Školstvo a šport

Údržba a rozvoj predškolského vzdelávania a základného vzdelávania v obci. Údržba a skvalitnenie športovej infraštruktúry.

Podprogram 7.1.

Cieľ 7.1

Opatrenie 7.1.1

Opatrenie 7.1.2

Vzdelávanie

Zabezpečiť rozvoj a údržbu infraštruktúry vzdelávania a zabezpečenie podmienok pre efektívnu vzdelávaciu činnosť v obci.

Modernizácia zariadení predškolskej výchovy.

Modernizácia zariadení povinnej školskej dochádzky.

Podprogram 7.2.

Cieľ 7.2.

Opatrenie 7.2.1

Opatrenie 7.2.2

Šport

Zabezpečiť trvalé skvalitňovanie vyváženej ponuky výkonnostného a rekreačného športu.

Výstavba a rekonštrukcia športovej infraštruktúry.

Rozvoj mimoškolskej činnosti – športové kluby, turistika, kultúrne krúžky.

PO 8. Kultúra

Trvalé pôsobenie na kultúrne povedomie obyvateľov širokou paletou kultúrnych aktivít organizovaných externými subjektami ale aj miestnymi kultúrnymi spolkami. Existencia dôstojných priestorov pre kultúrne aktivity je prvoradá povinnosť obce. Priebežná a kreatívna propagácia podujatí má vplyv na



imidž obce a tým aj na cestovný ruch. Kultúrne tradície budú šírené aj prostredníctvom cezhraničnej spolupráce s Českou republikou.

Podprogram 8.1.

Cieľ 8.1

Opatrenie 8.1.1
Opatrenie 8.1.2
Opatrenie 8.1.3

Kultúrna infraštruktúra

Zachovanie kultúrno-historického potenciálu obce a rozvoj kultúrnych, informačných a voľnočasových aktivít v nadväznosti na rozvoj cestovného ruchu na regionálnej a miestnej úrovni.

Výstavba multifunkčného kultúrneho zariadenia.
Rekonštrukcia kultúrnych pamiatok a historických stavieb.
Podpora kultúrnych podujatí v obci.

Podprogram 8.2.

Cieľ 8.2

Opatrenie 8.2.1

Organizačné zabezpečenie

Organizačne zabezpečiť ponuku kultúrnych podujatí v obci.

Spracovať kalendár kultúrnych podujatí na celý rok, tento priebežne aktualizovať. Rozšíriť žánrovú ponuku s orientáciou na hodnotný kultúrny prínos.

Podprogram 8.3.

Cieľ 8.3

Opatrenie 8.3.1
Opatrenie 8.3.2

Propagácia v oblasti kultúry

Vytvorenie podmienok na efektívnu propagáciu obce v oblasti kultúry.

Spracovať globálnu koncepciu „propagácie“ histórie obce v multimediálnej forme.
Propagácia kultúry na Internete prostredníctvom www stránky obce.

PO 9. Propagácia a cestovný ruch

V rámci rozvoja cestovného ruchu je potrebné spracovať koncepciu regionálnej spolupráce s okolitými turistickými lokalitami a domácimi a zahraničnými cestovnými kancelárkami. Nevyhnutnou je taktiež propagácia obce a to najmä prostredníctvom www - stránky. Potrebné je sústrediť sa na propagáciu hlavne podujatí, atď..

Podprogram 9.1.

Cieľ 9.1

Opatrenie 9.1.1
Opatrenie 9.1.2

Propagácia obce

Zabezpečiť účinnú propagáciu obce.

Aktualizácia www stránky obce.
Podpora budovania informačných tabúlí v obci.

Podprogram 9.2.

Cieľ 9.2

Opatrenie 9.2.1

Rekreačno - relaxačné zázemie obce.

Budovanie relaxačno – rekreačného zázemia obce.

Podpora vytvárania nových atraktivít v obce.

Podprogram 9.3.

Cieľ 9.3

Opatrenie 9.3.1

Opatrenie 9.3.2

Cestovný ruch.

Podporovať podnikateľské aktivity v cestovnom ruchu.

Uzavrieť s podnikateľmi dohody o poskytovaní služieb v agroturistike a cestovnom ruchu a o propagovaní ich služieb obcami.

Podporovať podnikateľské subjekty, neziskové organizácie a inštitúcie pri získavaní finančných prostriedkov z grantov a fondov EÚ.

PO 10. Administratíva a bezpečnosť

V rámci administratívneho zabezpečenia chodu samosprávy vytvárať vhodné podmienky na efektívnych chod úradu. Vytvoriť vhodné pracovné prostredie a technické zabezpečenie.

Podprogram 10.1.

Cieľ 10.1

Opatrenie 10.1.1

Administratíva

Zabezpečiť rozvoj administratívnej infraštruktúry a podmienok na výkon samosprávnych funkcií v obci

Komplexná rekonštrukcia budovy Obecného úradu.

Podprogram 10.2.

Cieľ 10.2

Opatrenie 10.2.1

Bezpečnosť

Vytvorenie podmienok na znižovanie kriminality v obci a ochranu majetku obyvateľov a ostatných subjektov v obci.

Bezpečnosť.

PO 11. Informatizácia obce

Zabezpečenie technických podmienok pre rozvoj informačnej spoločnosti. Umožniť obyvateľom využívať on-line elektronické služby samosprávy. Vytvoriť vhodné podmienky na prechod na e-government na lokálnej úrovni (e-gov, e-vote, e-services, ...). Umožniť obyvateľom obce a pracovníkom samosprávy zvyšovať svoje počítačové vedomie a zručnosti.

Podprogram 11.1.

Cieľ 11.1

Opatrenie 11.1.1
Opatrenie 11.1.2

Budovanie a rozvoj informačnej infraštruktúry.

Zabezpečiť technické podmienky na prechod samosprávy na nový typ vládnutia - e - government.

Rozvoj infraštruktúry informačných systémov samosprávy.

Zavádzanie efektívnych elektronických služieb poskytovaných na úrovni samosprávy.

Podprogram 11.2.

Cieľ 11.2

Opatrenie 11.2.1
Opatrenie 11.2.2
Opatrenie 11.2.3

Počítačová gramotnosť.

Zvyšenie počítačovej gramotnosti obyvateľov a pracovníkov samosprávy.

Podpora zvyšovania počítačového vedomia u pracovníkov samosprávy.

Podpora zvyšovania počítačového vedomia u obyvateľov obce.

Podpora vzdelávacích aktivít zameraných na zvyšovanie zručností a vedomostí o internete a motiváciu k používaniu internetu a elektronických služieb.



**Programová časť Programu hospodárskeho rozvoja a sociálneho rozvoja obce Nitrica
2016 - 2025**



5.1 PROGRAM 1. HOSPODÁRSTVO A VEDECKO-TECHNICKÝ ROZVOJ

Strategický zámer

Zlepšiť podmienky pre rozvoj podnikateľských aktivít, s dôrazom na zvýšenie úrovne zamestnanosti a úrovne a kvality služieb pre obyvateľov obce. V oblasti priemyslu je potrebné okrem zachovania stabilných prvkov výroby všetkými možnými opatreniami podporovať vytváranie nových pracovných príležitostí. Z uvedeného dôvodu sa plánuje výstavba priemyselných zón, ktoré by významným spôsobom pozitívne ovplyvnili zamestnanosť a ekonomickú stabilitu v obci.

Podprogram 1.1. Podpora malého a stredného podnikania zo strany obce.

Cieľ 1.1 Finančne, legislatívne a technicky podporovať malé a stredné podnikanie zo strany obce.

Opatrenia podprogramu:

Opatrenie 1.1.1 Zakladanie a revitalizácia malých a stredných podnikov s majetkovou účasťou obce.
 Aktivity Zriadenie obecného podniku.

Opatrenie 1.1.2 Podpora rozvoja obchodných a komerčných služieb v obci.
 Aktivity Rozšírenie siete obchodných prevádzok potravinárskeho tovaru.
 Podpora zriaďovania prevádzok komerčných služieb.
 Podpora zriaďovania prevádzok servisných a opravárenských služieb.

Podprogram 1.2. Podpora tradičných odvetví priemyslu, lesníctva a poľnohospodárstva.

Cieľ 1.2 Zabezpečiť rozvoj tradičných remesiel v obci.

Opatrenia podprogramu:

Opatrenie 1.2.1 Rekonštrukcia budov a hál hospodárskych dvorov PD a výrobných areálov.
 Aktivity Vypracovanie technickej dokumentácie.
 Rekonštrukcia hál a budov.
 Modernizácia technologického vybavenia.
 Zabezpečiť obmedzenie znečisťovania ovzdušia z výrobného areálu PD.

Podprogram 1.3. Podpora inovačných aktivít v podnikoch.

Cieľ 1.3 Vytvorenie podmienok na rozvoj inovačných aktivít v súkromných podnikoch.

Opatrenia podprogramu:

Opatrenie 1.3.1 Zavádzanie nových technológií do súčasných výrobných prevádzok.
 Aktivity Výstavba priestorov pre prevádzku ekologickej výroby.
 Obnova technológií v podnikoch.

Podprogram 1.4. Energetická efektívnosť a progresívne technológie vo výrobe.

Cieľ 1.4 Zvýšenie energetickej efektívnosti na strane výroby aj spotreby a zavádzanie progresívnych technológií v energetike.

Opatrenia podprogramu:

Opatrenie 1.4.1 Podpora výstavby zariadení na využívanie obnoviteľných zdrojov energie.
 Aktivity Spracovanie technickej dokumentácie.
 Inštalácia slinečných kolektorov na budovu obecného úradu.
 Inštalácia slinečných kolektorov na budovu materskej a základnej školy.

5.2 PROGRAM 2. DOPRAVA A KOMUNIKÁCIE

Strategický zámer

Podpora investičných aktivít so zameraním na modernizáciu a budovanie regionálnych komunikácií (ciest I., III. triedy a miestnych komunikácií) zaisťujúcich dopravnú obslužnosť obce Nitrica. Zámerom je zabezpečiť také prepojenie osídlenia, ktoré umožní efektívny pohyb ľudí a tovaru, modernizáciu dopravných subsystémov zabezpečujúcich bezpečné a hygienicky vyhovujúce dopravné trasy. Cieľom investícií do tohto typu dopravnej infraštruktúry je odstránenie identifikovaných nedostatkov v cestnej sieti s ohľadom environmentálny a bezpečnostný aspekt.

Podprogram 2.1. Komunikácie

Cieľ 2.1 Zabezpečiť výstavbu a rekonštrukciu miestnych a štátnych komunikácií.

Opatrenia podprogramu:

Opatrenie 2.1.1 Výstavba a rekonštrukcia miestnych komunikácií v obci.
 Aktivity Vypracovanie technickej dokumentácie.
 Rekonštrukcia prístupovej komunikácie k miestnemu cintorínu.
 Rekonštrukcia miestnej komunikácie vedľa pekárne.



	Rekonštrukcia komunikácie od salaša k dvorníckemu krížu. Rekonštrukcia miestnych komunikácií v časti Dvorníky – „Nad Humnami“.
Opatrenie 2.1.2 Aktivity	Výstavba a rekonštrukcia štátnych komunikácií v obci. Výstavba odbočovacieho pruhu na ceste E572 smerom na cestu III/050057 v časti obce Račice. Preložka cesty III. mimo zastavané územie obce v kategórii C 7,5/70 / MO 8,5 / 40.
Opatrenie 2.1.3 Aktivity	Výstavba cyklotrás na prepojenie sídiel regiónu. Vypracovanie technickej dokumentácie. Výstavba cyklotrasy prepájajúcej trasu č.17 z Novák do Majera (okolo Bojníc), s trasou č.36 smerom na Jankov vršok, cez D. Vestenice, Nitricu až k Majeru.
Opatrenie 2.1.4 Aktivity	Dostavba parkovísk pre potreby občianskej infraštruktúry. Vypracovanie technickej dokumentácie. Dostavba parkovacích plôch pre potreby ZŠ s MŠ – 20 p.m.. Výstavba parkovacích miest pri športovej infraštruktúre – 20 p.m.. Výstavba parkovacích miest pri miestnej kaplnke – 10 p.m..
Opatrenie 2.1.5 Aktivity	Dostavba a rekonštrukcia chodníkov popri miestnych komunikáciách. Vypracovanie technickej dokumentácie. Výstavba chodníkov pre peších od obce smerom k ZŠ s MŠ. Výstavba chodníkov pre peších smerom k parku v časti Račice. Výstavba chodníka smerom k autobusovej zastávke v časti Dvorníky. Rekonštrukcia chodníkov v areály ZŠ s MŠ.
Opatrenie 2.1.6 Aktivity	Rekonštrukcia/výstavba mostov a lávok. Rekonštrukcia mostu v časti Račice cez rieku Nitrica. Výstavba lávok pre chodcov s napojením na vybudovaný chodník do areálu ZŠ s MŠ z obce. Rekonštrukcia premostenia pri ZŠ s MŠ.
Opatrenie 2.1.7 Aktivity	Úprava dopravnej infraštruktúry. Pasportizácia dopravného značenia. Osadenie osvetlenia prechodov pre chodcov. Osadenie meračov rýchlosti na kritických miestach. Optimalizácia dopravného značenia.

Podprogram 2.2. Doprava

Cieľ 2.2 Zabezpečenie dopravného spojenia hromadnou autobusovou dopravou, prípadne železničnou dopravou.

Opatrenia podprogramu:

Opatrenie 2.2.1	Riešenie zastávok SAD ako prvkov drobnej architektúry (prístrešky, lavičky, sedenia, informačné tabule, smetné koše, zeleň,...).
Aktivity	Vypracovanie technickej dokumentácie. Zrekonštruovať autobusové zastávky so samostatnými pruhmi a nástupnými plochami v zmysle platnej STN 736425.

5.3 PROGRAM 3. TECHNICKÁ INFRAŠTRUKTÚRA

Strategický zámer

Rozvoj komplexnej infraštruktúry podporujúcej rozvoj obce a zohľadňujúcej rast kvality života obyvateľov obce a životného prostredia. Rozvoj infraštruktúry bude smerovať hlavne k jej rozšíreniu na potenciálne priemyselné zóny v obci, IBV, ako aj na rekonštrukciu súčasnej infraštruktúry - vodovodnej, elektrickej, komunikačnej.

Cieľ 3 Zabezpečiť rozvoj a rekonštrukciu technickej infraštruktúry v obci.

Opatrenia podprogramu:

Opatrenie 3.1 Aktivity	Výstavba inžinierskych sietí v nových lokalitách IBV. Vypracovanie technickej dokumentácie. Výstavba plôch IBV na novej ulici za Očú po Dvornícku kaplnku. Výstavba plôch IBV v časti Dvorníky – Dolina. Výstavba plôch IBV v časti Račice - Močelník.
Opatrenie 3.2 Aktivity	Rekonštrukcia a rozšírenie verejného osvetlenia. Vypracovanie technickej dokumentácie a príprava projektového spisu. Rekonštrukcia verejného osvetlenia – LED osvetlenie. Intenzifikácia osvetľovacích bodov.
Opatrenie 3.3 Aktivity	Revitalizácia pietnych miest v obci. Spracovanie technickej dokumentácie. Revitalizácia areálu cintorína. Rozšírenie domu rozlúčky pri cintoríne.
Opatrenie 3.4 Aktivity	Rekonštrukcia a rozšírenie verejného vodovodu. Spracovanie technickej dokumentácie. Rekonštrukcia verejného vodovodu. Dostavba vodovodnej siete – prepojenie areálu ZŠ s MŠ.



Opatrenie 3.5 Aktivity	Dostavba rozvodnej siete plynu. Dostavba rozvodnej siete plynu. Výstavba regulačnej stanice (RS) plynu VTL/STL.
Opatrenie 3.6 Aktivity	Zvýšenie kapacity elektrickej rozvodnej siete. Výmena transformátorových staníc v areály ZŠ a MŠ. Rekonštrukcia vzdušného vedenia vysokého napätia v areály ZŠ s MŠ – zemné vedenie. Rekonštrukcia elektrickej rozvodnej siete.

5.4 PROGRAM 4. ODPADOVÉ HOSPODÁRSTVO

Strategický zámer

Vytvorenie efektívneho a spoľahlivého systému odvádzania a zneškodňovania odpadov produkovaných subjektmi. Zabezpečiť výstavbu/dostavbu splaškovej a dažďovej kanalizačnej siete. Vytvoriť podmienky na odvoz a likvidáciu TKO a nebezpečného odpadu, vytvorenie podmienok na efektívnu separáciu odpadu v obci.

Cieľ 4 Nakladanie s komunálnym a drobným stavebným odpadom

Opatrenia podprogramu:

Opatrenie 4.1 Aktivity	V súlade s prijatými koncepciami zabezpečiť permanentné znižovanie podielu skladovanej časti odpadov, k čomu organizovať mobilné zbery textílií, kovového odpadu, viacvrstvových obalov nebezpečných odpadov. Zvýšiť environmentálne povedomie ľuďí. Zabezpečenie zberného kontajneru. Zabezpečenie zberu nebezpečných odpadov.
Opatrenie 4.2 Aktivity	Zabezpečiť separáciu komunálneho odpadu v obci. Ekonomicky motivovať obyvateľstvo. Zabezpečiť požadované podmienky pre realizáciu separovaného zberu. Zabezpečenie nádob pre separovaný zber. Obstaranie kompostérov pre domáce kompostovanie.
Opatrenie 4.3 Aktivity	Rekultivácia čiernych skládok. Revitalizácia a sanácia čiernej skládky.
Opatrenie 4.4 Aktivity	Výstavba a dovybavenie obecného kompostoviska a zberného dvora. Vypracovanie technickej dokumentácie. Revitalizácia komunitnej kompostárne (do 5 ton). Revitalizácia zberného dvora pre separovaný zber (bez zberu kovov). Obstaranie mechanizácie pre obecné kompostovisko (traktor, vlečka, štiepkovač). Obstaranie mechanizácie v zbernom dvore (zberné vozidlo, drvič, polievacie vozidlo). Výstavba triediacej linky v zbernom dvore.
Opatrenie 4.5 Aktivity	Dostavba splaškovej kanalizačnej siete. Vypracovanie technickej dokumentácie. Dostavba kanalizačnej siete. Výstavba obecnej ČOV.
Opatrenie 4.6 Aktivity	Dostavba dažďovej kanalizačnej siete. Vypracovanie technickej dokumentácie. Revitalizácia odvodňovacích kanálov na zber povrchovej vody.

5.5 PROGRAM 5. ŽIVOTNÉ PROSTREDIE

Strategický zámer

Strategickým zámerom obce je nielen zachovanie existujúceho dobrého stavu životného prostredia a zvyšovania jeho kvality, ale aj eliminácia slabých stránok, neustála osвета, výchova a informovanosť o stave životného prostredia.

Podprogram 5.1. Informovanosť a poradenstvo

Cieľ 5.1 Zabezpečiť účinný systém informovanosti a poradenstva

Opatrenia podprogramu:

Opatrenie 5.1.1 Aktivity	Spracovať koncepciu zabezpečenia informovanosti, poradenstva a prevencie v oblasti ŽP. Trvale preferovať poradenstvo a prevenciu pred represiou. Vypracovanie koncepcie pre ochranu životného prostredia v obci. Prezentácia a šírenie osvety v oblasti životného prostredia.
-----------------------------	---

Podprogram 5.2. Ochrana a racionálne využívanie vôd, ochrana pred povodňami

Cieľ 5.2 Zabezpečiť ochranu a racionálne využívanie vôd, ochranu pred povodňami.

Opatrenia podprogramu:



Opatrenie 5.2.1 Aktivity	Zabezpečiť dostatok kvalitnej pitnej vody, minimalizovať straty vo vodovodných sieťach. Údržba a dostavba existujúcej vodovodnej siete. Rekonštrukcia studní v obci.
Opatrenie 5.2.2 Aktivity	Revitalizácia protizáplavových opatrení. Spracovanie technickej dokumentácie. Revitalizácia protizáplavových opatrení na vodnom toku – Nitrica. Revitalizácia protizáplavových opatrení mimo vodného toku. Revitalizácia odvodňovacích rigolov povrchovej vody z okolitých poľnohospodárskych pozemkov.
Opatrenie 5.2.3 Aktivity	Revitalizácia a úprava koryt vodných tokov. Vypracovanie technickej dokumentácie. Revitalizácia koryta vodného toku – Nitrica. Revitalizácia a rekonštrukcia vodných nádrží.

Podprogram 5.3. Ochrana ovzdušia

Cieľ 5.3 Zabezpečiť účinnú ochranu ovzdušia pred malými a strednými zdrojmi znečistenia nachádzajúcimi sa v katastrálnom území obce.

Opatrenia podprogramu:

Opatrenie 5.3..1 Aktivity	Zabezpečiť zníženie produkovaných emisií hlavným zdrojom znečistenia – domácnosti. Obmedziť spaľovanie fosílnych palív. Prechod na alternatívne zdroje vykurovania.
------------------------------	---

Podprogram 5.4. Ochrana a rozvoj ostatných zložiek životného prostredia

Cieľ 5.4 Realizácia účinných opatrení v oblasti ostatných zložiek životného prostredia.

Opatrenia podprogramu:

Opatrenie 5.4.1 Aktivity	Realizácia protierózných opatrení. Spracovanie technickej dokumentácie. Realizovať technické opatrenia, prípadne úplne odstrániť erózne procesy na toku Nitrice a na jej prítokoch.
Opatrenie 5.4.2 Aktivity	Výstavba a revitalizácia oddychových zón v obci. Spracovanie technickej dokumentácie. Spracovanie technickej dokumentácie na II. etapu „Revitalizácie centrálnej zóny obce“. Výstavba oddychovej zóny v časti Dvorníky. Revitalizácia a dostavba oddychovej zóny v časti Račice.

5.6 PROGRAM 6. SOCIÁLNE SLUŽBY A ZDRAVOTNÍCTVO

Strategický zámer

Neustále rozvíjať širokú paletu sociálnych a zdravotných služieb poskytovaných v obci. Dbáť o ich dostupnosť, kvalitu a vzájomnú vyváženosť za účelom dosiahnutia dôstojných podmienok života všetkých kategórií obyvateľov obce.

Podprogram 6.1. Sociálne služby

Cieľ 6.1 Doplniť chýbajúcu infraštruktúru sociálnych zariadení v obci a zvýšiť ich kvalitu.

Opatrenia podprogramu:

Opatrenie 6.1.1 Aktivity	Obyvatelia v dôchodkovom veku. Rekonštrukcia objektu bývalej MŠ a prestavba na denných stacionár. Výstavba objektu domu dôchodcov v areáli bývalého „kravína“. Poskytovanie služieb stravovania pre obyvateľov v dôchodkovom veku. Zriadenie priestorov pre klub dôchodcov. Zabezpečenie služby donášky nákupov starším obyvateľom obce.
Opatrenie 6.1.2 Aktivity	Mladé rodiny s deťmi. Výber vhodnej alternatívny zariadenia zariadenia. Podpora mladých rodín s deťmi. Zriadenie zariadenia núdzového bývania. Zriadenie priestorov pre klub mladých.
Opatrenie 6.1.3 Aktivity	Marginalizované skupiny. Výstavba bezbariérového prístupu do miestneho kostola. Výstavba bezbariérového prístupu do kultúrneho domu. Výstavba bezbariérového prístupu do základnej školy.
Opatrenie 6.1.4	Nájomná bytová výstavba. Spracovanie technickej dokumentácie. Výstavba nájomných bytov 2 x 6 b.j..

Podprogram 6.2. Zdravotnícke služby

Cieľ 6.2 Zlepšiť úroveň poskytovania zdravotníckych a sociálnych služieb.



Opatrenia podprogramu:	
Opatrenie 6.2.1	Podpora poradenskej činnosti.
Aktivity	Zabezpečenie personálnych kapacít. Zabezpečenie priestorov.
Opatrenie 6.2.2	Zabezpečiť dostupnosť zdravotnej starostlivosti pre dospelých občanov.
Aktivity	Zriadenie priestorov pre zdravotné stredisko. Podpora zriadenia ordinácie praktického lekára pre dospelých. Podpora zriadenia ordinácie praktického lekára pre deti. Podpora zriadenia stomatologickej ambulancie.

Podprogram 6.3. Služby zamestnanosti

Cieľ 6.3 Zlepšenie zamestnanosti a sociálnej inklúzie rizikových skupín obyvateľov obce.

Opatrenia podprogramu:	
Opatrenie 6.3.1	Realizácia vzdelávacích kurzov v oblasti malého podnikania.
Aktivity	Finančné a personálne zabezpečenie.
Opatrenie 6.3.2	Podpora klientov formou individuálneho poradenstva, posudzovania individuálnych schopností a vypracovania individuálnych akčných plánov a rozvoj celoživotného poradenstva.
Aktivity	Zabezpečenie priestorov na uskutočňovanie poradenských služieb. Personálne zabezpečenie poradenstva.
Opatrenie 6.3.3	Podpora poradensko-vzdelávacích aktivít zameraných na získavanie sociálnych zručností pri hľadaní si zamestnania a komunikácie s potenciálnym zamestnávateľom pre znevýhodnených uchádzačov o zamestnanie.
Aktivity	Zabezpečenie priestorov na uskutočňovanie poradenských služieb. Personálne zabezpečenie poradenstva.

5.7 PROGRAM 7. VZDELÁVANIE A ŠPORT

Strategický zámer

Zabezpečenie všestranného rozvoja detí a mládeže. Zlepšenie technického stavu a vybavenia materskej a základnej školy. V športe umožniť ponuku čo najširšej palety služieb, zabezpečiť čo najefektívnejšie a transparentné využitie verejných financií ku prospechu všetkých občanov obce. Podpora existujúcich športových podujatí, ako aj vytváranie vhodných podmienok pre rozvoj rôznych druhov športu nielen pre obyvateľov obce.

Podprogram 7.1. Vzdelávanie

Cieľ 7.1 Zabezpečiť rozvoj a údržbu infraštruktúry vzdelávania a zabezpečenie podmienok pre efektívnu vzdelávaciu činnosť v obci.

Opatrenia podprogramu:	
Opatrenie 7.1.1	Modernizácia zariadení predškolskej výchovy.
Aktivity	Rekonštrukcia a zníženie energetickej náročnosti objektov MŠ. Modernizácia zdrojov tepla a vykurovacieho systému (energeticky úsporné a alternatívne zdroje) – MŠ. Dostavba športových plôch pre potreby materskej školy. Výstavba detského ihriska v časti Račice. Výstavba detského ihriska v časti Dvorníky nad Nitricou.
Opatrenie 7.1.2	Modernizácia zariadení povinnej školskej dochádzky.
Aktivity	Rozšírenie špecializovaných učební v základnej škole. Rekonštrukcia budovy ZŠ a zníženie energetickej náročnosti. Modernizácia zdrojov tepla a vykurovacieho systému (energeticky úsporné a alternatívne zdroje) – ZŠ a MŠ. Modernizácia zdrojov tepla a vykurovacieho systému (energeticky úsporné a alternatívne zdroje) – školská jedáleň. Modernizácia zdrojov tepla a vykurovacieho systému (energeticky úsporné a alternatívne zdroje) – školská telocvičňa. Rekonštrukcia objektu školskej telocvične a zníženie energetickej náročnosti. Výstavba viacúčelového ihriska v areáli ZŠ s MŠ.

Podprogram 7.2. Šport

Cieľ 7.2. Zabezpečiť trvalé skvalitňovanie vyváženej ponuky výkonnostného a rekreačného športu.

Opatrenia podprogramu:	
Opatrenie 7.2.1	Výstavba a rekonštrukcia športovej infraštruktúry.
Aktivity	Spracovanie technickej dokumentácie. Výstavba viacúčelového športového areálu s futbalovým ihriskom medzi ZŠ a riekou Nitrica. Výstavba športovej infraštruktúry – šatne, sociálne zariadenia, klubové priestory. Výstavba work-outového ihriska. Výstavba samostatných tenisových kurtov v blízkosti športového areálu. Výstavba bowlingovej haly. Rekonštrukcia existujúceho detského ihriska.
Opatrenie 7.2.2	Rozvoj mimoškolskej činnosti – športové kluby, turistika, kultúrne krúžky.
Aktivity	Zabezpečenie priestorového a materiálneho vybavenia.



5.8 PROGRAM 8. KULTÚRA

Strategický zámer

Trvalé pôsobenie na kultúrne povedomie obyvateľov širokou paletou kultúrnych aktivít organizovaných externými subjektmi. Existencia dôstojných priestorov pre kultúrne aktivity je povinnosť obce. Prieběžná a kreatívna propagácia podujatí má vplyv na imidž obce a tým aj na cestovný ruch.

Podprogram 8.1. Kultúrna infraštruktúra

Cieľ 8.1 Zachovanie kultúrno–historického potenciálu obce a rozvoj kultúrnych, informačných a voľnočasových aktivít v nadväznosti na rozvoj cestovného ruchu na regionálnej a miestnej úrovni.

Opatrenia podprogramu:

Opatrenie 8.1.1	Výstavba multifunkčného kultúrneho zariadenia.
Aktivity	Vypracovanie technickej dokumentácie. Rekonštrukcia objektu domu kultúry a zníženie energetickej náročnosti. Modernizácia zdrojov tepla a vykurovacieho systému (energeticky úsporné a alternatívne zdroje). Modernizácia a dovybavenie kuchyne domu kultúry. Rekonštrukcia sociálnych zariadení v dome kultúry.
Opatrenie 8.1.2	Rekonštrukcia kultúrnych pamiatok a historických stavieb.
Aktivity	Rekonštrukcia a údržba kultúrnej pamiatky kaplnky Božského srdca v časti Račice. Rekonštrukcia a údržba objektu kaplnky na miestnom cintoríne. Rekonštrukcia objektu pálenice a sušiarne. Zriadenie priestorov pre výstavu remeselných produktov.
Opatrenie 8.1.3	Podpora kultúrnych podujatí v obci.
Aktivity	Podpora kultúrnych podujatí. Rekonštrukcia a dostavba letného amfiteátra a zriadenie letného kina.

Podprogram 8.2. Organizačné zabezpečenie

Cieľ 8.2 Organizačne zabezpečiť ponuku kultúrnych podujatí v obci.

Opatrenia podprogramu:

Opatrenie 8.2.1	Spracovať kalendár kultúrnych podujatí na celý rok, tento priebežne aktualizovať. Rozšíriť žánrovú ponuku s orientáciou na hodnotný kultúrny prínos.
Aktivity	Personálne a finančné zabezpečenie. Spracovanie kalendár kultúrnych podujatí.

Podprogram 8.3. Propagácia v oblasti kultúry

Cieľ 8.3 Vytvorenie podmienok na efektívnu propagáciu obce v oblasti kultúry.

Opatrenia podprogramu:

Opatrenie 8.3.1	Spracovať globálnu koncepciu „propagácie“ histórie obce v multimediálnej forme.
Aktivity	Personálne a finančné zabezpečenie. Spracovanie koncepcie v multimediálnej forme.
Opatrenie 8.3.2	Propagácia kultúry na Internete prostredníctvom www stránky obce.
Aktivity	Finančné zabezpečenie. Obsahová analýza www stránky. Priebežná aktualizácia www stránky.

5.9 PROGRAM 9. PROPAGÁCIA A CESTOVNÝ RUCH

Strategický zámer

Budovať goodwill obce a dosiahnuť, aby sa obec stala vyhľadávaným miestom cestovného ruchu v oblasti športu, kultúry a turistiky. Využiť prírodný potenciál, ktorý ponúka blízke aj širšie okolie obce.

Podprogram 9.1. Propagácia obce

Cieľ 9.1 Zabezpečiť účinnú propagáciu obce.

Opatrenia podprogramu:

Opatrenie 9.1.1	Aktualizácia www stránky obce.
Aktivity	Finančné zabezpečenie. Obsahová analýza www stránky. Priebežná aktualizácia www stránky.
Opatrenie 9.1.2	Podpora budovania informačných tabúľ v obci.
Aktivity	Budovanie a inštalácia tabúľ informujúcich o atraktivitách obce. Budovanie a inštalácia tabúľ propagujúcich kultúrne hodnoty obce.



Podprogram 9.2. Rekreačno - relaxačné zázemie obce.

Cieľ 9.2 Budovanie relaxačno – rekreačného zázemia obce.

Opatrenia podprogramu:

- Opatrenie 9.2.1 Podpora vytvárania nových atraktivít v obce.
Aktivity Spracovanie technickej dokumentácie.
Podpora vytvárania nových atraktivít v obce.

Podprogram 9.3. Cestovný ruch.

Cieľ 9.3 Podporovať podnikateľské aktivity v cestovnom ruchu.

Opatrenia podprogramu:

- Opatrenie 9.3.1 Uzavrieť s podnikateľmi dohody o poskytovaní služieb v agroturistike a cestovnom ruchu a o propagovaní ich služieb obcami.
Aktivity Zabezpečenie personálnych kapacít.
- Opatrenie 9.3.2 Podporovať podnikateľské subjekty, neziskové organizácie a inštitúcie pri získavaní finančných prostriedkov z grantov a fondov EÚ.
Aktivity Zabezpečenie personálnych kapacít.

5.10 PROGRAM 10. ADMINISTRATÍVA A BEZPEČNOSŤ

Strategický zámer

Vytvoriť podmienky na efektívnu prácu obecného úradu. Vytvoriť vyhovujúce podmienky na poskytovania verejných služieb, estetizácia a funkčnosť miesta kontaktu so zákazníkmi obecného úradu, vytváranie vhodných technických a pracovných podmienok na mestských úradoch. Vytvorenie podmienok na znižovanie kriminality v obci a ochranu majetku obyvateľov a ostatných subjektov v obci.

Podprogram 10.1. Administratíva

Cieľ 10.1 Zabezpečiť rozvoj administratívnej infraštruktúry a podmienok na výkon samosprávnych funkcií v obci

Opatrenia podprogramu:

- Opatrenie 10.1.1 Komplexná rekonštrukcia budovy Obecného úradu.
Aktivity Spracovanie technickej dokumentácie.
Modernizácia budovy OcÚ.
Výstavba objektu verejnej administratívy – novostavba.
Modernizácia zdrojov tepla a vykurovacieho systému (energeticky úsporné a alternatívne zdroje).
Rekonštrukcia obecného rozhlasu.
Aktualizácia Územného plánu obce.

Podprogram 10.2. Bezpečnosť

Cieľ 10.2 Vytvorenie podmienok na znižovanie kriminality v obci a ochranu majetku obyvateľov a ostatných subjektov v obci.

Opatrenia podprogramu:

- Opatrenie 10.2.1 Bezpečnosť.
Aktivity Inštalácia kamerového systému v priestore cintorínov.
Inštalácia kamerového systému v priestore centra obce.
Inštalácia kamerového systému v priestore športového areálu.
Inštalácia kamerového systému v priestore ZŠ a MŠ.
Rekonštrukcia požiarnej zbrojnice.

5.11 PROGRAM 11. INFORMATIZÁCIA OBCE

Strategický zámer

Zabezpečenie technických podmienok pre rozvoj informačnej spoločnosti. Umožniť obyvateľom využívať on-line elektronické služby samosprávy. Vytvoriť vhodné podmienky na prechod na e-government na lokálnej úrovni (e-vote, e-services,...). Umožniť obyvateľom obce a pracovníkom samosprávy zvyšovať svoje počítačové vedomie a zručnosti.

Podprogram 11.1. Budovanie a rozvoj informačnej infraštruktúry.

Cieľ 11.1 Zabezpečiť technické podmienky na prechod samosprávy na nový typ vládnutia - e - government.

Opatrenia podprogramu:

- Opatrenie 11.1.1 Rozvoj infraštruktúry informačných systémov samosprávy.
Aktivity Technické zabezpečenie IS.



Tvorba základného SW na komunikáciu občan – samospráva – podnikateľské subjekty.
 Zriadenie verejných prístupových bodov v centrálnej časti obce.

Opatrenie 11.1.2 Aktivita Zavádzanie efektívnych elektronických služieb poskytovaných na úrovni samosprávy.
 Tvorba aplikačného softwaru na zabezpečenie e – služieb v obci.
 Tvorba SW na realizáciu e-vote na miestnej úrovni.

Podprogram 11.2. Počítačová gramotnosť.

Cieľ 11.2 Zvýšenie počítačovej gramotnosti obyvateľov a pracovníkov samosprávy.

Opatrenia podprogramu:

Opatrenie 11.2.1 Aktivita Podpora zvyšovania počítačového vedomia u pracovníkov samosprávy.
 Realizácia kurzov v oblasti nových SW pre pracovníkov miestnej samosprávy.

Opatrenie 11.2.2 Aktivita Podpora zvyšovania počítačového vedomia u obyvateľov obce.
 Realizácia kurzov na zvyšovanie počítačového vedomia u obyvateľov obce.
 Realizácia kurzov na obsluhu a používanie obecného informačného a komunikačného systému.

Opatrenie 11.2.3 Aktivita Podpora vzdelávacích aktivít zameraných na zvyšovanie zručností a vedomostí o internete a motiváciu k používaniu internetu a elektronických služieb.
 Realizácia kurzov na zvyšovanie vedomostí o internete.

6 MERATEĽNÉ INDIKÁTORY

Monitorovanie Programu hospodárskeho rozvoja a sociálneho rozvoja obce Nitrica sa vykonáva na základe súboru indikátorov priradených k jednotlivým cieľom a opatreniam (ktoré môžu byť priebežne konkretizované). Indikátory podporujú oprávnenosť verejných výdavkov na jednotlivé opatrenia a zároveň preukazujú ekonomickú účinnosť realizovaných verejných výdavkov. Indikátory budú zároveň základným faktorom pri tvorbe kritérií na čerpanie finančnej podpory z regionálneho rozvojového fondu.

6.1 PROGRAM 1. HOSPODÁRSTVO A VEDECKO-TECHNICKÝ ROZVOJ

Podprogram 1.1. Podpora malého a stredného podnikania zo strany obce.

Cieľ 1.1 Finančne, legislatívne a technicky podporovať malé a stredné podnikanie zo strany obce.

Opatrenia	Názov	Merateľné indikátory	Typ	Merná jednotka	Inform. zdroj	Vých. hodnota	Cieľová hodnota
Opatrenie 1.1.1	Zakladanie a revitalizácia malých a stredných podnikov s majetkovou účasťou obce.	Počet vytvorených nových pracovných miest	dopad	počet	podn. subjekt	0	35
		Počet revitalizovaných podnikateľských subjektov	dopad	počet	podn. subjekt	0	5
		Nárast tržieb	výsledok	%	podn. subjekt	7	15
Opatrenie 1.1.2	Podpora rozvoja obchodných a komerčných služieb v obci.	Počet vytvorených nových pracovných miest	dopad	počet	podn. subjekt	0	15
		Počet nových podnikateľských subjektov	dopad	počet	podn. subjekt	0	5
		Celková predajná plocha	výsledok	m ²	podn. subjekt	0	300

Podprogram 1.2. Podpora tradičných odvetví priemyslu, lesníctva a poľnohospodárstva.

Cieľ 1.2 Zabezpečiť rozvoj tradičných remesiel v obci.

Opatrenia	Názov	Merateľné indikátory	Typ	Merná jednotka	Inform. zdroj	Vých. hodnota	Cieľová hodnota
Opatrenie 1.2.1	Rekonštrukcia budov a hál hospodárskych dvorov PD a výrobných areálov	Počet vytvorených nových pracovných miest	dopad	počet	podn. subjekt	0	30
		Nárast pridanej hodnoty	dopad	%	podn. subjekt	5	10
		Nárast tržieb	výsledok	%	podn. subjekt	7	15
		Počet podporených projektov	výstup	počet	podn. subjekt	0	5
		Výdavky na inovácie	výsledok	€	podn. subjekt	0	2 mil.

Podprogram 1.3. Podpora inovačných aktivít v podnikoch.

Cieľ 1.3 Vytvorenie podmienok na rozvoj inovačných aktivít v súkromných podnikoch.

Opatrenia	Názov	Merateľné indikátory	Typ	Merná	Inform.	Vých.	Cieľová
-----------	-------	----------------------	-----	-------	---------	-------	---------



			jednotka	zdroj	hodnota	hodnota	
Opatrenie 1.3.1	Zavádzanie nových technológií do súčasných výrobných prevádzok.	Počet vytvorených nových pracovných miest	dopad	počet	podn. subjekt	0	30
		Nárast pridanej hodnoty	dopad	%	podn. subjekt	5	15
		Nárast tržieb	výsledok	%	podn. subjekt	5	10
		Výdavky na inovácie	výsledok	€	podn. subjekt	0	1,5 mil.

Podprogram 1.4. Energetická efektívnosť a progresívne technológie vo výrobe.

Cieľ 1.4 Zvýšenie energetickej efektívnosti na strane výroby aj spotreby a zavádzanie progresívnych technológií v energetike.

Opatrenia	Názov	Merateľné indikátory	Typ	Merná jednotka	Inform. zdroj	Vých. hodnota	Cieľová hodnota
Opatrenie 1.4.1	Podpora výstavby zariadení na využívanie obnoviteľných zdrojov energie.	Objem preinvestovaných prostriedkov	výsledok	€	obec Nitrica	0	100 tis.
		Objem vyprodukovanej elektrickej energie	výsledok	kWA	obec Nitrica	0	400
		Počet vytvorených nových pracovných miest	dopad	počet	obec Nitrica	0	0

6.2 PROGRAM 2. DOPRAVA A KOMUNIKÁCIE

Podprogram 2.1. Komunikácie

Cieľ 2.1 Rozvoj dopravných infraštruktúr

Opatrenia	Názov	Merateľné indikátory	Typ	Merná jednotka	Inform. zdroj	Vých. hodnota	Cieľová hodnota
Opatrenie 2.1.1	Výstavba a rekonštrukcia miestnych komunikácií v obci.	Dĺžka rekonštruovaných a novovybudovaných ciest II. a III. Triedy a miestnych komunikácií	výstup	km	obec Nitrica	0	5
		Dĺžka novovybudovaných chodníkov	výstup	km	obec Nitrica	0	0
		Počet užívateľov podporených Projektov	výsledok	počet	obec Nitrica	0	1237
		Počet vytvorených pracovných miest	výsledok	počet	obec Nitrica	0	0
Opatrenie 2.1.2	Výstavba a rekonštrukcia štátnych komunikácií v obci.	Dĺžka rekonštruovaných a novovybudovaných ciest II. a III. triedy a miestnych komunikácií	výstup	km	obec Nitrica	0	3
		Dĺžka novovybudovaných chodníkov	výstup	km	obec Nitrica	0	0
		Počet užívateľov podporených Projektov	výsledok	počet	obec Nitrica	-	-
		Počet vytvorených pracovných miest	výsledok	počet	obec Nitrica	0	0
Opatrenie 2.1.3	Výstavba cyklotrás na prepojenie sídiel regiónu.	Dĺžka vybudovaných cyklotrás	výstup	km	obec Nitrica	0	10
		Počet užívateľov podporených projektov	výsledok	počet	obec Nitrica	0	1237
		Počet nových návštevníkov obce	výsledok	počet	obec Nitrica	0	2500
		Počet vytvorených pracovných miest	výsledok	počet	obec Nitrica	0	0
Opatrenie 2.1.4	Dostavba parkovísk pre potreby občianskej infraštruktúry.	Počet novovybudovaných parkovacích miest	výstup	počet	obec Nitrica	0	50
		Počet užívateľov podporených projektov	výsledok	počet	obec Nitrica	0	1237
		Počet vytvorených pracovných miest	výsledok	počet	obec Nitrica	0	0
Opatrenie 2.1.5	Dostavba a rekonštrukcia chodníkov popri miestnych komunikáciách.	Dĺžka rekonštruovaných chodníkov	výstup	km	obec Nitrica	0	5
		Dĺžka novovybudovaných chodníkov	výstup	km	obec Nitrica	0	5
		Počet užívateľov podporených projektov	výsledok	počet	obec Nitrica	0	1237
		Počet vytvorených pracovných miest	výsledok	počet	obec Nitrica	0	0
Opatrenie 2.1.6	Rekonštrukcia/výstavba mostov a lávok.	Počet zrekonštruovaných/vybudovaných mostov	výstup	počet	obec Nitrica	0	2
		Počet užívateľov podporených projektov	výsledok	počet	obec Nitrica	0	1237
Opatrenie 2.1.7	Úprava dopravnej infraštruktúry.	Počet novovybudovaných dopravných technických zariadení	výsledok	počet	obec Nitrica	0	5
		Dĺžka novovybudovaných komunikácií	výstup	km	obec Nitrica	0	0

Podprogram 2.2. Doprava

Cieľ 2.2 Zabezpečenie dopravného spojenia hromadnou autobusovou dopravou, prípadne železničnou



dopravou.

Opatrenia	Názov	Merateľné indikátory	Typ	Merná jednotka	Inform. zdroj	Vých. hodnota	Cieľová hodnota
Opatrenie 2.2.1	Riešenie zastávok SAD ako prvkov drobnej architektúry (prístrešky, lavičky, sedenia, informačné tabule, smetné koše, zeleň,...).	Počet zrekonštruovaných a novovybudovaných zastávok SAD	výstup	počet	obec Nitrica	0	4
		Počet užívateľov podporených projektov	výsledok	počet	obec Nitrica	0	1237
		Počet vytvorených pracovných miest	výsledok	počet	obec Nitrica	0	0

6.3 PROGRAM 3. TECHNICKÁ INFRAŠTRUKTÚRA

Cieľ 3 Zabezpečiť rozvoj a rekonštrukciu technickej infraštruktúry v obci.

Opatrenia	Názov	Merateľné indikátory	Typ	Merná jednotka	Inform. zdroj	Vých. hodnota	Cieľová hodnota
Opatrenie 3.1	Výstavba inžinierskych sietí v nových lokalitách.	Celková nová plocha pre IBV	výsledok	ha	obec Nitrica	0	5
		Počet nových obyvateľov obce	dopad	osoby	obec Nitrica	0	75
Opatrenie 3.2	Rekonštrukcia a rozšírenie verejného osvetlenia.	Počet inštalovaných svietidiel	výsledok	počet	obec Nitrica	0	100
		Zvýšenie pokrytia územia verejným osvetlením	dopad	%	obec Nitrica	85	100
		Počet podporených Projektov, prostredníctvom ktorých boli vytvorené podmienky na poskytovanie nových služieb verejnej infraštruktúry	dopadu	počet	obec Nitrica	0	1
Opatrenie 3.3	Rozšírenie kapacity a revitalizácia pietnych miest v obci.	Plocha zrekonštruovaného cintorína	výstup	m ²	obec Nitrica	0	6000
		Počet vysadených krov a drevín	výsledok	počet	obec Nitrica	0	200
Opatrenie 3.4	Rekonštrukcia a rozšírenie verejného vodovodu.	Percento obyvateľov zásobovaných vodou z verejných vodovodov	kontextový	%	obec Nitrica	95	99
		Dĺžka zrekonštruovanej / vybudovanej vodovodnej siete	výsledok	km	obec Nitrica	0	15
		Počet užívateľov podporených Projektov	výsledok	počet	obec Nitrica	0	1237
Opatrenie 3.5	Rekonštrukcia budov a hál hospodárskych dvorov PD a výrobných areálov	Zvýšenie kapacity v %	dopad	%	obec Nitrica	0	5
		Počet užívateľov podporených Projektov	výsledok	počet	obec Nitrica	0	100
Opatrenie 3.6	Zvýšenie kapacity elektrickej rozvodnej siete.	Zvýšenie kapacity v %	dopad	%	obec Nitrica	0	5
		Počet užívateľov podporených Projektov	výsledok	počet	obec Nitrica	0	100

6.4 PROGRAM 4. ODPADOVÉ HOSPODÁRSTVO

Cieľ 4 Nakladanie s komunálnym a drobným stavebným odpadom

Opatrenia	Názov	Merateľné indikátory	Typ	Merná jednotka	Inform. zdroj	Vých. hodnota	Cieľová hodnota
Opatrenie 4.1	V súlade s prijatými koncepciami zabezpečiť permanentné znižovanie podielu skladovanej časti odpadov, k čomu organizovať mobilné zbery textílií, kovového odpadu, viacvrstvových obalov nebezpečných odpadov.	Produkcia komunálneho odpadu	ŠÚ SR	tony	obec Nitrica	0	45
		Zneškodnený komunálny odpad	MŽP SR	tony	obec Nitrica	0	36
		Objem separovaného odpadu.	dopad	tony	obec Nitrica	0	9
		Znižovanie objemu produkovaného odpadu	dopad	%	obec Nitrica	0	5
Opatrenie 4.2	Zabezpečiť separáciu komunálneho odpadu v obci.	Objem separovaného odpadu.	dopad	tony	obec Nitrica	0	9
		Znižovanie objemu produkovaného odpadu	dopad	tony	obec Nitrica	0	5
		Zneškodnený komunálny odpad	MŽP SR	kontextový	obec Nitrica	0	36
Opatrenie 4.3	Rekultivácia čiernych skládok.	Plocha rekultivovanej skládky KO, čiernych skládok.	výsledok	m ²	obec Nitrica	0	1500
Opatrenie 4.4	Výstavba a dovybavenie obecného kompostoviska a zberného dvora.	Objem uskladneného odpadu v tonách,	dopad	tony	obec Nitrica	0	10
		Počet vybudovaných kompostovísk a zberných dvorov	Výsledok	počet	obec Nitrica	0	2
Opatrenie 4.5	Dostavba splaškovej kanalizačnej siete.	Dĺžka novovybudovanej splaškovej kanalizácie	výsledok	km	obec Nitrica	0	5
Opatrenie 4.6	Dostavba dažďovej kanalizačnej siete.	Dĺžka novovybudovanej dažďovej kanalizácie	výsledok	km	obec Nitrica	0	5

6.5 PROGRAM 5. ŽIVOTNÉ PROSTREDIE

Podprogram 5.1. Informovanosť a poradenstvo

Cieľ 5.1 Zabezpečiť účinný systém informovanosti a poradenstva



Opatrenia	Názov	Merateľné indikátory	Typ	Merná jednotka	Inform. zdroj	Vých. hodnota	Cieľová hodnota
Opatrenie 5.1.1	Spracovať koncepciu zabezpečenia informovanosti, poradenstva a prevencie v oblasti ŽP. Trvale preferovať poradenstvo a prevenciu pred represiou.	Počet vypracovaných koncepcií	výsledok	počet	obec Nitrica	0	1
		Počet užívateľov podporených projektov	výsledok	počet	obec Nitrica	0	1237

Podprogram 5.2. Ochrana a racionálne využívanie vôd, ochrana pred povodňami

Cieľ 5.2 Zabezpečiť ochranu a racionálne využívanie vôd, ochranu pred povodňami.

Opatrenia	Názov	Merateľné indikátory	Typ	Merná jednotka	Inform. zdroj	Vých. hodnota	Cieľová hodnota
Opatrenie 5.2.1	Zabezpečiť dostatok kvalitatívnej pitnej vody, minimalizovať straty vo vodovodných sieťach.	Percento obyvateľov zásobovaných vodou z verejných vodovodov	kontextový	%	obec Nitrica	90	99
Opatrenie 5.2.2	Revitalizácia protizáplavových opatrení.	Dĺžka upravených korýt	výsledok	km	obec Nitrica	0	3
		Počet vytvorených poldrov	výsledok	počet	obec Nitrica	0	0
		Počet vytvorených protizáplavových hrádzí	výsledok	počet	obec Nitrica	0	0
Opatrenie 5.2.3	Revitalizácia a úprava korýt vodných tokov.	Dĺžka zrekonštruovaných korýt tokov	výsledok	km	obec Nitrica	0	3
		Zvýšenie prietoku korýt vodných tokov	dopad	%	obec Nitrica	0	20

Podprogram 5.3. Ochrana ovzdušia

Cieľ 5.3 Zabezpečiť účinnú ochranu ovzdušia pred malými a strednými zdrojmi znečistenia nachádzajúcimi sa v katastrálnom území obce

Opatrenia	Názov	Merateľné indikátory	Typ	Merná jednotka	Inform. zdroj	Vých. hodnota	Cieľová hodnota
Opatrenie 5.3.1	Zabezpečiť zníženie produkovaných emisií hlavným zdrojom znečistenia – domácnosti.	Počet domácností s vykurovaním alternatívnymi zdrojmi energie	výsledok	%	obec Nitrica	0	20

Podprogram 5.4. Ochrana a rozvoj ostatných zložiek životného prostredia

Cieľ 5.4 Realizácia účinných opatrení v oblasti ostatných zložiek životného prostredia.

Opatrenia	Názov	Merateľné indikátory	Typ	Merná jednotka	Inform. zdroj	Vých. hodnota	Cieľová hodnota
Opatrenie 5.4.1	Realizácia protierózných opatrení.	Celková plocha s realizovanými opatreniami	výstup	ha	obec Nitrica	0	1
		Počet užívateľov podporených Projektov	výsledok	počet	obec Nitrica	0	1237
		Počet vysadených nových krovin a stromov,	výsledok	počet	obec Nitrica	0	150
Opatrenie 5.4.2	Výstavba a revitalizácia oddychových zón v obci.	Plocha zrekonštruovaných OZ	výsledok	m ²	obec Nitrica	0	5000
		Počet vysadených krov a drevín	výsledok	počet	obec Nitrica	0	200

6.6 PROGRAM 6. SOCIÁLNE SLUŽBY A ZDRAVOTNÍCTVO

Podprogram 6.1. Sociálne služby

Cieľ 6.1 Doplniť chýbajúcu infraštruktúru sociálnych zariadení v obci a zvýšiť ich kvalitu.

Opatrenia	Názov	Merateľné indikátory	Typ	Merná jednotka	Inform. zdroj	Vých. hodnota	Cieľová hodnota
Opatrenie 6.1.1	Obyvatelia v dôchodkovom veku.	Počet užívateľov podporených projektov	výsledku	počet	obec Nitrica	0	50
		Počet podporených Projektov	výsledku	počet	obec Nitrica	0	1
Opatrenie 6.1.2	Mladé rodiny s deťmi.	Počet užívateľov podporených projektov	výsledku	počet	obec Nitrica	0	70
		Počet podporených projektov	výsledku	počet	obec Nitrica	0	1
		Počet vytvorených pracovných miest	výsledku	počet	obec Nitrica	0	0
Opatrenie 6.1.3	Marginalizované skupiny.	Počet podporených projektov	výsledku	počet	obec Nitrica	0	1



		Počet užívateľov podporených projektov	výsledku	počet	obec Nitrica	0	20
Opatrenie 6.1.4	Nájomná bytová výstavba.	Počet podporených projektov	výsledku	počet	obec Nitrica	0	4
		Počet užívateľov podporených projektov	výsledku	počet	obec Nitrica	0	100

Podprogram 6.2. Zdravotnícke služby

Cieľ 6.2 Zlepšiť úroveň poskytovania zdravotníckych a sociálnych služieb.

Opatrenia	Názov	Merateľné indikátory	Typ	Merná jednotka	Inform. zdroj	Vých. hodnota	Cieľová hodnota
Opatrenie 6.2.1	Podpora poradenskej činnosti.	Počet užívateľov podporených projektov	výsledku	počet	obec Nitrica	0	10
		Počet podporených projektov	výstupu	počet	obec Nitrica	0	1
Opatrenie 6.2.2	Zabezpečiť dostupnosť zdravotnej starostlivosti pre dospelých občanov.	Počet podporených projektov, prostredníctvom ktorých boli vytvorené podmienky na poskytovanie nových služieb verejnej infraštruktúry	dopadu	počet	obec Nitrica	0	5
		Počet užívateľov podporených projektov	výsledku	počet	obec Nitrica	0	1237

Podprogram 6.3. Služby zamestnanosti

Cieľ 6.3 Zlepšenie zamestnanosti a sociálnej inklúzie rizikových skupín obyvateľov obce.

Opatrenia	Názov	Merateľné indikátory	Typ	Merná jednotka	Inform. zdroj	Vých. hodnota	Cieľová hodnota
Opatrenie 6.3.1	Realizácia vzdelávacích kurzov v oblasti malého podnikania.	počet úspešných absolventov programov ČZV podporených z projektov OPV	výstup	absolútny počet	obec Nitrica	0	20
		produktivita práce ako dôsledok rozvoja ľudského kapitálu	vplyv	%	obec Nitrica	20	75
Opatrenie 6.3.2	Podpora klientov formou individuálneho poradenstva, posudzovania individuálnych schopností a vypracovávaní individuálnych akčných plánov a rozvoj celoživotného poradenstva.	Počet užívateľov podporených projektov	výsledku	počet	obec Nitrica	0	20
		Počet podporených projektov	výstupu	počet	obec Nitrica	0	1
Opatrenie 6.3.3	Podpora poradensko-vzdelávacích aktivít zameraných na získavanie sociálnych zručností pri hľadaní si zamestnania a komunikácie s potenciálnym zamestnávateľom pre znevýhodnených uchádzačov o zamestnanie.	Počet užívateľov podporených projektov	výsledku	počet	obec Nitrica	0	20
		Počet podporených projektov	výstupu	počet	obec Nitrica	0	5
		Zníženie nezamestnanosti	dopad	%	obec Nitrica	0	10
		Počet novozaložených podnikateľských subjektov	dopad	%	obec Nitrica	0	5

6.7 PROGRAM 7. VZDELÁVANIE A ŠPORT

Podprogram 7.1. Vzdelávanie

Cieľ 7.1 Zabezpečiť rozvoj a údržbu infraštruktúry vzdelávania a zabezpečenie podmienok pre efektívnu vzdelávaciu činnosť v obci.

Opatrenia	Názov	Merateľné indikátory	Typ	Merná jednotka	Inform. zdroj	Vých. hodnota	Cieľová hodnota
Opatrenie 7.1.1	Modernizácia zariadení predškolskej výchovy.	Výmera vybudovaných priestorov v m ²	výstup	m ²	obec Nitrica	0	0
		Výmera zrevitalizovaných priestorov v m ²	výstupu	m ²	obec Nitrica	0	300
		Počet užívateľov podporených projektov	výsledku	počet	obec Nitrica	0	33
Opatrenie 7.1.2	Modernizácia zariadení povinnej školskej dochádzky.	Výmera vybudovaných priestorov v m ²	výstup	m ²	obec Nitrica	0	200
		Výmera zrevitalizovaných priestorov v m ²	výstupu	m ²	obec Nitrica	0	500
		Počet užívateľov podporených projektov	výsledku	počet	obec Nitrica	0	90

Podprogram 7.2. Šport

Cieľ 7.2. Zabezpečiť trvalé skvalitňovanie vyváženej ponuky výkonnostného a rekreačného športu.



Opatrenia	Názov	Merateľné indikátory	Typ	Merná jednotka	Inform. zdroj	Vých. hodnota	Cieľová hodnota
Opatrenie 7.2.1	Výstavba a rekonštrukcia športovej infraštruktúry.	Počet vybudovaných ihrísk	výsledku	počet	obec Nitrica	0	10
		Počet organizovaných športových podujatí	výsledku	počet	obec Nitrica	0	10
		Počet užívateľov podporených projektov	výsledku	počet	obec Nitrica	0	100
Opatrenie 7.2.2	Rozvoj mimoškolskej činnosti – športové kluby, turistika, kultúrne krúžky.	Počet organizovaných športových podujatí	výsledku	počet	obec Nitrica	0	10
		Počet užívateľov podporených projektov	výsledku	počet	obec Nitrica	0	50

6.8 PROGRAM 8. KULTÚRA

Podprogram 8.1. Kultúrna infraštruktúra

Cieľ 8.1 Zachovanie kultúrno–historického potenciálu obce a rozvoj kultúrnych, informačných a voľnočasových aktivít v nadväznosti na rozvoj cestovného ruchu na regionálnej a miestnej úrovni.

Opatrenia	Názov	Merateľné indikátory	Typ	Merná jednotka	Inform. zdroj	Vých. hodnota	Cieľová hodnota
Opatrenie 8.1.1	Výstavba multifunkčného kultúrneho zariadenia.	Výmera zrekonštruovaných priestorov v m ²	výstup	m ²	obec Nitrica	0	500
		Zníženie koeficientu prestupu tepla,	dopad	%	obec Nitrica	0	30
		Plocha zrekonštruovanej strešnej krytiny,	výstup	m ²	obec Nitrica	0	300
Opatrenie 8.1.2	Rekonštrukcia kultúrnych pamiatok a historických stavieb.	Počet vybudovaných/zrekonštruovaných kultúrnych objektov	výstup	počet	obec Nitrica	0	5
		Počet užívateľov	dopad	počet	obec Nitrica	0	1237
Opatrenie 8.1.3	Podpora kultúrnych podujatí v obci.	Počet vybudovaných objektov	výstup	počet	obec Nitrica	0	1
		Počet organizovaných podujatí	dopad	počet	obec Nitrica	0	20

Podprogram 8.2. Organizačné zabezpečenie

Cieľ 8.2 Organizačne zabezpečiť ponuku kultúrnych podujatí v obci.

Opatrenia	Názov	Merateľné indikátory	Typ	Merná jednotka	Inform. zdroj	Vých. hodnota	Cieľová hodnota
Opatrenie 8.2.1	Spracovať kalendár kultúrnych podujatí na celý rok, tento priebežne aktualizovať. Rozšíriť žánrovú ponuku s orientáciou na hodnotný kultúrny prínos.	Počet spracovaných reklamných informačných letákov	výsledku	počet	obec Nitrica	0	1
		Počet nových návštevníkov obce	výsledku	počet	obec Nitrica	0	1500

Podprogram 8.3. Propagácia v oblasti kultúry

Cieľ 8.3 Vytvorenie podmienok na efektívnu propagáciu obce v oblasti kultúry.

Opatrenia	Názov	Merateľné indikátory	Typ	Merná jednotka	Inform. zdroj	Vých. hodnota	Cieľová hodnota
Opatrenie 8.3.1	Spracovať globálnu koncepciu „propagácie“ histórie obce v multimediálnej forme.	Počet spracovaných reklamných informačných letákov, multimediálnych prezentácií	výsledku	počet	obec Nitrica	0	0
		Počet nových návštevníkov obce	výsledok	počet	obec Nitrica	0	1500
Opatrenie 8.3.2	Propagácia kultúry na Internete prostredníctvom www stránky obce.	Počet nových prístupov na www stránku	výsledok	počet	obec Nitrica	0	800
		Počet nových návštevníkov obce	dopad	počet	obec Nitrica	0	1500
		Počet propagovaných kultúrnych podujatí	výsledok	počet	obec Nitrica	0	1

6.9 PROGRAM 9. PROPAGÁCIA A CESTOVNÝ RUCH

Podprogram 9.1. Propagácia obce

Cieľ 9.1 Zabezpečiť účinnú propagáciu obce.

Opatrenia	Názov	Merateľné indikátory	Typ	Merná jednotka	Inform. zdroj	Vých. hodnota	Cieľová hodnota
Opatrenie 9.1.1	Aktualizácia www stránky obce.	Počet nových prístupov na www stránku	výsledok	počet	obec Nitrica	1900	1500



Opatrenie 9.1.2	Podpora budovania informačných tabulí v obce.	Počet nových inštalovaných tabulí	výsledok	počet	obec Nitrica	0	5
		Počet nových návštevníkov obce	dopad	počet	obec Nitrica	0	2500

Podprogram 9.2. Rekreačno - relaxačné zázemie obce.

Cieľ 9.2 Budovanie relaxačno – rekreačného zázemia obce.

Opatrenia	Názov	Merateľné indikátory	Typ	Merná jednotka	Inform. zdroj	Vých. hodnota	Cieľová hodnota
Opatrenie 9.2.1	Podpora vytvárania nových atraktivít v obci.	Počet vytvorených nových pracovných miest	dopad	počet	obec Nitrica	0	0
		Počet nových návštevníkov obce	výsledok	počet	obec Nitrica	0	2000
		Tržby z predaja služieb	dopad	€	obec Nitrica	0	0

Podprogram 9.3. Cestovný ruch.

Cieľ 9.3 Podporovať podnikateľské aktivity v cestovnom ruchu.

Opatrenia	Názov	Merateľné indikátory	Typ	Merná jednotka	Inform. zdroj	Vých. hodnota	Cieľová hodnota
Opatrenie 9.3.1	Uzavrieť s podnikateľmi dohody o poskytovaní služieb v agroturistike a cestovnom ruchu a o propagovaní ich služieb obcami.	Počet uzatvorených dohôd	výsledok	počet	obec Nitrica	0	1
		Počet nových atraktivít obce	výsledok	počet	obec Nitrica	0	2
		Počet nových propagačných materiálov	výsledok	počet	obec Nitrica	0	1
		Počet nových návštevníkov obce	výsledok	počet	obec Nitrica	0	500
Opatrenie 9.3.2	Podporovať podnikateľské subjekty, neziskové organizácie a inštitúcie pri získavaní finančných prostriedkov z grantov a fondov EÚ.	Počet nových atraktivít obce	výsledok	počet	obec Nitrica	0	2
		Objem získaných prostriedkov	výstup	mil. €	obec Nitrica	0	-
		Počet nových návštevníkov obce	výsledok	počet	obec Nitrica	0	500
		Počet užívateľov podporených projektov	výsledku	počet	obec Nitrica	0	500

6.10 PROGRAM 10. ADMINISTRATÍVA A BEZPEČNOSŤ

Podprogram 10.1. Administratíva

Cieľ 10.1 Zabezpečiť rozvoj administratívnej infraštruktúry a podmienok na výkon samosprávnych funkcií v obci

Opatrenia	Názov	Merateľné indikátory	Typ	Merná jednotka	Inform. zdroj	Vých. hodnota	Cieľová hodnota
Opatrenie 10.1.1	Komplexná rekonštrukcia budovy obecného úradu.	Počet podporených projektov, prostredníctvom ktorých boli vytvorené podmienky na poskytovanie nových služieb verejnej infraštruktúry	dopadu	počet	obec Nitrica	0	5
		Počet zrekonštruovaných miestností	dopadu	počet	obec Nitrica	0	5
		Počet vytvorených pracovných miest	výsledok	počet	obec Nitrica	0	0
		Celková zateplená plocha	výsledok	m ²	obec Nitrica	0	500

Podprogram 10.2. Bezpečnosť

Cieľ 10.2 Vytvorenie podmienok na znižovanie kriminality v obci a ochranu majetku obyvateľov a ostatných subjektov v obci.

Opatrenia	Názov	Merateľné indikátory	Typ	Merná jednotka	Inform. zdroj	Vých. hodnota	Cieľová hodnota
Opatrenie 10.2.1	Bezpečnosť.	Počet nainštalovaných kamier	výsledok	počet	obec Nitrica	0	10
		Zníženie kriminality	dopad	%	obec Nitrica	0	40
		Pokrytie územia	dopad	%	obec Nitrica	0	50

6.11 PROGRAM 11. INFORMATIZÁCIA OBCE

Podprogram 11.1. Budovanie a rozvoj informačnej infraštruktúry.



Cieľ 11.1 Zabezpečiť technické podmienky na prechod samosprávy na nový typ vládnutia - e - government.

Opatrenia	Názov	Merateľné indikátory	Typ	Merná jednotka	Inform. zdroj	Vých. hodnota	Cieľová hodnota
Opatrenie 11.1.1	Rozvoj infraštruktúry informačných systémov samosprávy.	% obyvateľov, ktorí využili internet v priebehu posledných 3 mesiacov na interakciu s verejnými inštitúciami	dopad	%	obec Nitrica	10	20
		% podnikov, ktoré využili internet v priebehu posledných 3 mesiacov na interakciu s verejnými inštitúciami	dopad	%	obec Nitrica	20	40
		Podiel transakčných typov služieb na celkovom počte základných verejných e-služieb	dopad	%	obec Nitrica	10	20
Opatrenie 11.1.2	Zavádzanie efektívnych elektronických služieb poskytovaných na úrovni samosprávy.	on-line dostupnosť 20 základných verejných služieb	dopad	%	obec Nitrica	5	30
		Počet potrebných dokumentov pri vybavení agendy spojenej s vybranou životnou udalosťou	výsledok	Počet	obec Nitrica	3	1
		% obyvateľov, ktorí využili internet v priebehu posledných 3 mesiacov na interakciu s verejnými inštitúciami	dopad	%	obec Nitrica	5	30
		% podnikov, ktoré využili internet v priebehu posledných 3 mesiacov na interakciu s verejnými inštitúciami	dopad	%	obec Nitrica	10	20
		Podiel transakčných typov služieb na celkovom počte základných verejných e-služieb	dopad	%	obec Nitrica	20	40

Podprogram 11.2. Počítačová gramotnosť.

Cieľ 11.2 Zvýšenie počítačovej gramotnosti obyvateľov a pracovníkov samosprávy.

Opatrenia	Názov	Merateľné indikátory	Typ	Merná jednotka	Inform. zdroj	Vých. hodnota	Cieľová hodnota
Opatrenie 11.2.1	Podpora zvyšovania počítačového vedomia u pracovníkov samosprávy.	Počet užívateľov podporených Projektov	výsledku	počet	obec Nitrica	0	3
		Počet podporených projektov	výstupu	počet	obec Nitrica	0	1
		% pracovníkov ovládajúcich 5 zo 6 základných IT zručností	dopad	%	obec Nitrica	50	100
Opatrenie 11.2.2	Podpora zvyšovania počítačového vedomia u obyvateľov obce.	Počet užívateľov podporených projektov	výsledku	počet	obec Nitrica	0	100
		Počet podporených projektov	výstupu	počet	obec Nitrica	0	5
		% obyvateľov ovládajúcich 5 zo 6 základných IT zručností	dopad	%	obec Nitrica	10	20
Opatrenie 11.2.3	Podpora vzdelávacích aktivít zameraných na zvyšovanie zručností a vedomostí o internete a motiváciu k používaniu internetu a elektronických služieb.	Počet užívateľov podporených projektov	výsledku	počet	obec Nitrica	0	100
		Počet podporených projektov	výstupu	počet	obec Nitrica	0	5
		Podiel transakčných typov služieb na celkovom počte základných verejných e-služieb	dopad	%	obec Nitrica	5	30
		% obyvateľov, ktorí využili internet v priebehu posledných 3 mesiacov na interakciu s verejnými inštitúciami	dopad	%	obec Nitrica	10	20
		% podnikov, ktoré využili internet v priebehu posledných 3 mesiacov na interakciu s verejnými inštitúciami	dopad	%	obec Nitrica	20	40
% obyvateľov ovládajúcich 5 zo 6 základných IT zručností	dopad	%	obec Nitrica	10	20		



**Realizačná časť Programu hospodárskeho rozvoja a sociálneho rozvoja obce Nitrica
2016 - 2025**



Realizačná časť je zameraná na popis postupov inštitucionálneho zabezpečenia formou partnerstva a organizačné zabezpečenie realizácie programu rozvoja obce, systém monitorovania a hodnotenia plnenia programu rozvoja obce s ustanovením merateľných ukazovateľov, vecný a časový harmonogram realizácie programu rozvoja obce formou akčných plánov.

7 INŠTITUCIONÁLNE A ORGANIZAČNÉ ZABEZPEČENIE REALIZÁCIE PHRSR OBCE NITRICA

Obecný úrad zabezpečuje trvalo udržateľný hospodársky rozvoj, sociálny rozvoj a územný rozvoj prostredníctvom PHRSR a Akčných plánov. Obecný úrad v súčinnosti s poslancami OZ a zriadenými komisiami pripravuje vízie, stratégie, iniciuje aktivity strategického rozvoja obce, vykonáva stratégiu regionálneho rozvoja, vypracováva program hospodárskeho a sociálneho rozvoja, koordinuje spoluprácu na jeho vypracovaní, spolupracuje s externým prostredím, vedie databázy kontaktov, vedie prehľad o organizáciách tretieho sektora, pomáha a vytvára podmienky na ich činnosť. Úrad analyzuje potreby, ktoré sa plánujú prefinancovať z príspevkov na projekty, sleduje výzvy na predkladanie žiadostí, legislatívu, pravidlá, pri príprave spolupracuje s vecnými útvarmi a externým prostredím, vytvára podmienky pre realizáciu projektov, monitoruje priebeh realizácie projektov, zúčastňuje sa na kontrole práce na projektoch, kontroluje práce na realizácii projektov a hodnotí ukončené projekty, sleduje legislatívu a pravidlá pre čerpanie fondov EÚ a grantov, komunikuje s riadiacim orgánom, monitoruje realizáciu projektov.

Koordinácia efektívnej a účinnej implementácie PHRSR obce bude zabezpečená prostredníctvom príslušných komisií OZ.

Obecné zastupiteľstvo kontroluje dosahovanie stanovených cieľov PHRSR obce Nitrica. Pravidelne sleduje a hodnotí výsledky implementácie PHRSR. Orgány a inštitúcie štátnej správy všetkých oblastí spoločensko-ekonomického a kultúrneho života, ktoré realizáciou svojich rozvojových aktivít prispievajú k napĺňaniu cieľov PHRSR obce a vstupujú do partnerstiev územnej spolupráce. Podnikateľské subjekty, združenia podnikateľských subjektov, zamestnávateľia – koordinujúce aktivity na napĺňanie cieľov PHRSR a vstupujúce do partnerstiev na mimosektorovej báze, podnikateľský subjekt – samospráva – tretí sektor. Záujmové spolky a združenia, občianske združenia – realizujúci svoje rozvojové aktivity v koordinácii s obcou Nitrica, v súlade s opatreniami a aktivitami PHRSR obce Nitrica, podporujúcimi vyvážený regionálny rozvoj územia mesta. Ostatní socio-ekonomickí partneri – podieľajúcich sa na realizovaní akčných plánov v súlade s PHRSR obce Nitrica na roky 2016 – 2025.

Inštitucionálne a organizačné zabezpečenie realizácie akčných plánov obce Nitrica

Implementácia PHRSR obce Nitrica sa bude realizovať aj prostredníctvom konkrétnych Akčných plánov. Akčné plány PHRSR by mali byť priamo napojené na rozpočet mesta a zároveň reflektujú kompetencie mesta.

Návrh systému riadenia a implementácie akčných plánov PHRSR obce Nitrica je nasledovný:

- Obecné zastupiteľstvo monitoruje implementáciu akčných plánov obce Nitrica. Posudzuje a schvaľuje návrhy na zmenu a doplnenie akčných plánov.
- Realizáciu konkrétnych projektov Akčného plánu obce Nitrica budú zabezpečovať pracovníci úradu a starosta obce.
- Kontrolným orgánom budú poverené jednotlivé komisie Obecného zastupiteľstva obce Nitrica.

Realizácia vyžaduje pravidelnú systematickú prácu skupín odborníkov a pracovníkov samosprávy. Na tento účel sa doporučuje zriadiť nasledovné orgány s prepojením na vlastné ľudské zdroje:

Výbor pre PHRSR

Poradný orgán zložený zo starostu a poslancov obecného zastupiteľstva. Úlohou výboru bude v intervale minimálne dva krát do roka posúdiť Správu o realizácii PHRSR a stav finančného čerpania prostriedkov, dopadovú analýzu PHRSR, plán na ďalšie obdobie a navrhovať stratégiu rozvoja a doplnenie úloh a opatrení, ktoré neboli uvedené v PHRSR.

Komisia strategického rozvoja

Výkonný útvar, zabezpečujúci plánovanie a realizáciu úloh PHRSR. Úlohou útvaru bude: vypracovávať Opatrenia, koordinovať Opatrenia, monitorovať realizáciu Projektov, vypracovávať dopadové analýzy Projektov, spolupracovať s inými partnermi doma a v zahraničí na realizácii Projektov, vyhľadávať potenciálne zdroje a partnerstvá na realizáciu úloh PHRSR, dohliadať nad



ekonomickým čerpaním Projektových prostriedkov, zbierať podklady o Projektoch v rámci PHRSR realizovaných inými subjektami, viesť aktuálnu analýzu demografie a štruktúry ekonomických charakteristík obce, sledovať podnikateľskú klímu a vzájomný vzťah odvetví v obci, poskytovať asistenciu podnikom vytváraním všestranných komunikačných kanálov, atď.

Koordinátor pre stratégiu

Bude mať za úlohu: fungovať ako výkonný tajomník, koordinovať realizáciu PHRSR, predkladať správy, podieľať sa na určovaní priorít realizácie PHRSR, koordinovať stretnutia, podnety, požiadavky predstaviteľov rozhodujúcich odvetví na území obce, zaznamenávať dôležité trendy v hospodárstve majúce dopad na vývoj obce, podieľať sa na budovaní verejno-súkromných partnerstiev, zúčastňovať sa na dôležitých domácich a zahraničných stretnutiach, konferenciách, zameraných na rozvoj obce.

Vlastní zamestnanci

Do realizácie PHRSR budú zapojení aj ostatní zamestnanci.

7.1 SYSTÉM MONITOROVANIA A HODNOTENIA PLNENIA PHRSR

Medzi kľúčové činnosti a procesy nevyhnutné pre správne zabezpečenie implementácie PHRSR patria aj monitorovanie a hodnotenie na úrovni programu i jednotlivých projektov. Základom nového strategického prístupu v oblasti monitoringu a hodnotenia pre programové obdobie 2016 – 2025 je dôraz kladený na jasné definovanie cieľov a orientácia na výsledky intervencií. Jednotné a správne porozumenie nového výsledkovo orientovaného prístupu k politike súdržnosti EÚ je kľúčovým faktorom efektívnej prípravy a realizácie programového obdobia 2014 - 2020. Premenu plánovaných vstupov, výstupov a výsledkov na skutočné vstupy, výstupy a dosiahnuté výsledky prostredníctvom výberu a implementácie projektov možno pozorovať v reálnom čase pomocou monitorovacích mechanizmov. Monitorovanie, ktorého dominantným nástrojom sú merateľné ukazovatele, je teda zamerané predovšetkým na sledovanie efektivity implementačných a riadiacich mechanizmov programu a na dosahovanie cieľov programu. Na rozdiel od vstupov a výstupov, skutočne dosiahnutý výsledok je okrem realizácie programu daný aj externými faktormi mimo dosahu programu. Externé faktory môžu mať na dosahovanie výsledku minimálny alebo výraznejší vplyv. Práve preto je pri tvorbe programu kľúčové identifikovať pokiaľ možno všetky faktory, ktoré môžu ovplyvniť dosahovanie zvoleného výsledku a rozhodnúť, ktoré z nich budú predmetom programu. Z tohto dôvodu je určenie celkového skutočne dosiahnutého výsledku t.j. reálneho dopadu (dosahu) programu na zmenu sociálno-ekonomickej reality možné len na základe vykonania hodnotenia dopadov.

Dopady nebudú merané prostredníctvom ukazovateľov, ale vhodne zvolenými metódami hodnotenia. Hodnotenie vychádza z údajov získaných na základe monitorovania, kombinuje ich s ďalšími údajmi a poskytuje pridanú hodnotu pre proces učenia, zdokonaľovania a zvyšovania transparentnosti verejných politík tým, že analyzuje unikátnu špecifickú situáciu hodnoteného programu. Hľadá súvislosti, ktoré nie sú evidentné a dopady, ktoré neboli plánované, poskytuje relevantné dôkazy. Stanovenie vhodných výstupových a najmä výsledkových merateľných ukazovateľov je kľúčové, aby bolo možné merať a spätne vyhodnotiť dosahovanie plánovanej zmeny sociálno-ekonomickej reality. Výstupové merateľné ukazovatele pre všetky prioritné osi PHRSR je potrebné definovať v závislosti od plánovaných aktivít a projektov, ktoré prispievajú k dosahovaniu plánovaného výsledku. Zvoliť by mali len tie merateľné ukazovatele, ktoré vystihujú podstatu výstupov priorít a prioritných osí PHRSR. Cieľové hodnoty predstavujú kvalifikovaný odhad, ktorý môže byť v prípade potreby upravený na základe vývoja implementácie. Pri stanovovaní cieľových hodnôt je vhodné vychádzať zo skúseností s implementáciou podobných projektov v minulosti, z dostupných cenníkov, prípadne smerných ukazovateľov (tzv. benchmarkov).

Monitoring

Významným predpokladom pre úspešné napĺňanie cieľov PHRSR obce Nitrica je posilnenie postavenia miestnej samosprávy pri implementácii samotného programu. Zároveň je potrebné, aby miestna samospráva aktívne iniciovala vznik partnerstiev (spolupráce) s významnými socioekonomickými aktérmi pôsobiacimi na území obce. Úlohou miestnej samosprávy je pravidelné monitorovanie a vyhodnocovanie plnenia PHRSR obce Nitrica. Hlavným cieľom monitorovania je pravidelné sledovanie realizácie cieľov Programu a projektov s využitím systému merateľných ukazovateľov. Výstupy z monitorovania zabezpečujú pre obec Nitrica vstupy pre rozhodovanie pre účely zlepšenia implementácie PHRSR, vypracovávanie priebežných správ a záverečnej správy o vykonávaní PHRSR a podklady pre rozhodovanie obecného zastupiteľstva obce Nitrica (napr. v súvislosti s prípadnou revíziou PHRSR). Monitorovanie a hodnotenie zabezpečujú všetky subjekty zúčastnené na riadení PHRSR v rozsahu zadefinovaných úloh a zodpovedností (definované v PHRSR obce Nitrica). V



súvislosti s implementáciou PHRSR je monitorovanie na úrovni individuálnych projektov zabezpečované, v rámci príslušných opatrení, zodpovednými projektovými manažermi (projektový manažér, poverený zástupca zodpovedný za realizáciu projektu).

Monitorovanie na úrovni cieľov a prioritných osí PHRSR ako celku bude zabezpečovať OcÚ Nitrica. Údaje získané v procese monitorovania predstavujú významný zdroj informácií pre riadenie PHRSR a pre prijímanie rozhodnutí OcÚ Nitrica a Obecného zastupiteľstva. Zároveň sú využívané v procese hodnotenia PHRSR, resp. jeho rôznych aspektov. Monitorovanie (a následne hodnotenie) prebieha na základe systému merateľných ukazovateľov.

Ciele PHRSR sa definujú a následne kvantifikujú v procese programovania prostredníctvom sústavy merateľných ukazovateľov. Ukazovatele sú záväzné pre všetky subjekty a sú súčasťou PHRSR obce Nitrica. Napĺňanie zadaných ukazovateľov predstavuje najdôležitejší nástroj pre monitorovanie a hodnotenie napĺňania cieľov PHRSR. Rámcové merateľné ukazovatele PHRSR sú uvedené na konci programovej časti PHRSR obce Nitrica na roky 2016 - 2025. Monitorovanie začína na najnižšom stupni – na úrovni projektu. Pre potreby monitorovania je projekt základnou jednotkou, ktorá je analyzovaná prostredníctvom relevantných zozbieraných údajov.

Hodnotenie

V súlade so systémom riadenia, definovaným v PHRSR, hodnotenie predstavuje proces, ktorý systematicky skúma prínos z realizácie PHRSR a jeho súlad s cieľmi stanovenými v PHRSR a analyzuje účinnosť realizačných procesov a vhodnosť nastavenia jednotlivých opatrení a skupiny aktivít a pripravuje odporúčania na zvýšenie ich efektívnosti. Počas programového obdobia (roky 2016 – 2025) sa odporúča vykonávať priebežné hodnotenia a po ukončení programového obdobia, tzv. následné hodnotenie. Výsledky sa zverejňujú podľa platných predpisov o prístupe k informáciám. Proces hodnotenia z hľadiska jeho vykonávania je rozdelený na interné a externé hodnotenie. Pri internom hodnotení je v procese hodnotenia realizovaný vlastnými (internými) kapacitami subjektu zodpovedného za administratívne zabezpečenie realizácie PHRSR, naopak na externom hodnotení sa podieľa externý subjekt (iná právnická alebo fyzická osoba).

Priebežné hodnotenie

Proces priebežného hodnotenia má formu série hodnotení, ktorých cieľom je kontinuálne počas implementácie Programu skúmať rozsah, do akého sa využili prostriedky, skúmať efektívnosť a účinnosť programovania a sociálno-ekonomický dopad. Zároveň identifikuje faktory, ktoré prispeli k úspechu alebo neúspechu implementácie Programu vrátane udržateľnosti a identifikovania vhodných postupov. Hodnotenie sa vykonáva systematicky a priebežne počas celého trvania Programu až po predloženie Záverečnej správy Programu. Priebežné hodnotenia sa odporúča vykonávať raz ročne. Hodnotiace obdobie je obdobie od 1. januára do 31. decembra príslušného roka. Správu z hodnotenie predkladá OcÚ obecnému zastupiteľstvu obce Nitrica najneskôr do 6 mesiacov po uplynutí príslušného hodnotiaceho obdobia. Základnými podkladmi pre prípravu hodnotenia sú monitorovacie správy projektov realizovaných v rámci príslušného PHRSR a priebežné správy o implementovaní PHRSR predkladané Obecnému zastupiteľstvu obce Nitrica. Výsledky hodnotenia sú podkladom pre rozhodnutia OcÚ a Obecné zastupiteľstvo obce Nitrica pri riadení realizácie PHRSR s účelom dosiahnuť žiaduci pokrok smerom k naplneniu hlavných ekonomických, sociálnych a environmentálnych cieľov.

Následné hodnotenie

Následné hodnotenie skúma rozsah, v akom sa využili zdroje, účinnosť a efektívnosť programovania a sociálno-ekonomický vplyv. Následné hodnotenie určí faktory, ktoré prispeli k úspechu alebo neúspechu vykonávania PHRSR a určí osvedčené postupy. Výstupom následného hodnotenia je Záverečná správa o hodnotení PHRSR obce Nitrica. Hodnotiace obdobie pri následnom hodnotení predstavuje obdobie celej realizácie PHRSR (tzv. programové obdobie). Programové obdobie začína dňom schválenia Programu príslušným monitorovacím výborom a končí 31.12.2025. Vypracovanie Záverečnej správy zabezpečí OcÚ Nitrica, ktorý ju do 6 mesiacov od ukončenia programového obdobia predkladá obecnému zastupiteľstvu.

Formulár č. R 5 - Plán hodnotenia a monitorovania

Plán priebežných hodnotení PHRSR na programové obdobie 2016 - 2025



Typ hodnotenia	Vykonať prvýkrát	Dôvod vykonania/ periodicita
Strategické hodnotenie	v roku 2020	podľa rozhodnutia obce/koordinátora PHRSR a vzniknutej spoločenskej potreby.
Operatívne hodnotenie		
Tematické hodnotenie časti PHRSR	v roku 2016, 2018, 2020, 2022	téma hodnotenia identifikovaná ako riziková časť vo výročnej monitorovacej správe za predchádzajúci kalendárny rok
Ad hoc mimoriadne hodnotenie	podľa potreby	pri značnom odklone od stanovených cieľov a doľahnutých hodnôt ukazovateľov pri návrhu na revíziu PHRSR
Ad hoc hodnotenie celého PHRSR alebo jeho časti	na konci programovacieho obdobia	na základe rozhodnutia starostu/primátora, kontrolného orgánu obce/mesta, podnetu poslancov; na základe protokolu NKÚ SR, správy auditu ...

Zdroj: Príloha k metodike PHRSR, 2014, s.25.

7.2 KOMUNIKAČNÝ PLÁN

Obec bude priebežne informovať o realizácii PHRSR prostredníctvom verejných zasadnutí OZ, ako aj prostredníctvom vlastnej www stránky. Na stránke sa budú priebežne publikovať schválené monitorovacie správy, ktoré boli schválené obecným zastupiteľstvom. V prípravnej fáze monitorovacej správy budú môcť zúčastnené strany pripomienkovať predkladaný materiál. Zodpovedný za pravidelné informovanie bude OcÚ Nitrica.

Formulár č. R 1 - Komunikačný plán pre fázu realizácie PHRSR

P. č.	Časový rámec	Miesto konania	Cieľová skupina	Forma	Téma, ciele	Vstupné údaje	Výstupy
1.	01/2017	OcÚ	poslanci, obyvatelia, neziskové a podnikateľské subjekty	verejné prerokovanie	Prepojenie PHRSR a rozpočtovania, hodnotenie plnenia za predchádzajúci rok	Hodnotiaca a monitorovacia správa plnenia PHRSR, rozpočet na príslušný rok, Výročná správa obce, Záverečný účet	Monitorovacia správa, Uznesenie OZ
2.	01/2018	OcÚ	poslanci, obyvatelia, neziskové a podnikateľské subjekty	verejné prerokovanie	Prepojenie PHRSR a rozpočtovania, hodnotenie plnenia za predchádzajúci rok	Hodnotiaca a monitorovacia správa plnenia PHRSR, rozpočet na príslušný rok, Výročná správa obce, Záverečný účet	Monitorovacia správa, Uznesenie OZ
3.	01/2019	OcÚ	poslanci, obyvatelia, neziskové a podnikateľské subjekty	verejné prerokovanie	Prepojenie PHRSR a rozpočtovania, hodnotenie plnenia za predchádzajúci rok	Hodnotiaca a monitorovacia správa plnenia PHRSR, rozpočet na príslušný rok, Výročná správa obce, Záverečný účet	Monitorovacia správa, Uznesenie OZ
4.	01/2020	OcÚ	poslanci, obyvatelia, neziskové a podnikateľské subjekty	verejné prerokovanie	Prepojenie PHRSR a rozpočtovania, hodnotenie plnenia za predchádzajúci rok	Hodnotiaca a monitorovacia správa plnenia PHRSR, rozpočet na príslušný rok, Výročná správa obce, Záverečný účet	Monitorovacia správa, Uznesenie OZ
5.	01/2021	OcÚ	poslanci, obyvatelia, neziskové a podnikateľské subjekty	verejné prerokovanie	Prepojenie PHRSR a rozpočtovania, hodnotenie plnenia za predchádzajúci rok	Hodnotiaca a monitorovacia správa plnenia PHRSR, rozpočet na príslušný rok, Výročná správa obce, Záverečný účet	Monitorovacia správa, Uznesenie OZ
6.	01/2022	OcÚ	poslanci, obyvatelia, neziskové a podnikateľské subjekty	verejné prerokovanie	Prepojenie PHRSR a rozpočtovania, hodnotenie plnenia za predchádzajúci rok	Hodnotiaca a monitorovacia správa plnenia PHRSR, rozpočet na príslušný rok, Výročná správa obce, Záverečný účet	Monitorovacia správa, Uznesenie OZ
7.	01/2023	OcÚ	poslanci, obyvatelia, neziskové a podnikateľské subjekty	verejné prerokovanie	Prepojenie PHRSR a rozpočtovania, hodnotenie plnenia za predchádzajúci rok	Hodnotiaca a monitorovacia správa plnenia PHRSR, rozpočet na príslušný rok, Výročná správa obce, Záverečný účet	Monitorovacia správa, Uznesenie OZ
8.	01/2024	OcÚ	poslanci, obyvatelia, neziskové a podnikateľské subjekty	verejné prerokovanie	Prepojenie PHRSR a rozpočtovania, hodnotenie plnenia za predchádzajúci rok	Hodnotiaca a monitorovacia správa plnenia PHRSR, rozpočet na	Monitorovacia správa, Uznesenie OZ



			subjekty			príslušný rok, Výročná správa obce, Záverečný účet	
9.	01/2025	OcÚ	poslanci, obyvatelia, neziskové a podnikateľské subjekty	verejné prerokovanie	Prepojenie PHRSR a rozpočtovania, hodnotenie plnenia za predchádzajúci rok	Hodnotiaca a monitorovacia správa plnenia PHRSR, rozpočet na príslušný rok, Výročná správa obce, Záverečný účet	Monitorovacia správa, Uznesenie OZ, Záverečná hodnotiaca správa

Zdroj: Príloha k metodike PHRSR, 2014, s.25.

8 AKČNÝ PLÁN

Akčný plán je konkrétny a záväzný harmonogram činností súvisiacich s rozvojom obce v jednotlivých oblastiach sociálno-ekonomického rozvoja, vychádza zo stratégie, je jej logickou súčasťou a realizuje sa prostredníctvom konkrétnych nosných a podporných projektov. Akčný plán obsahuje záväzky týkajúce sa plnenia jednotlivých úloh ako aj zoznam inštitúcií zodpovedných za ich plnenie, predpokladané zdroje financovania, predpokladané objemy rozpočtov, dopad na rozpočet relevantného subjektu, ako aj stav momentálnej pripravenosti projektov. Súčasťou akčného plánu je predpokladaný časový harmonogram. Predpokladané rozpočty v pláne sú uvedené v **tis. €**.

8.1 PROGRAM 1. HOSPODÁRSTVO A VEDECKO-TECHNICKÝ ROZVOJ

Strategický zámer						
Zlepšiť podmienky pre rozvoj podnikateľských aktivít, s dôrazom na zvýšenie úrovne zamestnanosti a úrovne a kvality služieb pre obyvateľov obce. V oblasti priemyslu je potrebné okrem zachovania stabilných prvkov výroby všetkými možnými opatreniami podporovať vytváranie nových pracovných príležitostí.						
Podprogram 1.1. Podpora malého a stredného podnikania zo strany obce.						
Cieľ 1.1	Finančne, legislatívne a technicky podporovať malé a stredné podnikanie zo strany obce.					
Opatrenie 1.1.1	Zakladanie a revitalizácia malých a stredných podnikov s majetkovou účasťou obce.					
		Predpokladaný rozpočet	Zdroje financovania	Realizácia	Dopad na rozpočet	Oprávnení žiadatelia
Aktivity	Zdriadenie obecného podniku.	podľa potreby	rozpočet obce, podnikateľské subjekty	súkromný sektor	stredný	podnikateľské subjekty, obec
Opatrenie 1.1.2	Podpora rozvoja obchodných a komerčných služieb v obci.					
		Predpokladaný rozpočet	Zdroje financovania	Realizácia	Dopad na rozpočet	Oprávnení žiadatelia
Aktivity	Rozšírenie siete obchodných prevádzok potravinárskeho tovaru.	podľa potreby	podnikateľské subjekty, úvery,	súkromný sektor	žiadny	podnikateľské subjekty
	Podpora zriaďovania prevádzok komerčných služieb.	podľa potreby	podnikateľské subjekty, úvery,	súkromný sektor	žiadny	podnikateľské subjekty
	Podpora zriaďovania prevádzok servisných a opravárenských služieb.	podľa potreby	podnikateľské subjekty, úvery,	súkromný sektor	žiadny	podnikateľské subjekty

Podprogram 1.2. Podpora tradičných odvetví priemyslu, lesníctva a poľnohospodárstva.						
Cieľ 1.2	Zabezpečiť rozvoj tradičných remesiel v obci.					
Opatrenie 1.2.1	Rekonštrukcia budov a hál hospodárskych dvorov PD a výrobných areálov.					
		Predpokladaný rozpočet	Zdroje financovania	Realizácia	Dopad na rozpočet	Oprávnení žiadatelia
Aktivity	Vypracovanie technickej dokumentácie.	10	podnikateľské subjekty, úvery, iné grantové schémy	súkromný sektor	žiadny	podnikateľské subjekty
	Rekonštrukcia hál a budov.	100	podnikateľské subjekty, úvery, iné grantové schémy	súkromný sektor	žiadny	podnikateľské subjekty
	Modernizácia technologického vybavenia.	1 000	podnikateľské subjekty, úvery, iné grantové schémy	súkromný sektor	žiadny	podnikateľské subjekty
	Zabezpečiť obmedzenie znečisťovania ovzdušia z výrobného areálu PD.	100	podnikateľské subjekty, úvery, iné grantové schémy	súkromný sektor	žiadny	podnikateľské subjekty

Podprogram 1.3. Podpora inovačných aktivít v podnikoch.						
---	--	--	--	--	--	--



Cieľ 1.3	Vytvorenie podmienok na rozvoj inovačných aktivít v súkromných podnikoch.					
Opatrenie 1.3.1	Zavádzanie nových technológií do súčasných výrobných prevádzok.					
		Predpokladaný rozpočet	Zdroje financovania	Realizácia	Dopad na rozpočet	Oprávnení žiadatelia
Aktivity	Výstavba priestorov pre prevádzku ekologickej výroby.	1 000	podnikateľské subjekty, úvery, iné grantové schémy, ŠF EÚ	súkromný sektor	žiadny	podnikateľské subjekty
	Obnova technológií v podnikoch.	1 000	podnikateľské subjekty, úvery, iné grantové schémy, ŠF EÚ	súkromný sektor	žiadny	podnikateľské subjekty

Podprogram 1.4. Energetická efektívnosť a progresívne technológie vo výrobe.						
Cieľ 1.4	Zvýšenie energetickej efektívnosti na strane výroby aj spotreby a zavádzanie progresívnych technológií v energetike.					
Opatrenie 1.4.1	Podpora výstavby zariadení na využívanie obnoviteľných zdrojov energie.					
		Predpokladaný rozpočet	Zdroje financovania	Realizácia	Dopad na rozpočet	Oprávnení žiadatelia
Aktivity	Spracovanie technickej dokumentácie.	1	rozpočet obce, ŠF EÚ, podnikateľské subjekty, úvery, iné grantové schémy	verejný sektor	nízky	obec Nitrica
	Inštalácia slnečných kolektorov na budovu obecného úradu.	30	rozpočet obce, ŠF EÚ, podnikateľské subjekty, úvery, iné grantové schémy	verejný sektor	vysoký	obec Nitrica
	Inštalácia slnečných kolektorov na budovu materskej a základnej školy.	60	rozpočet obce, ŠF EÚ, podnikateľské subjekty, úvery, iné grantové schémy	verejný sektor	vysoký	obec Nitrica

	2016	2017	2018	2019	2020	2021	2022	2023	2024	2025
Podprogram 1.1. Podpora malého a stredného podnikania zo strany obce.										
Cieľ 1.1										
Opatrenie 1.1.1										
Opatrenie 1.1.2										
Podprogram 1.2. Podpora tradičných odvetví priemyslu a poľnohospodárstva.										
Cieľ 1.2										
Opatrenie 1.2.1										
Podprogram 1.3. Podpora inovačných aktivít v podnikoch.										
Cieľ 1.3										
Opatrenie 1.3.1										
Podprogram 1.4. Energetická efektívnosť a progresívne technológie vo výrobe.										
Cieľ 1.4										
Opatrenie 1.4.1										

8.2 PROGRAM 2. DOPRAVA A KOMUNIKÁCIE

Strategický zámer						
Podpora investičných aktivít so zameraním na modernizáciu a budovanie regionálnych komunikácií (ciest I. a III. triedy) zaisťujúcich dopravnú obsluhu obce Nitrica. Zámerom je zabezpečiť také prepojenie osídlenia, ktoré umožní efektívny pohyb ľudí a tovaru, modernizáciu dopravných subsystémov zabezpečujúcich bezpečné a hygienicky vyhovujúce dopravné trasy. Cieľom investícií do tohto typu dopravnej infraštruktúry je odstránenie identifikovaných nedostatkov v cestnej sieti s ohľadom environmentálny a bezpečnostný aspekt.						
Podprogram 2.1. Komunikácie						
Cieľ 2.1	Zabezpečiť výstavbu a rekonštrukciu miestnych a štátnych komunikácií.					
Opatrenie 2.1.1	Výstavba a rekonštrukcia miestnych komunikácií v obci.					
		Predpokladaný rozpočet	Zdroje financovania	Realizácia	Dopad na rozpočet	Oprávnení žiadatelia
Aktivity	Vypracovanie technickej dokumentácie.	5	rozpočet obce, ŠF EÚ	verejný sektor	stredný	obec Nitrica
	Rekonštrukcia prístupovej komunikácie k miestnemu cintorínu.	25	rozpočet obce, ŠF EÚ	verejný sektor	vysoký	obec Nitrica
	Rekonštrukcia miestnej komunikácie vedľa pekárne.	35	rozpočet obce, ŠF EÚ	verejný sektor	vysoký	obec Nitrica



	Rekonštrukcia komunikácie od salaša k dvorníckemu krížu.	100	rozpočet obce, ŠF EÚ	verejný sektor	vysoký	obec Nitrica
	Rekonštrukcia miestnych komunikácií v časti Dvorníky – „Nad Humnami“.	50	rozpočet obce, ŠF EÚ	verejný sektor	vysoký	obec Nitrica
Opatrenie 2.1.2	Výstavba a rekonštrukcia štátnych komunikácií v obci.					
		Predpokladaný rozpočet	Zdroje financovania	Realizácia	Dopad na rozpočet	Oprávnení žiadatelia
Aktivity	Výstavba odbočovacieho pruhu na ceste E572 smerom na cestu III/050057 v časti obce Račice.	podľa potreby	VÚC TNSK, ŠF EÚ	verejný sektor	žiadny	VÚC TNSK,
	Preložka cesty III. mimo zastavané územie obce v kategórii C 7,5/70 / MO 8,5 / 40.	podľa potreby	VÚC TNSK, ŠF EÚ	verejný sektor	žiadny	VÚC TNSK,
Opatrenie 2.1.3	Výstavba cyklotrás na prepojenie sídiel regiónu.					
		Predpokladaný rozpočet	Zdroje financovania	Realizácia	Dopad na rozpočet	Oprávnení žiadatelia
Aktivity	Vypracovanie technickej dokumentácie.	3	rozpočet obce, ŠF EÚ, úvery, iné grantové schémy	verejný sektor	stredný	obec Nitrica
	Výstavba cyklotrasy prepájajúcej trasu č.17 z Novák do Majera (okolo Bojníc), s trasou č.36 smerom na Jankov vršok, cez D. Vestenice, Nitricu až k Majeru.	150	rozpočet obce, ŠF EÚ, úvery, iné grantové schémy	verejný sektor	vysoký	obec Nitrica
Opatrenie 2.1.4	Dostavba parkovísk pre potreby občianskej infraštruktúry.					
		Predpokladaný rozpočet	Zdroje financovania	Realizácia	Dopad na rozpočet	Oprávnení žiadatelia
Aktivity	Vypracovanie technickej dokumentácie.	2	rozpočet obce, ŠF EÚ	verejný sektor	stredný	obec Nitrica
	Dostavba parkovacích plôch pre potreby ZŠ s MŠ – 20 p.m..	15	rozpočet obce, ŠF EÚ	verejný sektor	vysoký	obec Nitrica
	Výstavba parkovacích miest pri športovej infraštruktúre – 20 p.m..	15	rozpočet obce, ŠF EÚ	verejný sektor	vysoký	obec Nitrica
	Výstavba parkovacích miest pri miestnej kaplnke – 10 p.m..	10	rozpočet obce, ŠF EÚ	verejný sektor	vysoký	obec Nitrica
Opatrenie 2.1.5	Dostavba a rekonštrukcia chodníkov popri miestnych komunikáciách.					
		Predpokladaný rozpočet	Zdroje financovania	Realizácia	Dopad na rozpočet	Oprávnení žiadatelia
Aktivity	Vypracovanie technickej dokumentácie.	3	rozpočet obce, ŠF EÚ, úvery, iné grantové schémy	verejný sektor	stredný	obec Nitrica
	Výstavba chodníkov pre peších od obce smerom k ZŠ s MŠ.	100	rozpočet obce, ŠF EÚ, úvery, iné grantové schémy	verejný sektor	vysoký	obec Nitrica
	Výstavba chodníkov pre peších smerom k parku v časti Račice.	50	rozpočet obce, ŠF EÚ, úvery, iné grantové schémy	verejný sektor	vysoký	obec Nitrica
	Výstavba chodníka smerom k autobusovej zastávke v časti Dvorníky.	50	rozpočet obce, ŠF EÚ, úvery, iné grantové schémy	verejný sektor	vysoký	obec Nitrica
	Rekonštrukcia chodníkov v areály ZŠ s MŠ.	50	rozpočet obce, ŠF EÚ, úvery, iné grantové schémy	verejný sektor	vysoký	obec Nitrica
Opatrenie 2.1.6	Rekonštrukcia/výstavba mostov a lávok.					
		Predpokladaný rozpočet	Zdroje financovania	Realizácia	Dopad na rozpočet	Oprávnení žiadatelia
Aktivity	Rekonštrukcia mostu v časti Račice cez rieku Nitrica.	150	rozpočet obce, ŠF EÚ, úvery, iné grantové schémy	verejný sektor	vysoký	obec Nitrica
	Výstavba lávok pre chodcov s napojením na vybudovaný chodník do areálu ZŠ s MŠ z obce.	250	rozpočet obce, ŠF EÚ, úvery, iné grantové schémy	verejný sektor	vysoký	obec Nitrica
	Rekonštrukcia premostenia pri ZŠ s MŠ.	100	rozpočet obce, ŠF EÚ, úvery, iné grantové schémy	verejný sektor	vysoký	obec Nitrica
Opatrenie 2.1.7	Úprava dopravnej infraštruktúry.					
		Predpokladaný rozpočet	Zdroje financovania	Realizácia	Dopad na rozpočet	Oprávnení žiadatelia
Aktivity	Pasportizácia dopravného značenia.	podľa potreby	rozpočet obce, ŠF EÚ	verejný sektor	nízky	obec Nitrica
	Osadenie osvetlenia prechodov pre chodcov.	podľa potreby	rozpočet obce, ŠF EÚ	verejný sektor	nízky	obec Nitrica
	Osadenie meračov rýchlosti na kritických miestach.	podľa potreby	rozpočet obce, ŠF EÚ	verejný sektor	nízky	obec Nitrica
	Optimalizácia dopravného značenia.	podľa potreby	rozpočet obce, ŠF EÚ	verejný sektor	nízky	obec Nitrica

Podprogram 2.2. Doprava

Cieľ 2.1	Zabezpečenie dopravného spojenia hromadnou autobusovou dopravou, prípadne železničnou dopravou.
----------	---



Opatrenie 2.1.1	Riešenie zastávok SAD ako prvkov drobnej architektúry (prístrešky, lavičky, sedenia, informačné tabule, smetné koše, zeleň,...).					
		Predpokladaný rozpočet	Zdroje financovania	Realizácia	Dopad na rozpočet	Oprávnení žiadateľa
Aktivity	Vypracovanie technickej dokumentácie.	podľa potreby	rozpočet obce, ŠF EÚ	verejný sektor	nízky	obec Nitrica
	Zrekonštruovať autobusové zastávky so samostatnými pruhmi a nástupnými plochami v zmysle platnej STN 736425.	15	rozpočet obce, ŠF EÚ	verejný sektor	vysoký	obec Nitrica

	2016	2017	2018	2019	2020	2021	2022	2023	2024	2025
Podprogram 2.1. Komunikácie										
Cieľ 2.1										
Opatrenie 2.1.1										
Opatrenie 2.1.2										
Opatrenie 2.1.3										
Opatrenie 2.1.4										
Opatrenie 2.1.5										
Opatrenie 2.1.6										
Opatrenie 2.1.7										
Podprogram 2.2. Doprava										
Cieľ 2.1										
Opatrenie 2.1.1										

8.3 PROGRAM 3. TECHNICKÁ INFRAŠTRUKTÚRA

Strategický zámer						
Rozvoj komplexnej infraštruktúry podporujúcej rozvoj obce a zohľadňujúcej rast kvality života obyvateľov obce a životného prostredia. Rozvoj infraštruktúry bude smerovať hlavne k jej rozšíreniu na potenciálne priemyselné zóny v obci, IBV, ako aj na rekonštrukciu súčasnej infraštruktúry - vodovodnej, elektrickej, komunikačnej.						
Cieľ 3	Zabezpečiť rozvoj a rekonštrukciu technickej infraštruktúry v obci.					
Opatrenie 3.1	Výstavba inžinierskych sietí v nových lokalitách IBV.					
		Predpokladaný rozpočet	Zdroje financovania	Realizácia	Dopad na rozpočet	Oprávnení žiadateľa
Aktivity	Vypracovanie technickej dokumentácie.	podľa potreby	vlastníci	súkromný sektor	žiadny	vlastníci
	Výstavba plôch IBV na novej ulici za OcÚ po Dvornícku kaplnku.	podľa potreby	vlastníci	súkromný sektor	žiadny	vlastníci
	Výstavba plôch IBV v časti Dvorníky - Dolina.	podľa potreby	vlastníci	súkromný sektor	žiadny	vlastníci
	Výstavba plôch IBV v časti Račice - Močelník.	podľa potreby	vlastníci	súkromný sektor	žiadny	vlastníci
Opatrenie 3.2	Rekonštrukcia a rozšírenie verejného osvetlenia.					
		Predpokladaný rozpočet	Zdroje financovania	Realizácia	Dopad na rozpočet	Oprávnení žiadateľa
Aktivity	Vypracovanie technickej dokumentácie a príprava projektového spisu.	podľa potreby	rozpočet obce, ŠF EÚ	verejný sektor	nízky	obec Nitrica
	Rekonštrukcia verejného osvetlenia – LED osvetlenie.	550	rozpočet obce, ŠF EÚ	verejný sektor	vysoký	obec Nitrica
	Intenzifikácia osvetľovacích bodov.	70	rozpočet obce, ŠF EÚ	verejný sektor	vysoký	obec Nitrica
Opatrenie 3.3	Revitalizácia pietnych miest v obci.					
		Predpokladaný rozpočet	Zdroje financovania	Realizácia	Dopad na rozpočet	Oprávnení žiadateľa
Aktivity	Spracovanie technickej dokumentácie.	2	rozpočet obce, ŠF EÚ	verejný sektor	stredný	obec Nitrica
	Revitalizácia areálu cintorína.	150	rozpočet obce, ŠF EÚ	verejný sektor	vysoký	obec Nitrica
	Rozšírenie domu rozlúčky pri cintoríne.	50	rozpočet obce, ŠF EÚ	verejný sektor	vysoký	obec Nitrica
Opatrenie 3.4	Rekonštrukcia a rozšírenie verejného vodovodu.					
		Predpokladaný rozpočet	Zdroje financovania	Realizácia	Dopad na rozpočet	Oprávnení žiadateľa
Aktivity	Spracovanie technickej dokumentácie.	5	SVS, a.s.,	verejný	stredný	SVS, a.s.,



			rozpočet obce, ŠF EÚ,	sektor		obec Nitrica
	Rekonštrukcia verejného vodovodu.	350	SVS, a.s., rozpočet obce, ŠF EÚ,	verejný sektor	stredný	SVS, a.s., obec Nitrica
	Dostavba vodovodnej siete – prepojenie areálu ZŠ s MŠ.	80	SVS, a.s., rozpočet obce, ŠF EÚ,	verejný sektor	vysoký	SVS, a.s., obec Nitrica
Opatrenie 3.5	Dostavba rozvodnej siete plynu.					
		Predpokladaný rozpočet	Zdroje financovania	Realizácia	Dopad na rozpočet	Oprávnení žiadatelia
Aktivity	Dostavba rozvodnej siete plynu.	podľa potreby	rozpočet SPP,a.s., ŠF EÚ,	verejný sektor / súkromný sektor	žiadny	SPP,a.s.,
	Výstavba regulačnej stanice (RS) plynu VTL/STL.	podľa potreby	rozpočet SPP,a.s., ŠF EÚ,	verejný sektor / súkromný sektor	žiadny	SPP,a.s.,
Opatrenie 3.6	Zvýšenie kapacity elektrickej rozvodnej siete.					
		Predpokladaný rozpočet	Zdroje financovania	Realizácia	Dopad na rozpočet	Oprávnení žiadatelia
Aktivity	Výmena transformátorových staníc v areály ZŠ a MŠ.	podľa potreby	rozpočet SSE,a.s., ŠF EÚ,	verejný sektor / súkromný sektor	žiadny	SSE,a.s.,
	Rekonštrukcia vzdušného vedenia vysokého napätia v areály ZŠ s MŠ – zemné vedenie.	podľa potreby	rozpočet SSE,a.s., ŠF EÚ,	verejný sektor / súkromný sektor	žiadny	SSE,a.s.,
	Rekonštrukcia elektrickej rozvodnej siete.	podľa potreby	rozpočet SSE,a.s., ŠF EÚ,	verejný sektor / súkromný sektor	žiadny	SSE,a.s.,

	2016	2017	2018	2019	2020	2021	2022	2023	2024	2025
Cieľ 3										
Opatrenie 3.1										
Opatrenie 3.2										
Opatrenie 3.3										
Opatrenie 3.4										
Opatrenie 3.5										
Opatrenie 3.6										

8.4 PROGRAM 4. ODPADOVÉ HOSPODÁRSTVO

Strategický zámer						
Vytvorenie efektívneho a spoľahlivého systému odvádzania a zneškodňovania odpadov produkovaných subjektmi. Zabezpečiť výstavbu/dostavbu splaškovej a dažďovej kanalizačnej siete. Vytvoriť podmienky na odvoz a likvidáciu TKO a nebezpečného odpadu, vytvorenie podmienok na efektívnu separáciu odpadu v obci.						
Cieľ 4	Nakladanie s komunálnym a drobným stavebným odpadom					
Opatrenie 4.1	V súlade s prijatými koncepciami zabezpečiť permanentné znižovanie podielu skladovanej časti odpadov, k čomu organizovať mobilné zbery textílií, kovového odpadu, viacrstvových obalov nebezpečných odpadov.					
		Predpokladaný rozpočet	Zdroje financovania	Realizácia	Dopad na rozpočet	Oprávnení žiadatelia
Aktivity	Zvýšiť enviromentálne povedomie ľuďí.	podľa potreby	rozpočet obce	verejný a súkromný sektor	nízky	obec Nitrica
	Zabezpečenie zberného kontajneru.	1/rok	rozpočet obce	verejný a súkromný sektor	nízky	obec Nitrica
	Zabezpečenie zberu nebezpečných odpadov.	podľa potreby	rozpočet obce	verejný a súkromný sektor	nízky	obec Nitrica
Opatrenie 4.2	Zabezpečiť separáciu komunálneho odpadu v obci.					
		Predpokladaný rozpočet	Zdroje financovania	Realizácia	Dopad na rozpočet	Oprávnení žiadatelia
Aktivity	Ekonomicky motivovať obyvateľstvo.	podľa potreby	rozpočet obce	verejný a súkromný	nízky	obec Nitrica



		Predpokladaný rozpočet	Zdroje financovania	Realizácia	Dopad na rozpočet	Oprávnení žiadatelia
	Zabezpečiť požadované podmienky pre realizáciu separovaného zberu.	podľa potreby	rozpočet obce, MŽP SR	verejný a súkromný sektor	nízky	obec Nitrica
	Zabezpečenie nádob pre separovaný zber.	podľa potreby	rozpočet obce, MŽP SR	verejný a súkromný sektor	nízky	obec Nitrica
	Obstaranie kompostérov pre domáce kompostovanie.	podľa potreby	rozpočet obce, MŽP SR	verejný a súkromný sektor	nízky	obec Nitrica
Opatrenie 4.3	Rekultivácia čiernych skládok.					
		Predpokladaný rozpočet	Zdroje financovania	Realizácia	Dopad na rozpočet	Oprávnení žiadatelia
Aktivity	Revitalizácia a sanácia čiernej skládky.	20	rozpočet obce, MŽP SR	verejný a súkromný sektor	nízky	obec Nitrica
Opatrenie 4.4	Výstavba a dovybavenie obecného kompostoviska a zberného dvora.					
		Predpokladaný rozpočet	Zdroje financovania	Realizácia	Dopad na rozpočet	Oprávnení žiadatelia
Aktivity	Vypracovanie technickej dokumentácie.	5	rozpočet obce, ŠF EÚ	verejný sektor	stredný	obec Nitrica
	Revitalizácia komunitnej kompostárne (do 5 ton).	150	rozpočet obce, ŠF EÚ	verejný sektor	vysoký	obec Nitrica
	Revitalizácia zberného dvora pre separovaný zber (bez zberu kovov).	250	rozpočet obce, ŠF EÚ	verejný sektor	vysoký	obec Nitrica
	Obstaranie mechanizácie pre obecné kompostovisko (traktor, vlečka, štiepkač).	100	rozpočet obce, ŠF EÚ	verejný sektor	vysoký	obec Nitrica
	Obstaranie mechanizácie v zbernom dvore (zberné vozidlo, drvič, polievacie vozidlo)	100	rozpočet obce, ŠF EÚ	verejný sektor	vysoký	obec Nitrica
	Výstavba triediacej linky v zbernom dvore.	150	rozpočet obce, ŠF EÚ	verejný sektor	vysoký	obec Nitrica
Opatrenie 4.5	Dostavba splaškovej kanalizačnej siete.					
		Predpokladaný rozpočet	Zdroje financovania	Realizácia	Dopad na rozpočet	Oprávnení žiadatelia
Aktivity	Vypracovanie technickej dokumentácie.	podľa potreby	SVS, a.s., rozpočet obce, ŠF EÚ,	verejný sektor	vysoký	SVS, a.s., obec Nitrica
	Dostavba kanalizačnej siete.	400	SVS, a.s., rozpočet obce, ŠF EÚ,	verejný sektor	vysoký	SVS, a.s., obec Nitrica
	Výstavba obecnej ČOV.	600	SVS, a.s., rozpočet obce, ŠF EÚ,	verejný sektor	vysoký	SVS, a.s., obec Nitrica
Opatrenie 4.6	Dostavba dažďovej kanalizačnej siete.					
		Predpokladaný rozpočet	Zdroje financovania	Realizácia	Dopad na rozpočet	Oprávnení žiadatelia
Aktivity	Vypracovanie technickej dokumentácie.	3	rozpočet obce, ŠF EÚ,	verejný sektor	stredný	obec Nitrica
	Revitalizácia odvodňovacích kanálov na zber povrchovej vody.	350	rozpočet obce, ŠF EÚ,	verejný sektor	vysoký	obec Nitrica

	2016	2017	2018	2019	2020	2021	2022	2023	2024	2025
Cieľ 4										
Opatrenie 4.1										
Opatrenie 4.2										
Opatrenie 4.3										
Opatrenie 4.4										
Opatrenie 4.5										
Opatrenie 4.6										

8.5 PROGRAM 5. ŽIVOTNÉ PROSTREDIE

Strategický zámer
Strategickým zámerom obce je nielen zachovanie existujúceho dobrého stavu životného prostredia a zvyšovania jeho kvality, ale aj eliminácia slabých stránok, neustála osвета, výchova a informovanosť o stave životného prostredia.
Podprogram 5.1. Informovanosť a poradenstvo



Cieľ 5.1.	Zabezpečiť účinný systém informovanosti a poradenstva					
Opatrenie 5.1.1	Spracovať koncepciu zabezpečenia informovanosti, poradenstva a prevencie v oblasti ŽP. Trvale preferovať poradenstvo a prevenciu pred represiou.					
		Predpokladaný rozpočet	Zdroje financovania	Realizácia	Dopad na rozpočet	Oprávnení žiadatelia
Aktivity	Vypracovanie koncepcie pre ochranu životného prostredia v obci.	podľa potreby	rozpočet obce, MŽP SR	verejný sektor	nízky	obec Nitrica
	Prezentácia a šírenie osvedy v oblasti životného prostredia.	podľa potreby	rozpočet obce	verejný sektor	nízky	obec Nitrica

Podprogram 5.2. Ochrana a racionálne využívanie vôd, ochrana pred povodňami						
Cieľ 5.2	Zabezpečiť ochranu a racionálne využívanie vôd, ochranu pred povodňami.					
Opatrenie 5.2.1	Zabezpečiť dostatok kvalitnej pitnej vody, minimalizovať straty vo vodovodných sieťach.					
		Predpokladaný rozpočet	Zdroje financovania	Realizácia	Dopad na rozpočet	Oprávnení žiadatelia
Aktivity	Údržba a rekonštrukcia existujúcej vodovodnej siete.	podľa potreby	SVS, a.s., rozpočet obce, ŠF EÚ,	verejný sektor	vysoký	SVS, a.s., obec Nitrica
	Rekonštrukcia studní v obci.	podľa potreby	SVS, a.s., rozpočet obce, ŠF EÚ,	verejný sektor	vysoký	SVS, a.s., obec Nitrica
Opatrenie 5.2.2	Revitalizácia protizáplavových opatrení.					
		Predpokladaný rozpočet	Zdroje financovania	Realizácia	Dopad na rozpočet	Oprávnení žiadatelia
Aktivity	Spracovanie technickej dokumentácie.	5	rozpočet obce, ŠF EÚ, podnikateľské subjekty, úvery, iné grantové schémy	verejný sektor	stredný	obec Nitrica
	Revitalizácia protizáplavových opatrení na vodnom toku – Nitrica.	300	rozpočet obce, ŠF EÚ, podnikateľské subjekty, úvery, iné grantové schémy	verejný sektor	vysoký	obec Nitrica
	Revitalizácia protizáplavových opatrení mimo vodného toku.	300	rozpočet obce, ŠF EÚ, podnikateľské subjekty, úvery, iné grantové schémy	verejný sektor	vysoký	obec Nitrica
	Revitalizácia odvodňovacích rigolov povrchovej vody z okolitých poľnohospodárskych pozemkov.	200	rozpočet obce, ŠF EÚ, podnikateľské subjekty, úvery, iné grantové schémy	verejný sektor	vysoký	obec Nitrica
Opatrenie 5.2.3	Revitalizácia a úprava korýt vodných tokov.					
		Predpokladaný rozpočet	Zdroje financovania	Realizácia	Dopad na rozpočet	Oprávnení žiadatelia
Aktivity	Vypracovanie technickej dokumentácie.	2	rozpočet obce, ŠF EÚ, MŽP SR, MPH SR, úvery, iné grantové schémy	verejný a súkromný sektor	stredný	obec Nitrica
	Revitalizácia koryta vodného toku – Nitrica.	250	rozpočet obce, ŠF EÚ, MŽP SR, MPH SR, úvery, iné grantové schémy	verejný a súkromný sektor	vysoký	obec Nitrica
	Revitalizácia a rekonštrukcia vodných nádrží.	200	rozpočet obce, ŠF EÚ, MŽP SR, MPH SR, úvery, iné grantové schémy	verejný a súkromný sektor	vysoký	obec Nitrica

Podprogram 5.3. Ochrana ovzdušia						
Cieľ 5.3.	Zabezpečiť účinnú ochranu ovzdušia pred malými a strednými zdrojmi znečistenia nachádzajúcimi sa v katastrálnom území obce.					
Opatrenie 5.3.1	Zabezpečiť zníženie produkovaných emisií hlavným zdrojom znečistenia – domácnosti.					
		Predpokladaný rozpočet	Zdroje financovania	Stav pripravenosti	Dopad na rozpočet	Oprávnení žiadatelia
Aktivity	Obmedziť spaľovaniu fosílnych palív.	podľa potreby	rozpočet obce, ŠF EÚ, súkromné subjekty	verejný a súkromný sektor	nízky	obec, obyvatelia
	Prechod na alternatívne zdroje vykurovania.	podľa potreby	rozpočet obce, ŠF EÚ, súkromné subjekty	verejný a súkromný sektor	nízky	obec, obyvatelia



Podprogram 5.4. Ochrana a rozvoj ostatných zložiek životného prostredia						
Cieľ 5.4.	Realizácia účinných opatrení v oblasti ostatných zložiek životného prostredia.					
Opatrenie 5.4.1	Realizácia protierózných opatrení.					
		Predpokladaný rozpočet	Zdroje financovania	Realizácia	Dopad na rozpočet	Oprávnení žiadatelia
Aktivity	Spracovanie technickej dokumentácie.	1	rozpočet obce, ŠF EÚ	verejný sektor	nízky	obec Nitrica
	Realizovať technické opatrenia, prípadne úplne odstrániť erózne procesy na toku Nitrice a na jej prítokoch.	200	rozpočet obce, ŠF EÚ	verejný sektor	vysoký	obec Nitrica
Opatrenie 5.4.2	Výstavba a revitalizácia oddychových zón v obci.					
		Predpokladaný rozpočet	Zdroje financovania	Realizácia	Dopad na rozpočet	Oprávnení žiadatelia
Aktivity	Spracovanie technickej dokumentácie.	podľa potreby	rozpočet obce, ŠF EÚ	verejný sektor	stredný	obec Nitrica
	Spracovanie technickej dokumentácie na II. etapu „Revitalizácie centrálnej zóny obce“.	5	rozpočet obce, ŠF EÚ	verejný sektor	vysoký	obec Nitrica
	Výstavba oddychovej zóny v časti Dvorníky.	70	rozpočet obce, ŠF EÚ	verejný sektor	vysoký	obec Nitrica
	Revitalizácia a dostavba oddychovej zóny v časti Račice.	70	rozpočet obce, ŠF EÚ	verejný sektor	vysoký	obec Nitrica

	2016	2017	2018	2019	2020	2021	2022	2023	2024	2025
Podprogram 5.1. Informovanosť a poradenstvo										
Cieľ 5.1.										
Opatrenie 5.1.1										
Podprogram 5.2. Ochrana a racionálne využívanie vôd, ochrana pred povodňami										
Cieľ 5.2										
Opatrenie 5.2.1										
Opatrenie 5.2.2										
Opatrenie 5.2.3										
Podprogram 5.3. Ochrana ovzdušia										
Cieľ 5.3.										
Opatrenie 5.3.1										
Podprogram 5.4. Ochrana a rozvoj ostatných zložiek životného prostredia										
Cieľ 5.4.										
Opatrenie 5.4.1										
Opatrenie 5.4.2										

8.6 PROGRAM 6. SOCIÁLNE SLUŽBY A ZDRAVOTNÍCTVO

Strategický zámer						
Neustále rozvíjať širokú paletu sociálnych a zdravotných služieb poskytovaných v obci. Dbat' o ich dostupnosť, kvalitu a vzájomnú vyváženosť za účelom dosiahnutia dôstojných podmienok života všetkých kategórií obyvateľov obce.						
Podprogram 6.1. Sociálne služby						
Cieľ 6.1	Doplniť chýbajúcu infraštruktúru sociálnych zariadení v obci a zvýšiť ich kvalitu.					
Opatrenie 6.1.1	Obyvatelia v dôchodkovom veku.					
		Predpokladaný rozpočet	Zdroje financovania	Realizácia	Dopad na rozpočet	Oprávnení žiadatelia
Aktivity	Rekonštrukcia objektu bývalej MŠ a prestavba na denných stacionár.	250	rozpočet obce, ŠF EÚ, zdroje neziskových organizácií	verejný sektor	vysoký	obec Nitrica
	Výstavba objektu domu dôchodcov v areáli bývalého „kravína“.	350	rozpočet obce, ŠF EÚ, zdroje neziskových organizácií	verejný sektor	stredný	obec Nitrica
	Poskytovanie služieb stravovania pre obyvateľov v dôchodkovom veku.	podľa potreby	rozpočet obce, ŠF EÚ, zdroje neziskových organizácií	verejný sektor	stredný	obec Nitrica
	Zriadenie priestorov pre klub dôchodcov.	20	rozpočet obce, ŠF EÚ, zdroje neziskových organizácií	verejný sektor	stredný	obec Nitrica
	Zabezpečenie služby donášky nákupov starším obyvateľom obce.	podľa potreby	rozpočet obce, ŠF EÚ, zdroje	verejný sektor	stredný	obec Nitrica



			neziskových organizácií			
Opatrenie 6.1.2	Mladé rodiny s deťmi.					
		Predpokladaný rozpočet	Zdroje financovania	Realizácia	Dopad na rozpočet	Oprávnení žiadateľa
Aktivity	Výber vhodnej alternatívy zriadenia zariadenia.	podľa potreby	-	verejný sektor	nízky	obec Nitrica
	Podpora mladých rodín s deťmi.	150	rozpočet obce, ŠF EÚ, zdroje neziskových organizácií	verejný sektor	vysoký	obec Nitrica
	Zriadenie zariadenia núdzového bývania.	200	rozpočet obce, ŠF EÚ, zdroje neziskových organizácií	verejný sektor	vysoký	obec Nitrica
	Zriadenie priestorov pre klub mladých.	20	rozpočet obce, ŠF EÚ, zdroje neziskových organizácií	verejný sektor	vysoký	obec Nitrica
Opatrenie 6.1.3	Marginalizované skupiny.					
		Predpokladaný rozpočet	Zdroje financovania	Realizácia	Dopad na rozpočet	Oprávnení žiadateľa
Aktivity	Výstavba bezbariérového prístupu do miestneho kostola.	podľa potreby	rozpočet obce, ŠF EÚ	verejný sektor	stredný	obec Nitrica
	Výstavba bezbariérového prístupu do kultúrneho domu.	podľa potreby	rozpočet obce, ŠF EÚ	verejný sektor	stredný	obec Nitrica
	Výstavba bezbariérového prístupu do základnej školy.	podľa potreby	rozpočet obce, ŠF EÚ	verejný sektor	stredný	obec Nitrica
Opatrenie 6.1.4	Nájomná bytová výstavba.					
		Predpokladaný rozpočet	Zdroje financovania	Realizácia	Dopad na rozpočet	Oprávnení žiadateľa
Aktivity	Vypracovanie technickej dokumentácie.	3	rozpočet obce, ŠF EÚ	verejný sektor	stredný	obec Nitrica
	Výstavba nájomných bytov 2 x 6 b.j..	1 000	rozpočet obce, ŠF EÚ	verejný sektor	vysoký	obec Nitrica

Podprogram 6.2. Zdravotnícke služby						
Cieľ 6.2.	Doplniť chýbajúcu infraštruktúru zdravotníckych zariadení v obci a zvýšiť ich kvalitu.					
Opatrenie 6.2.1	Podpora poradenskej činnosti.					
		Predpokladaný rozpočet	Zdroje financovania	Realizácia	Dopad na rozpočet	Oprávnení žiadateľa
Aktivity	Zabezpečenie personálnych kapacít.	podľa potreby	rozpočet obce	verejný sektor	nízky	obec Nitrica
	Zabezpečenie priestorov.	podľa potreby	rozpočet obce	verejný sektor	nízky	obec Nitrica
Opatrenie 6.2.2	Zabezpečiť dostupnosť zdravotnej starostlivosti pre dospelých občanov.					
		Predpokladaný rozpočet	Zdroje financovania	Realizácia	Dopad na rozpočet	Oprávnení žiadateľa
Aktivity	Zriadenie priestorov pre zdravotné stredisko.	podľa potreby	rozpočet obce	verejný sektor	nízky	obec Nitrica
	Podpora zriadenia ordinácie praktického lekára pre dospelých.	podľa potreby	rozpočet obce	verejný sektor	nízky	obec Nitrica
	Podpora zriadenia ordinácie praktického lekára pre deti.	podľa potreby	rozpočet obce	verejný sektor	nízky	obec Nitrica
	Podpora zriadenia stomatologickej ambulancie.	podľa potreby	rozpočet obce	verejný sektor	nízky	obec Nitrica

Podprogram 6.3. Služby zamestnanosti						
Cieľ 6.3	Zlepšenie zamestnanosti a sociálnej inklúzie rizikových skupín obyvateľov obce.					
Opatrenie 6.3.1	Realizácia vzdelávacích kurzov v oblasti malého podnikania.					
		Predpokladaný rozpočet	Zdroje financovania	Realizácia	Dopad na rozpočet	Oprávnení žiadateľa
Aktivity	Finančné a personálne zabezpečenie.	podľa potreby	-	verejný, tretí sektor	nízky	obec Nitrica
Opatrenie 6.3.2	Podpora klientov formou individuálneho poradenstva, posudzovania individuálnych schopností a vypracovania individuálnych akčných plánov a rozvoj celoživotného poradenstva.					
		Predpokladaný rozpočet	Zdroje financovania	Realizácia	Dopad na rozpočet	Oprávnení žiadateľa
Aktivity	Zabezpečenie priestorov na uskutočňovanie poradenských služieb.	podľa potreby	rozpočet obce, ŠF EÚ	tretí sektor	nízky	obec, n.o.
	Personálne zabezpečenie poradenstva.	podľa potreby	rozpočet obce, ŠF EÚ	tretí sektor	nízky	obec, n.o.
Opatrenie 6.3.3	Podpora poradensko-vzdelávacích aktivít zameraných na získavanie sociálnych zručností pri hľadaní si zamestnania a komunikácie s potenciálnym zamestnávateľom pre znevýhodnených uchádzačov o zamestnanie.					



		Predpokladaný rozpočet	Zdroje financovania	Realizácia	Dopad na rozpočet	Oprávnení žiadatelia
Aktivity	Zabezpečenie priestorov na uskutočňovanie poradenských služieb.	podľa potreby	rozpočet obce, ŠF EÚ	tretí sektor	nízky	obec, n.o.
	Personálne zabezpečenie poradenstva.	podľa potreby	rozpočet obce, ŠF EÚ	tretí sektor	nízky	obec, n.o.

	2016	2017	2018	2019	2020	2021	2022	2023	2024	2025
Podprogram 6.1. Sociálne služby										
Cieľ 6.1										
Opatrenie 6.1.1										
Opatrenie 6.1.2										
Opatrenie 6.1.3										
Podprogram 6.2. Zdravotnícke služby										
Cieľ 6.2.										
Opatrenie 6.2.1										
Opatrenie 6.2.2										
Podprogram 6.3. Služby zamestnanosti										
Cieľ 6.3										
Opatrenie 6.3.1										
Opatrenie 6.3.2										
Opatrenie 6.3.3										

8.7 PROGRAM 7. VZDELÁVANIE A ŠPORT

Strategický zámer						
Zabezpečenie všestranného rozvoja detí a mládeže. Zlepšenie technického stavu a vybavenia materskej a základnej školy. V športe umožniť ponuku čo najširšej palety služieb, zabezpečiť čo najefektívnejšie a transparentné využitie verejných financií ku prospechu všetkých občanov obce. Podpora existujúcich športových podujatí, ako aj vytváranie vhodných podmienok pre rozvoj rôznych druhov športu nielen pre obyvateľov obce.						
Podprogram 7.1. Vzdelávanie						
Cieľ 7.1.	Zabezpečiť rozvoj a údržbu infraštruktúry vzdelávania a zabezpečenie podmienok pre efektívnu vzdelávaciu činnosť v obci.					
Opatrenie 7.1.1	Modernizácia zariadení predškolskej výchovy.					
		Predpokladaný rozpočet	Zdroje financovania	Realizácia	Dopad na rozpočet	Oprávnení žiadatelia
Aktivity	Rekonštrukcia a zníženie energetickej náročnosti objektov MŠ.	300	rozpočet obce, ŠF EÚ, MŠ SR	verejný sektor	vysoký	obec Nitrica
	Modernizácia zdrojov tepla a vykurovacieho systému (energeticky úsporné a alternatívne zdroje) – MŠ.	70	rozpočet obce, ŠF EÚ, MŠ SR	verejný sektor	vysoký	obec Nitrica
	Dostavba športových plôch pre potreby materskej školy.	350	rozpočet obce, ŠF EÚ, MŠ SR	verejný sektor	vysoký	obec Nitrica
	Výstavba detského ihriska v časti Račice.	5	rozpočet obce, ŠF EÚ, MŠ SR	verejný sektor	stredný	obec Nitrica
	Výstavba detského ihriska v časti Dvorníky nad Nitricou.	5	rozpočet obce, ŠF EÚ, MŠ SR	verejný sektor	stredný	obec Nitrica
Opatrenie 7.1.2	Modernizácia zariadení povinnej školskej dochádzky.					
		Predpokladaný rozpočet	Zdroje financovania	Realizácia	Dopad na rozpočet	Oprávnení žiadatelia
Aktivity	Rozšírenie špecializovaných učební v základnej škole.	30	rozpočet obce, ŠF EÚ, MŠ SR	verejný sektor	vysoký	obec Nitrica
	Rekonštrukcia budovy ZŠ a zníženie energetickej náročnosti.	350	rozpočet obce, ŠF EÚ, MŠ SR	verejný sektor	vysoký	obec Nitrica
	Modernizácia zdrojov tepla a vykurovacieho systému (energeticky úsporné a alternatívne zdroje) – ZŠ a MŠ.	70	rozpočet obce, ŠF EÚ, MŠ SR	verejný sektor	vysoký	obec Nitrica
	Modernizácia zdrojov tepla a vykurovacieho systému (energeticky úsporné a alternatívne zdroje) – školská jedáleň.	20	rozpočet obce, ŠF EÚ, MŠ SR	verejný sektor	vysoký	obec Nitrica
	Modernizácia zdrojov tepla a vykurovacieho systému (energeticky úsporné a alternatívne zdroje) – školská telocvičňa.	30	rozpočet obce, ŠF EÚ, MŠ SR	verejný sektor	vysoký	obec Nitrica
	Rekonštrukcia objektu školskej telocvične a zníženie energetickej náročnosti.	250	rozpočet obce, ŠF EÚ, MŠ SR	verejný sektor	vysoký	obec Nitrica
	Výstavba viacúčelového ihriska v areáli ZŠ s MŠ.	350	rozpočet obce, ŠF EÚ, MŠ SR	verejný sektor	vysoký	obec Nitrica



Podprogram 7.2. Šport						
Cieľ 7.2.	Zabezpečiť trvalé skvalitňovanie vyváženej ponuky výkonnostného a rekreačného športu.					
Opatrenie 7.2.1	Výstavba športovej infraštruktúry.					
		Predpokladaný rozpočet	Zdroje financovania	Realizácia	Dopad na rozpočet	Oprávnení žiadatelia
Aktivity	Spracovanie technickej dokumentácie.	10	rozpočet obce, ŠF EÚ, MŠ SR	verejný sektor	stredný	obec Nitrica
	Výstavba viacúčelového športového areálu s futbalovým ihriskom medzi ZŠ a riekou Nitrica.	2 500	rozpočet obce, ŠF EÚ, MŠ SR	verejný sektor	vysoký	obec Nitrica
	Výstavba športovej infraštruktúry – šatne, sociálne zariadenia, klubové priestory.	300	rozpočet obce, ŠF EÚ, MŠ SR	verejný sektor	vysoký	obec Nitrica
	Výstavba work-outového ihriska.	5	rozpočet obce, ŠF EÚ, MŠ SR	verejný sektor	stredný	obec Nitrica
	Výstavba samostatných tenisových kurtov v blízkosti športového areálu.	100	rozpočet obce, ŠF EÚ, MŠ SR	verejný sektor	vysoký	obec Nitrica
	Výstavba bowlingovej haly.	300	rozpočet obce, ŠF EÚ, MŠ SR	verejný sektor	vysoký	obec Nitrica
	Rekonštrukcia existujúceho detského ihriska.	5	rozpočet obce, ŠF EÚ, MŠ SR	verejný sektor	stredný	obec Nitrica
Opatrenie 7.2.7	Rozvoj mimoškolskej činnosti – športové kluby, turistika, kultúrne krúžky.					
		Predpokladaný rozpočet	Zdroje financovania	Realizácia	Dopad na rozpočet	Oprávnení žiadatelia
Aktivity	Zabezpečenie priestorového a materiálneho vybavenia.	podľa potreby	rozpočet obce, podnikateľské subjekty	verejný, tretí sektor	stredný	obec Nitrica

	2016	2017	2018	2019	2020	2021	2022	2023	2024	2025
Podprogram 7.1. Vzdelávanie										
Cieľ 7.1.										
Opatrenie 7.1.1										
Opatrenie 7.1.2										
Podprogram 7.2. Šport										
Cieľ 7.2.										
Opatrenie 7.2.1										
Opatrenie 7.2.2										

8.8 PROGRAM 8. KULTÚRA

Strategický zámer						
Trvalé pôsobenie na kultúrne povedomie obyvateľov širokou paletou kultúrnych aktivít organizovaných externými subjektami. Existencia dôstojných priestorov pre kultúrne aktivity je povinnosť obce. Prieběžná a kreatívna propagácia podujatí má vplyv na imidž obce tým aj na cestovný ruch.						
Podprogram 8.1. Kultúrna infraštruktúra						
Cieľ 8.1	Zachovanie kultúrno–historického potenciálu obce a rozvoj kultúrnych, informačných a voľnočasových aktivít v nadväznosti na rozvoj cestovného ruchu na regionálnej a miestnej úrovni.					
Opatrenie 8.1.1	Výstavba multifunkčného kultúrneho zariadenia.					
		Predpokladaný rozpočet	Zdroje financovania	Realizácia	Dopad na rozpočet	Oprávnení žiadatelia
Aktivity	Vypracovanie technickej dokumentácie.	5	rozpočet obce, ŠF EÚ	verejný sektor	nízky	obec Nitrica
	Rekonštrukcia objektu domu kultúry a zníženie energetickej náročnosti.	250	rozpočet obce, ŠF EÚ	verejný sektor	vysoký	obec Nitrica
	Modernizácia zdrojov tepla a vykurovacieho systému (energeticky úsporné a alternatívne zdroje).	30	rozpočet obce, ŠF EÚ	verejný sektor	vysoký	obec Nitrica
	Modernizácia a dovybavenie kuchyne domu kultúry.	20	rozpočet obce, ŠF EÚ	verejný sektor	vysoký	obec Nitrica
	Rekonštrukcia sociálnych zariadení v dome kultúry.	20	rozpočet obce, ŠF EÚ	verejný sektor	vysoký	obec Nitrica
Opatrenie 8.1.2	Rekonštrukcia kultúrnych pamiatok a historických stavieb.					
		Predpokladaný rozpočet	Zdroje financovania	Realizácia	Dopad na rozpočet	Oprávnení žiadatelia
Aktivity	Rekonštrukcia a údržba kultúrnej pamiatky kaplnky Božského srdca v časti Račice.	podľa potreby	rozpočet obce, ŠF EÚ	verejný sektor	vysoký	obec Nitrica



	Rekonštrukcia a údržba objektu kaplnky na miestnom cintoríne.	podľa potreby	rozpočet obce, ŠF EÚ	verejný sektor	vysoký	obec Nitrica
	Rekonštrukcia objektu pánice a sušiarne.	podľa potreby	rozpočet obce, ŠF EÚ	verejný sektor	vysoký	obec Nitrica
	Zriadenie priestorov pre výstavu remeselných produktov.	podľa potreby	rozpočet obce, ŠF EÚ	verejný sektor	vysoký	obec Nitrica
Opatrenie 8.1.3	Podpora kultúrnych podujatí v obci.					
		Predpokladaný rozpočet	Zdroje financovania	Realizácia	Dopad na rozpočet	Oprávnení žiadatelia
Aktivity	Podpora kultúrnych podujatí.	podľa potreby	rozpočet obce, ŠF EÚ, MK SR	verejný sektor	stredný	obec Nitrica
	Rekonštrukcia a dostavba letného amfiteátra a zriadenie letného kina.	50	rozpočet obce, ŠF EÚ, MK SR	verejný sektor	vysoký	obec Nitrica

Podprogram 8.2. Organizačné zabezpečenie						
Cieľ 8.2	Organizačne zabezpečiť ponuku kultúrnych podujatí v obci.					
Opatrenie 8.2.1	Spracovať kalendár kultúrnych podujatí na celý rok, tento priebežne aktualizovať. Rozšíriť žánrovú ponuku s orientáciou na hodnotný kultúrny prínos.					
		Predpokladaný rozpočet	Zdroje financovania	Realizácia	Dopad na rozpočet	Oprávnení žiadatelia
Aktivity	Personálne a finančné zabezpečenie.	podľa potreby	rozpočet obce	verejný sektor	nízky	obec Nitrica
	Spracovanie kalendár kultúrnych podujatí.	podľa potreby	rozpočet obce	verejný sektor	nízky	obec Nitrica

Podprogram 8.3. Propagácia v oblasti kultúry						
Cieľ 8.3	Vytvorenie podmienok na efektívnu propagáciu obce v oblasti kultúry.					
Opatrenie 8.3.1	Spracovať globálnu koncepciu „propagácie“ histórie obce v multimediálnej forme.					
		Predpokladaný rozpočet	Zdroje financovania	Realizácia	Dopad na rozpočet	Oprávnení žiadatelia
Aktivity	Personálne a finančné zabezpečenie.	podľa potreby	rozpočet obce, ŠF EÚ	verejný sektor	nízky	obec Nitrica
	Spracovanie koncepcie v multimediálnej forme.	podľa potreby	rozpočet obce, ŠF EÚ	verejný sektor	nízky	obec Nitrica
Opatrenie 8.3.2	Propagácia kultúry na Internete prostredníctvom www stránky obce.					
		Predpokladaný rozpočet	Zdroje financovania	Realizácia	Dopad na rozpočet	Oprávnení žiadatelia
Aktivity	Finančné zabezpečenie.	1	rozpočet obce, ŠF EÚ	verejný sektor	nízky	obec Nitrica
	Obsahová analýza www stránky.	podľa potreby	rozpočet obce, ŠF EÚ	verejný sektor	nízky	obec Nitrica
	Priebežná aktualizácia www stránky.	podľa potreby	rozpočet obce	verejný sektor	nízky	obec Nitrica

	2016	2017	2018	2019	2020	2021	2022	2023	2024	2025
Podprogram 8.1. Kultúrna infraštruktúra										
Cieľ 8.1										
Opatrenie 8.1.1										
Opatrenie 8.1.2										
Opatrenie 8.1.3										
Podprogram 8.2. Organizačné zabezpečenie										
Cieľ 8.2										
Opatrenie 8.2.1										
Podprogram 8.3. Propagácia v oblasti kultúry										
Cieľ 8.3										
Opatrenie 8.3.1										
Opatrenie 8.3.2										

8.9 PROGRAM 9. PROPAGÁCIA A CESTOVNÝ RUCH

Strategický zámer	
Budovať goodwill obce a dosiahnuť, aby sa stala strediskom cestovného ruchu v oblasti športu, kultúry a turistiky.	
Podprogram 9.1. Propagácia obce	
Cieľ 9.1	Zabezpečiť účinnú propagáciu obce.



Opatrenie 9.1.1	Aktualizácia www stránky obce.					
		Predpokladaný rozpočet	Zdroje financovania	Realizácia	Dopad na rozpočet	Oprávnení žiadatelia
Aktivity	Finančné zabezpečenie.	1	rozpočet obce, podnikateľské subjekty	verejný sektor	nízky	obec Nitrica
	Obsahová analýza www stránky.	podľa potreby	rozpočet obce, podnikateľské subjekty	verejný sektor	nízky	obec Nitrica
	Priebežná aktualizácia www stránky.	podľa potreby	rozpočet obce,	verejný sektor	nízky	obec Nitrica
Opatrenie 9.1.2	Podpora budovania informačných tabúľ v obci.					
		Predpokladaný rozpočet	Zdroje financovania	Realizácia	Dopad na rozpočet	Oprávnení žiadatelia
Aktivity	Budovanie a inštalácia tabúľ informujúcich o atrakciách obce.	podľa potreby	rozpočet obce, ŠF EÚ, MH SR	verejný sektor	nízky	obec, podnikateľské subjekty
	Budovanie a inštalácia tabúľ propagujúcich kultúrne hodnoty obce.	1	rozpočet obce, ŠF EÚ, MH SR	verejný sektor	nízky	obec, podnikateľské subjekty

Podprogram 9.2. Rekreačno - relaxačné zázemie obce.						
Cieľ 9.2	Rekreačno - relaxačné zázemie obce.					
Opatrenie 9.2.1	Podpora vytvárania nových atrakcií v obce.					
		Predpokladaný rozpočet	Zdroje financovania	Realizácia	Dopad na rozpočet	Oprávnení žiadatelia
Aktivity	Podpora vytvárania nových atrakcií v obce.	podľa potreby	podnikateľské subjekty, úvery,	súkromný sektor	žiadny	podnikateľské subjekty

Podprogram 9.3. Cestovný ruch.						
Cieľ 9.3	Podporovať podnikateľské aktivity v cestovnom ruchu.					
Opatrenie 9.3.1	Uzavrieť s podnikateľmi dohody o poskytovaní služieb v agroturistike a cestovnom ruchu a o propagovaní ich služieb obcami.					
		Predpokladaný rozpočet	Zdroje financovania	Realizácia	Dopad na rozpočet	Oprávnení žiadatelia
Aktivity	Zabezpečenie personálnych kapacít.	podľa potreby	rozpočet obce, ŠF EÚ	verejný sektor	stredný	obec Nitrica
Opatrenie 9.3.2	Podporovať podnikateľské subjekty, neziskové organizácie a inštitúcie pri získavaní finančných prostriedkov z grantov a fondov EÚ.					
		Predpokladaný rozpočet	Zdroje financovania	Realizácia	Dopad na rozpočet	Oprávnení žiadatelia
Aktivity	Zabezpečenie personálnych kapacít.	podľa potreby	rozpočet obce, ŠF EÚ	verejný sektor	nízky	obec Nitrica

	2016	2017	2018	2019	2020	2021	2022	2023	2024	2025
Podprogram 9.1. Propagácia obce										
Cieľ 9.1										
Opatrenie 9.1.1										
Opatrenie 9.1.2										
Podprogram 9.2. Rekreačno - relaxačné zázemie obce.										
Cieľ 9.2										
Opatrenie 9.2.1										
Podprogram 9.3. Cestovný ruch.										
Cieľ 9.3										
Opatrenie 9.3.1										
Opatrenie 9.3.2										

8.10 PROGRAM 10. ADMINISTRATÍVA A BEZPEČNOSŤ

Strategický zámer
Vytvoriť podmienky na efektívnu prácu obecného úradu. Vytvoriť vyhovujúce podmienky na poskytovania verejných služieb, estetizácia a funkčnosť miesta kontaktu so zákazníkmi obecného úradu, vytváranie vhodných technických a pracovných podmienok na mestskom úrade. Vytvorenie podmienok na znižovanie kriminality v obci a ochranu majetku obyvateľov a ostatných subjektov v obci.
Podprogram 10.1. Administratíva



Cieľ 10.1.	Zabezpečiť rozvoj administratívnej infraštruktúry a podmienok na výkon samosprávnych funkcií v obci					
Opatrenie 10.1.1	Komplexná rekonštrukcia budovy obecného úradu.					
		Predpokladaný rozpočet	Zdroje financovania	Realizácia	Dopad na rozpočet	Oprávnení žiadatelia
Aktivity	Spracovanie technickej dokumentácie.	podľa potreby	rozpočet obce, ŠF EÚ, úvery, iné grantové schémy	verejný sektor	stredný	obec Nitrica
	Modernizácia budovy OcÚ.	100	rozpočet obce, ŠF EÚ, úvery, iné grantové schémy	verejný sektor	vysoký	obec Nitrica
	Výstavba objektu verejnej administratívy – novostavba.	350	rozpočet obce, ŠF EÚ, úvery, iné grantové schémy	verejný sektor	vysoký	obec Nitrica
	Modernizácia zdrojov tepla a vykurovacieho systému (energeticky úsporné a alternatívne zdroje).	50	rozpočet obce, ŠF EÚ, úvery, iné grantové schémy	verejný sektor	vysoký	obec Nitrica
	Rekonštrukcia obecného rozhlasu.	150	rozpočet obce, ŠF EÚ, úvery, iné grantové schémy	verejný sektor	vysoký	obec Nitrica
	Aktualizácia Územného plánu obce.	10	rozpočet obce, ŠF EÚ, úvery, iné grantové schémy	verejný sektor	vysoký	obec Nitrica

Podprogram 10.2. Bezpečnosť						
Cieľ 10.2.	Vytvorenie podmienok na znižovanie kriminality v obci a ochranu majetku obyvateľov a ostatných subjektov v obci.					
Opatrenie 10.2.1	Zriadenie kamerového systému.					
		Predpokladaný rozpočet	Zdroje financovania	Realizácia	Dopad na rozpočet	Oprávnení žiadatelia
Aktivity	Inštalácia kamerového systému v priestore cintorínov.	6	rozpočet obce, ŠF EÚ, podnikateľské subjekty, úvery, iné grantové schémy	verejný, súkromný sektor	stredný	obec Nitrica
	Inštalácia kamerového systému v priestore centra obce.	3	rozpočet obce, ŠF EÚ, podnikateľské subjekty, úvery, iné grantové schémy	verejný, súkromný sektor	stredný	obec Nitrica
	Inštalácia kamerového systému v priestore športového areálu.	3	rozpočet obce, ŠF EÚ, podnikateľské subjekty, úvery, iné grantové schémy	verejný, súkromný sektor	stredný	obec Nitrica
	Inštalácia kamerového systému v priestore ZŠ a MŠ.	6	rozpočet obce, ŠF EÚ, podnikateľské subjekty, úvery, iné grantové schémy	verejný, súkromný sektor	stredný	obec Nitrica
	Rekonštrukcia požiarnej zbrojnice.	50	rozpočet obce, ŠF EÚ, podnikateľské subjekty, úvery, iné grantové schémy	verejný, súkromný sektor	vysoký	obec Nitrica

	2016	2017	2018	2019	2020	2021	2022	2023	2024	2025
Podprogram 10.1. Administratíva										
Cieľ 10.1.										
Opatrenie 10.1.1										
Podprogram 10.2. Bezpečnosť										
Cieľ 10.2.										
Opatrenie 10.2.1										

8.11 PROGRAM 11. INFORMATIZÁCIA OBCE

Strategický zámer	
Zabezpečenie technických podmienok pre rozvoj informačnej spoločnosti. Umožniť obyvateľom využívať on-line elektronické služby samosprávy. Vytvoriť vhodné podmienky na prechod na e-government na lokálnej úrovni (e-vote, e-services, ...). Umožniť obyvateľom obce a pracovníkom samosprávy zvyšovať svoje počítačové vedomie a zručnosti.	
Podprogram 11.1. Budovanie a rozvoj informačnej infraštruktúry.	
Cieľ 11.1	Zabezpečiť technické podmienky na prechod samosprávy na nový typ vládnutia - e - government.
Opatrenie 11.1.1	Rozvoj infraštruktúry informačných systémov samosprávy.



		Predpokladaný rozpočet	Zdroje financovania	Realizácia	Dopad na rozpočet	Oprávnení žiadatelia
Aktivity	Technické zabezpečenie IS.	1	rozpočet obce, ŠF EÚ, zdroje neziskových organizácií	verejný sektor	nízky	obec Nitrica
	Tvorba základného SW na komunikáciu občan – samospráva – podnikateľské subjekty.	5	rozpočet obce, ŠF EÚ, zdroje neziskových organizácií	verejný sektor	stredný	obec Nitrica
	Zriadenie verejných prístupových bodov v centrálnej časti obce.	5	rozpočet obce, ŠF EÚ, zdroje neziskových organizácií	verejný sektor	stredný	obec Nitrica
Opatrenie 11.1.2	Zavádzanie efektívnych elektronických služieb poskytovaných na úrovni samosprávy.					
		Predpokladaný rozpočet	Zdroje financovania	Realizácia	Dopad na rozpočet	Oprávnení žiadatelia
Aktivity	Tvorba aplikačného softwaru na zabezpečenie e – služieb v obci.	2	rozpočet obce, ŠF EÚ, zdroje neziskových organizácií	verejný sektor	stredný	obec Nitrica
	Tvorba SW na realizáciu e-vote na miestnej úrovni.	2	rozpočet obce, ŠF EÚ, zdroje neziskových organizácií	verejný sektor	stredný	obec Nitrica

Podprogram 11.2. Počítačová gramotnosť.						
Cieľ 11.2 Zvýšenie počítačovej gramotnosti obyvateľov a pracovníkov samosprávy.						
Opatrenie 11.2.1 Podpora zvyšovania počítačového vedomia u pracovníkov samosprávy.						
		Predpokladaný rozpočet	Zdroje financovania	Realizácia	Dopad na rozpočet	Oprávnení žiadatelia
Aktivity	Realizácia kurzov na získanie ECDL spôsobilosti pre pracovníkov miestnej samosprávy.	podľa potreby	rozpočet obce, ŠF EÚ, zdroje neziskových organizácií	verejný sektor	žiadny	obec Nitrica
Opatrenie 11.2.2	Podpora zvyšovania počítačového vedomia u obyvateľov obce.					
		Predpokladaný rozpočet	Zdroje financovania	Realizácia	Dopad na rozpočet	Oprávnení žiadatelia
Aktivity	Realizácia kurzov na zvyšovanie počítačového vedomia u obyvateľov obce.	podľa potreby	rozpočet obce, ŠF EÚ, zdroje neziskových organizácií	verejný sektor	nízky	obec, n.o.
	Realizácia kurzov na obsluhu a používanie obecného informačného a komunikačného systému.	podľa potreby	rozpočet obce, ŠF EÚ, zdroje neziskových organizácií	verejný sektor	nízky	obec, n.o.
Opatrenie 11.2.3	Podpora vzdelávacích aktivít zameraných na zvyšovanie zručností a vedomostí o internete a motiváciu k používaniu internetu a elektronických služieb.					
		Predpokladaný rozpočet	Zdroje financovania	Realizácia	Dopad na rozpočet	Oprávnení žiadatelia
Aktivity	Realizácia kurzov na zvyšovanie vedomostí o internete.	podľa potreby	rozpočet obce, ŠF EÚ, zdroje neziskových organizácií	verejný sektor	nízky	obec, n.o.

	2016	2017	2018	2019	2020	2021	2022	2023	2024	2025
Podprogram 11.1. Budovanie a rozvoj informačnej infraštruktúry.										
Cieľ 11.1										
Opatrenie 11.1.1										
Opatrenie 11.1.2										
Podprogram 11.2. Počítačová gramotnosť.										
Cieľ 11.2										
Opatrenie 11.2.1										
Opatrenie 11.2.2										
Opatrenie 11.2.3										



**Finančná časť Programu hospodárskeho rozvoja a sociálneho rozvoja obce Nitrica
2016 - 2025**



9 FINANČNÝ PLÁN PROGRAMU

Jednou z kľúčových otázok pre realizáciu programu rozvoja je schopnosť obce v priebehu jeho realizácie zaistiť zdroje potrebné na jeho financovanie. Tieto zdroje vznikajú vo viacerých sférach – v súkromnom sektore, verejnej správe, ide tiež o zdroje zahraničné, najmä o prostriedky Európskej únie. Dôležitým zdrojom budú, po dokončení reformy verejnej správy a uskutočnení daňovej reformy, vlastné prostriedky. V dôsledku neexistencie nevyhnutných podkladových údajov pre stanovenie finančného rámca, v ktorom by sa mal program rozvoja v strednodobom horizonte pohybovať, je výška prostriedkov potrebná na realizáciu jednotlivých opatrení a aktivít stanovená len orientačne. Táto časť sa bude konkretizovaná v závislosti od reálneho čerpania finančných príspevkov zo štrukturálnych fondov, možností obecného rozpočtu atď..

Formulár č. F 5 – Indikatívny rozpočet - sumarizácia

tis. €	Rok										
	2016	2017	2018	2019	2020	2021	2022	2023	2024	2025	Spolu
I. Hospodárska politika	300,1	844,6	1543,9	1597,6	1337,4	792,9	59,1	5,4	0,1	0,1	6481,0
PROGRAM 1. HOSPODÁRSTVO A VEDECKO.....	0,0	325,3	825,3	825,3	825,3	500,0	0,0	0,0	0,0	0,0	3301,0
PROGRAM 2. DOPRAVA A KOMUNIKÁCIE	110,5	110,5	235,5	289,3	184,0	184,0	59,0	5,3	0,0	0,0	1178,0
PROGRAM 3. TECHNICKÁ INFRAŠTRUKTÚRA	155,0	205,5	314,3	314,3	159,3	108,8	0,0	0,0	0,0	0,0	1257,0
PROGRAM 9. PROPAGÁCIA A CESTOVNÝ RUCH	0,6	0,6	0,1	0,1	0,1	0,1	0,1	0,1	0,1	0,1	2,0
PROGRAM 10. ADMINISTRATÍVA A BEZPEČNOSŤ	34,0	199,0	165,0	165,0	165,0	0,0	0,0	0,0	0,0	0,0	728,0
PROGRAM 11. INFORMATIZÁCIA OBCE	0,0	3,8	3,8	3,8	3,8	0,0	0,0	0,0	0,0	0,0	15,0
II. Sociálna politika	523,9	798,9	1049,6	1854,6	1330,9	1055,9	805,1	0,1	0,1	0,1	7419,0
PROGRAM 6. SOCIÁLNE SLUŽBY A ZDRAVOTN.	247,5	247,5	498,3	498,3	250,8	250,8	0,0	0,0	0,0	0,0	1993,0
PROGRAM 7. VZDELÁVANIE A ŠPORT	182,5	457,5	457,5	1262,5	1080,0	805,0	805,0	0,0	0,0	0,0	5050,0
PROGRAM 8. KULTÚRA	93,9	93,9	93,9	93,9	0,1	0,1	0,1	0,1	0,1	0,1	376,0
III. Environmentálna politika	443,8	832,4	920,7	920,7	476,9	112,4	24,2	0,0	0,0	0,0	3731,0
PROGRAM 4. ODPADOVÉ HOSPODÁRSTVO	443,8	443,8	532,0	532,0	88,3	88,3	0,0	0,0	0,0	0,0	2128,0
PROGRAM 5. ŽIVOTNÉ PROSTREDIE	0,0	388,7	388,7	388,7	388,7	24,2	24,2	0,0	0,0	0,0	1603,0
Zdroj: vlastné spracovanie											

Vychádzajúc z vyššie zadaných cieľov, priorít a opatrení a na základe auditu pripravovaných Projektových zámerov v rézii samosprávy, podnikateľskej sféry či neziskových a iných organizácií bol vypracovaný plán realizácie programu. Definuje, z akých prostriedkov by sa mali tieto zábery realizovať, kto by mal byť žiadateľov, určuje predpokladané časové rámce v **tis. €**.

9.1 PROGRAM 1. HOSPODÁRSTVO A VEDECKO-TECHNICKÝ ROZVOJ

Predpokladaná štruktúra finančných zdrojov (tis. €)									
Ciele	Oprávnené náklady spolu	Verejné zdroje						Súkromné zdroje	EIB
		Verejné zdroje spolu	Fond EÚ	Národné verejné zdroje					
				Národné verejné zdroje spolu	Štátny rozpočet	Regionálne zdroje	Miestne zdroje		
A=B+H+CH	B=C+D	C	D=E+F+G	E	F	G	H	CH	
Cieľ 1.2	Zabezpečiť rozvoj tradičných remesiel v obci.								
Opatrenie 1.2.1	1 210	787	590	197	197	0	0	424	0
Cieľ 1.3	Vytvorenie podmienok na rozvoj inovačných aktivít v súkromných podnikoch.								
Opatrenie 1.3.1	2 000	1 000	750	250	250	0	0	1 000	0
Cieľ 1.4	Zvýšenie energetickej efektívnosti na strane výroby aj spotreby a zavádzanie progresívnych technológií v energetike.								
Opatrenie 1.4.1	91	91	68	23	18	0	5	0	0



Spolu	3 301,00	1 878	1 408	469	465	0	5	1 424	0
-------	----------	-------	-------	-----	-----	---	---	-------	---

Časový horizont čerpania zdrojov (tis. €)									
Rok	Oprávnené náklady spolu	Verejné zdroje						Súkromné zdroje	EIB
		Verejné zdroje spolu	Fond EÚ	Národné verejné zdroje					
				Národné verejné zdroje spolu	Štátny rozpočet	Regionálne zdroje	Miestne zdroje		
				A=B+H+CH	B=C+D	C	D=E+F+G		
2016	0,00	0	0	0	0	0	0	0	0
2017	325,25	219	165	55	54	0	1	106	0
2018	825,25	469	352	117	116	0	1	356	0
2019	825,25	469	352	117	116	0	1	356	0
2020	825,25	469	352	117	116	0	1	356	0
2021	500,00	250	188	63	63	0	0	250	0
2022	0,00	0	0	0	0	0	0	0	0
2023	0,00	0	0	0	0	0	0	0	0
2024	0,00	0	0	0	0	0	0	0	0
2025	0,00	0	0	0	0	0	0	0	0
Spolu	3301,00	1878	1408	469	465	0	5	1424	0

Zdroje financovania EÚ

Integrovaný regionálny operačný program

Prioritná os č.3: Konkurencieschopné a atraktívne regióny pre podnikanie a zamestnanosť
 INVESTIČNÁ PRIORITA 3.1: Podpora fyzickej, ekonomickej a sociálnej regenerácie zanedbaných mestských a vidieckych komunít a území
 INVESTIČNÁ PRIORITA 3.2: Ochrana, propagácia a rozvoj kultúrneho a prírodného dedičstva

OP Kvalita životného prostredia

PRIORITNÁ OS 3: ENERGETICKY EFEKTÍVNEJŠIE NÍZKOUHLÍKOVÉ HOSPODÁRSTVO

INVESTIČNÁ PRIORITA 1: Podpora výroby a distribúcie energie z obnoviteľných zdrojov
 INVESTIČNÁ PRIORITA 2: Podpora energetickej efektívnosti a využitia energie z obnoviteľných zdrojov v podnikoch

INVESTIČNÁ PRIORITA 3: Podpora energetickej efektívnosti a využitia energie z obnoviteľných zdrojov vo verejných infraštruktúrach, vrátane využitia vo verejných budovách a v sektore bývania

OP Výskum a inovácie

PRIORITNÁ OS 2: Podnikateľské prostredie priaznivé pre inovácie

INVESTIČNÁ PRIORITA 2.1: Podpora investovania do inovácií a výskumu, tvorba prepojenia a synergií medzi podnikmi vedeckovýskumnými centrami a vyšším vzdelávaním obzvlášť vo vývoji produktov a služieb, prenosu technológií, sociálnej inovácie a aplikácie verejných služieb, stimulácie dopytu, vytvárania sietí, zoskupení (klastrov) a otvorenej inovácie prostredníctvom inteligentnej špecializácie, podpora technologického a aplikovaného výskumu, pilotných Projektov a aktivít skorého overovania výrobkov, vyspelých výrobných kapacít a prvovýroby v kľúčových technológiách
 INVESTIČNÁ PRIORITA 2.2: Podpora podnikania, najmä prostredníctvom uľahčenia využívania nových nápadov v hospodárstve a podpora zakladania nových firiem vrátane podnikateľských inkubátorov
 INVESTIČNÁ PRIORITA 2.3: Vývoj a zavedenie nových obchodných modelov MSP, najmä v rámci internacionalizácie
 INVESTIČNÁ PRIORITA 2.4: Podpora tvorby a rozšírenia pokročilých kapacít pre rozvoj výrobkov a služieb
 INVESTIČNÁ PRIORITA 2.5: Podpora kapacity MSP a cieľom zapojenia do rastu a inovácií
 INVESTIČNÁ PRIORITA 2.6: Podpora výskumu, vývoja a osvojenia nízkouhlíkových technológií
 TECHNICKÁ POMOC

OP INTEGROVANÁ INFRAŠTRUKTÚRA A OP ĽUDSKÉ ZDROJE

Program rozvoja vidieka



Projektové opatrenia (realizácia bude zabezpečovaná cez individuálne Opatrenia žiadateľov):

- Obnova poľnohospodárskeho potenciálu – prevencia (čl. 19)
- Podpora mladých farmárov, malých fariem a podnikania (čl. 20)
- Základné služby a obnova dedín vo vidieckych oblastiach (čl. 21)
- Prevencia a odstraňovanie škôd v lesoch (čl. 25)
- Investície do nových lesných technológií (čl. 27)
- Spolupráca (čl. 36)
- LEADER (čl. 42-45)

9.2 PROGRAM 2. DOPRAVA A KOMUNIKÁCIE

Predpokladaná štruktúra finančných zdrojov (tis. €)									
Ciele	Oprávnené náklady spolu	Verejné zdroje						Súkromné zdroje	EIB
		Verejné zdroje spolu	Fond EÚ	Národné verejné zdroje					
				Národné verejné zdroje spolu	Štátny rozpočet	Regionálne zdroje	Miestne zdroje		
A=B+H+CH	B=C+D	C	D=E+F+G	E	F	G	H	CH	
Cieľ 2.1	Rozvoj dopravnej infraštruktúry								
Opatrenie 2.1.1	215	215	161	54	43	0	11	0	0
Opatrenie 2.1.3	153	153	115	38	31	0	8	0	0
Opatrenie 2.1.4	42	42	32	11	8	0	2	0	0
Opatrenie 2.1.5	253	253	190	63	51	0	13	0	0
Opatrenie 2.1.6	500	500	375	125	100	0	25	0	0
Cieľ 2.2	Zabezpečenie dopravného spojenia hromadnou autobusovou dopravou, prípadne železničnou dopravou.								
Opatrenie 2.1.1	15	15	11	4	3	0	1	0	0
Spolu	1 178,00	1 178	884	295	236	0	59	0	0

Časový horizont čerpania zdrojov (tis. €)									
Rok	Oprávnené náklady spolu	Verejné zdroje						Súkromné zdroje	EIB
		Verejné zdroje spolu	Fond EÚ	Národné verejné zdroje					
				Národné verejné zdroje spolu	Štátny rozpočet	Regionálne zdroje	Miestne zdroje		
A=B+H+CH	B=C+D	C	D=E+F+G	E	F	G	H	CH	
2016	110,50	111	83	28	22	0	6	0	0
2017	110,50	111	83	28	22	0	6	0	0
2018	235,50	236	177	59	47	0	12	0	0
2019	289,25	289	217	72	58	0	14	0	0
2020	184,00	184	138	46	37	0	9	0	0
2021	184,00	184	138	46	37	0	9	0	0
2022	59,00	59	44	15	12	0	3	0	0
2023	5,25	5	4	1	1	0	0	0	0
2024	0,00	0	0	0	0	0	0	0	0
2025	0,00	0	0	0	0	0	0	0	0
Spolu	1178,00	1178	884	295	236	0	59	0	0

Zdroje financovania EÚ

Integrovaný regionálny operačný program



Prioritná os č. 1: Bezpečná a ekologická doprava v regiónoch

INVESTIČNÁ PRIORITA 1.1: Posilnenie regionálnej mobility prostredníctvom prepojenia sekundárnych a terciárnych uzlov s infraštruktúrou TEN-T

INVESTIČNÁ PRIORITA 1.2: Rozvoj ekologicky priaznivých a nízkouhlíkových dopravných systémov

Prioritná os č.3: Konkurencieschopné a atraktívne regióny pre podnikanie a zamestnanosť

INVESTIČNÁ PRIORITA 3.1: Podpora fyzickej, ekonomickej a sociálnej regenerácie zanedbaných mestských a vidieckych komunít a území

OP INTEGROVANÁ INFRAŠTRUKTÚRA A OP ĽUDSKÉ ZDROJE

Program rozvoja vidieka

Projektové opatrenia (realizácia bude zabezpečovaná cez individuálne Opatrenia žiadateľov):

- Investície do hmotného majetku (čl. 18)
- Základné služby a obnova dedín vo vidieckych oblastiach (čl. 21)
- LEADER (čl. 42-45)

DOTÁCIE MINISTERSTVA DOPRAVY, VÝSTAVBY A REGIONÁLNEHO ROZVOJA SR

9.3 PROGRAM 3. TECHNICKÁ INFRAŠTRUKTÚRA

Predpokladaná štruktúra finančných zdrojov (tis. €)									
Ciele	Oprávnené náklady spolu	Verejné zdroje						Súkromné zdroje	EIB
		Verejné zdroje spolu	Fond EÚ	Národné verejné zdroje					
				Národné verejné zdroje spolu	Štátny rozpočet	Regionálne zdroje	Miestne zdroje		
A=B+H+CH	B=C+D	C	D=E+F+G	E	F	G	H	CH	
Cieľ 3	Zabezpečiť rozvoj a rekonštrukciu technickej infraštruktúry v obci.								
Opatrenie 3.2	620	620	465	155	124	0	31	0	0
Opatrenie 3.3	202	202	152	51	40	0	10	0	0
Opatrenie 3.4	435	435	326	109	87	0	22	0	0
Spolu	1 257,00	1 257	943	314	251	0	63	0	0

Časový horizont čerpania zdrojov (tis. €)									
Rok	Oprávnené náklady spolu	Verejné zdroje						Súkromné zdroje	EIB
		Verejné zdroje spolu	Fond EÚ	Národné verejné zdroje					
				Národné verejné zdroje spolu	Štátny rozpočet	Regionálne zdroje	Miestne zdroje		
A=B+H+CH	B=C+D	C	D=E+F+G	E	F	G	H	CH	
2016	155,00	155	116	39	31	0	8	0	0
2017	205,50	206	154	51	41	0	10	0	0
2018	314,25	314	236	79	63	0	16	0	0
2019	314,25	314	236	79	63	0	16	0	0
2020	159,25	159	119	40	32	0	8	0	0
2021	108,75	109	82	27	22	0	5	0	0
2022	0,00	0	0	0	0	0	0	0	0
2023	0,00	0	0	0	0	0	0	0	0
2024	0,00	0	0	0	0	0	0	0	0
2025	0,00	0	0	0	0	0	0	0	0
Spolu	1257,00	1257	943	314	251	0	63	0	0



Zdroje financovania EÚ

Integrovaný regionálny operačný program

Prioritná os č.3: Konkurencieschopné a atraktívne regióny pre podnikanie a zamestnanosť

INVESTIČNÁ PRIORITA 3.1: Podpora fyzickej, ekonomickej a sociálnej regenerácie zanedbaných mestských a vidieckych komunít a území

IROP je realizovaný prostredníctvom integrovaných územných stratégií, ktoré na úrovni NUTS2 zdefinujú prioritné Projektové zámery v regióne. Cieľom je dosiahnutie čo najväčších synergických efektov preinvestovaných finančných prostriedkov a predchádzanie negatívnym účinkom nekoordinovaného plánovania v ohraničenom území.

OP Kvalita životného prostredia

PRIORITNÁ OS 1: UDRŽATEĽNÉ VYUŽÍVANIE PRÍRODNÝCH ZDROJOV PROSTREDNÍCTVOM ROZVOJA ENVIRONMENTÁLNEJ INFRAŠTRUKTÚRY

INVESTIČNÁ PRIORITA 1: Riešenie významných potrieb investícií do sektora odpadu s cieľom splniť požiadavky environmentálneho acquis

INVESTIČNÁ PRIORITA 2: riešenie významných potrieb investícií do sektora vodného hospodárstva s cieľom splniť požiadavky environmentálneho acquis

INVESTIČNÁ PRIORITA 3: ochrana a obnova biologickej diverzity, ochrana pôdy a obnova a propagácia ekosystémových služieb vrátane Natura 2000 a zelených infraštruktúr

OP INTEGROVANÁ INFRAŠTRUKTÚRA A OP ĽUDSKÉ ZDROJE

Program rozvoja vidieka

Projektové opatrenia (realizácia bude zabezpečovaná cez individuálne Opatrenia žiadateľov):

- Investície do hmotného majetku (čl. 18)
- Základné služby a obnova dedín vo vidieckych oblastiach (čl. 21)
- LEADER (čl. 42-45)

9.4 PROGRAM 4. ODPADOVÉ HOSPODÁRSTVO

Predpokladaná štruktúra finančných zdrojov (tis. €)									
Ciele	Oprávnené náklady spolu	Verejné zdroje						Súkromné zdroje	EIB
		Verejné zdroje spolu	Fond EÚ	Národné verejné zdroje					
				Národné verejné zdroje spolu	Štátny rozpočet	Regionálne zdroje	Miestne zdroje		
A=B+H+CH	B=C+D	C	D=E+F+G	E	F	G	H	CH	
Cieľ 4	Nakladanie s komunálnym a drobným stavebným odpadom								
Opatrenie 4.3	20	20	15	5	4	0	1	0	0
Opatrenie 4.4	755	755	566	189	151	0	38	0	0
Opatrenie 4.5	1 000	1 000	750	250	200	0	50	0	0
Opatrenie 4.6	353	353	265	88	71	0	18	0	0
Spolu	2 128,00	2 128	1 596	532	426	0	106	0	0

Časový horizont čerpania zdrojov (tis. €)									
Rok	Oprávnené náklady spolu	Verejné zdroje						Súkromné zdroje	EIB
		Verejné zdroje spolu	Fond EÚ	Národné verejné zdroje					
				Národné verejné zdroje spolu	Štátny rozpočet	Regionálne zdroje	Miestne zdroje		
A=B+H+CH	B=C+D	C	D=E+F+G	E	F	G	H	CH	



2016	443,75	444	333	111	89	0	22	0	0
2017	443,75	444	333	111	89	0	22	0	0
2018	532,00	532	399	133	106	0	27	0	0
2019	532,00	532	399	133	106	0	27	0	0
2020	88,25	88	66	22	18	0	4	0	0
2021	88,25	88	66	22	18	0	4	0	0
2022	0,00	0	0	0	0	0	0	0	0
2023	0,00	0	0	0	0	0	0	0	0
2024	0,00	0	0	0	0	0	0	0	0
2025	0,00	0	0	0	0	0	0	0	0
Spolu	2128,00	2128	1596	532	426	0	106	0	0

Zdroje financovania EÚ

OP Kvalita životného prostredia

PRIORITNÁ OS 1: UDRŽATEĽNÉ VYUŽÍVANIE PRÍRODNÝCH ZDROJOV PROSTREDNÍCTVOM ROZVOJA ENVIRONMENTÁLNEJ INFRAŠTRUKTÚRY

INVESTIČNÁ PRIORITA 1: Riešenie významných potrieb investícií do sektora odpadu s cieľom splniť požiadavky environmentálneho acquis

INVESTIČNÁ PRIORITA 2: riešenie významných potrieb investícií do sektora vodného hospodárstva s cieľom splniť požiadavky environmentálneho acquis

INVESTIČNÁ PRIORITA 3: ochrana a obnova biologickej diverzity, ochrana pôdy a obnova a propagácia ekosystémových služieb vrátane Natura 2000 a zelených infraštruktúr

INVESTIČNÁ PRIORITA 4: opatrenia na zlepšenie obecného prostredia, regeneráciu opustených priemyselných lokalít a zníženie znečistenia ovzdušia

PRIORITNÁ OS 2: ADAPTÁCIA NA NEPRIAZNIVÉ DÔSLEDKY ZMENY KLÍMY SO ZAMERANÍM NA OCHRANU PRED POVODŇAMI, RIADENIE A PREVENCIU SÚVISIACICH RIZÍK

INVESTIČNÁ PRIORITA 1: Podpora vyhradených investícií na prispôbenie sa zmene klímy

INVESTIČNÁ PRIORITA 2: Propagácia investícií na riešenie osobitných rizík, zabezpečenie odolnosti proti katastrofám a vyvíjanie systémov zvládania katastrof

PRIORITNÁ OS 3: ENERGETICKY EFEKTÍVNEJŠIE NÍZKOUHLÍKOVÉ HOSPODÁRSTVO

INVESTIČNÁ PRIORITA 1: Podpora výroby a distribúcie energie z obnoviteľných zdrojov

INVESTIČNÁ PRIORITA 2: Podpora energetickej efektívnosti a využitia energie z obnoviteľných zdrojov v podnikoch

INVESTIČNÁ PRIORITA 3: Podpora energetickej efektívnosti a využitia energie z obnoviteľných zdrojov vo verejných infraštruktúrach, vrátane využitia vo verejných budovách a v sektore bývania

INVESTIČNÁ PRIORITA 4: Vývoj a zavedenie inteligentných distribučných systémov s nízkymi a strednými úrovňami napätia

INVESTIČNÁ PRIORITA 5: Podpora nízkouhlíkových stratégií pre všetky typy území, zvlášť mestských oblastí, vrátane podpory trvalo udržateľnej mestskej mobility a zmiernenie relevantných adaptačných opatrení

INVESTIČNÁ PRIORITA 6: Podpora využitia vysokoúčinnnej kombinovanej výroby elektriny a tepla založenej na dopyte po využiteľnom teple

PRIORITNÁ OS 4: TECHNICKÁ POMOC

Program rozvoja vidieka

Projektové opatrenia (realizácia bude zabezpečovaná cez individuálne Opatrenia žiadateľov):

- Investície do hmotného majetku (čl. 18)
- Základné služby a obnova dedín vo vidieckych oblastiach (čl. 21)
- LEADER (čl. 42-45)

NÓRSKY FINANČNÝ MECHANIZMUS A FINANČNÝ MECHANIZMUS EHP

Finančné príspevky sa poskytujú v týchto prioritných oblastiach:

a) Ochrana a manažment životného prostredia

ŠVAJČIARSKY FINANČNÝ MECHANIZMUS

THE INTELLIGENT ENERGY – EUROPE PROGRAMM



DOTÁCIE MINISTERSTVA DOPRAVY, VÝSTAVBY A REGIONÁLNEHO ROZVOJA SR
 EKOFOND
 ENVIRONMENTÁLNY FOND
 RECYKLAČNÝ FOND
 NADÁCIA SPP
 NADÁCIA ORANGE
 NADÁCIA EKOPOLIS
 GREENWAYS
 PRIESTORY
 POHODA ZA MESTOM
 ZELENÉ OÁZY
 GRANTOVÝ PROGRAM TESCO PRE ZDRAVŠIE MESTÁ

9.5 PROGRAM 5. ŽIVOTNÉ PROSTREDIE

Predpokladaná štruktúra finančných zdrojov (tis. €)									
Ciele	Oprávnené náklady spolu	Verejné zdroje						Súkromné zdroje	EIB
		Verejné zdroje spolu	Fond EÚ	Národné verejné zdroje					
				Národné verejné zdroje spolu	Štátny rozpočet	Regionálne zdroje	Miestne zdroje		
A=B+H+CH	B=C+D	C	D=E+F+G	E	F	G	H	CH	
Cieľ 5.2	Nakladanie s komunálnym a drobným stavebným odpadom								
Opatrenie 5.2.2	805	805	604	201	161	0	40	0	0
Opatrenie 5.2.3	452	452	339	113	90	0	23	0	0
Cieľ 5.4.	Ochrana a racionálne využívanie vôd, ochrana pred povodňami.								
Opatrenie 5.4.1	201	201	151	50	40	0	10	0	0
Opatrenie 5.4.2	145	145	109	36	29	0	7	0	0
Spolu	1 603,00	1 603	1 202	401	321	0	80	0	0

Časový horizont čerpania zdrojov (tis. €)									
Rok	Oprávnené náklady spolu	Verejné zdroje						Súkromné zdroje	EIB
		Verejné zdroje spolu	Fond EÚ	Národné verejné zdroje					
				Národné verejné zdroje spolu	Štátny rozpočet	Regionálne zdroje	Miestne zdroje		
A=B+H+CH	B=C+D	C	D=E+F+G	E	F	G	H	CH	
2016	0,00	0	0	0	0	0	0	0	0
2017	388,67	389	292	97	78	0	19	0	0
2018	388,67	389	292	97	78	0	19	0	0
2019	388,67	389	292	97	78	0	19	0	0
2020	388,67	389	292	97	78	0	19	0	0
2021	24,17	24	18	6	5	0	1	0	0
2022	24,17	24	18	6	5	0	1	0	0
2023	0,00	0	0	0	0	0	0	0	0
2024	0,00	0	0	0	0	0	0	0	0
2025	0,00	0	0	0	0	0	0	0	0
Spolu	1603,00	1603	1202	401	321	0	80	0	0

Zdroje financovania EÚ

OP Kvalita životného prostredia



PRIORITNÁ OS 1: UDRŽATEĽNÉ VYUŽÍVANIE PRÍRODNÝCH ZDROJOV PROSTREDNÍCTVOM ROZVOJA ENVIRONMENTÁLNEJ INFRAŠTRUKTÚRY

INVESTIČNÁ PRIORITA 1: Riešenie významných potrieb investícií do sektora odpadu s cieľom splniť požiadavky environmentálneho acquis

INVESTIČNÁ PRIORITA 2: riešenie významných potrieb investícií do sektora vodného hospodárstva s cieľom splniť požiadavky environmentálneho acquis

INVESTIČNÁ PRIORITA 3: ochrana a obnova biologickej diverzity, ochrana pôdy a obnova a propagácia ekosystémových služieb vrátane Natura 2000 a zelených infraštruktúr

INVESTIČNÁ PRIORITA 4: opatrenia na zlepšenie obecného prostredia, regeneráciu opustených priemyselných lokalít a zníženie znečistenia ovzdušia

PRIORITNÁ OS 2: ADAPTÁCIA NA NEPRIAZNIVÉ DÔSLEDKY ZMENY KLÍMY SO ZAMERANÍM NA OCHRANU PRED POVODŇAMI, RIADENIE A PREVENCIU SÚVISIACICH RIZÍK

INVESTIČNÁ PRIORITA 1: Podpora vyhradených investícií na prispôbenie sa zmene klímy

INVESTIČNÁ PRIORITA 2: Propagácia investícií narišenie osobitných rizík, zabezpečenie odolnosti proti katastrofám a vyvíjanie systémov zvládania katastrof

PRIORITNÁ OS 3: ENERGETICKY EFEKTÍVNEJŠIE NÍZKOUHLÍKOVÉ HOSPODÁRSTVO

INVESTIČNÁ PRIORITA 1: Podpora výroby a distribúcie energie z obnoviteľných zdrojov

INVESTIČNÁ PRIORITA 2: Podpora energetickej efektívnosti a využitia energie z obnoviteľných zdrojov v podnikoch

INVESTIČNÁ PRIORITA 3: Podpora energetickej efektívnosti a využitia energie z obnoviteľných zdrojov vo verejných infraštruktúrach, vrátane využitia vo verejných budovách a v sektore bývania

INVESTIČNÁ PRIORITA 4: Vývoj a zavedenie inteligentných distribučných systémov s nízkymi a strednými úrovňami napätia

INVESTIČNÁ PRIORITA 5: Podpora nízkouhlíkových stratégií pre všetky typy území, zvlášť mestských oblastí, vrátane podpory trvalo udržateľnej mestskej mobility a zmiernenie relevantných adaptačných opatrení

INVESTIČNÁ PRIORITA 6: Podpora využitia vysokoúčinnnej kombinovanej výroby elektriny a tepla založenej na dopyte po využiteľnom teple

PRIORITNÁ OS 4: TECHNICKÁ POMOC

Program rozvoja vidieka

Projektové opatrenia (realizácia bude zabezpečovaná cez individuálne Opatrenia žiadateľov):

- Investície do hmotného majetku (čl. 18)
- Základné služby a obnova dedín vo vidieckych oblastiach (čl. 21)
- LEADER (čl. 42-45)

NÓRSKY FINANČNÝ MECHANIZMUS A FINANČNÝ MECHANIZMUS EHP

Finančné príspevky sa poskytujú v týchto prioritných oblastiach:

- a) Ochrana a manažment životného prostredia
- b) Klimatické zmeny a obnoviteľná energia

ŠVAJČIARSKY FINANČNÝ MECHANIZMUS

THE INTELLIGENT ENERGY – EUROPE PROGRAMM

DOTÁCIE MINISTERSTVA DOPRAVY, VÝSTAVBY A REGIONÁLNEHO ROZVOJA SR

EKOFOND

ENVIRONMENTÁLNY FOND

RECYKLAČNÝ FOND

NADÁCIA SPP

NADÁCIA ORANGE

NADÁCIA EKOPOLIS

GREENWAYS

PRIESTORY

POHODA ZA MESTOM

ZELENÉ OÁZY

GRANTOVÝ PROGRAM TESCO PRE ZDRAVŠIE MESTÁ

9.6 PROGRAM 6. SOCIÁLNE SLUŽBY A ZDRAVOTNÍCTVO

Predpokladaná štruktúra finančných zdrojov (tis. €)				
Ciele	Oprávnené	Verejné zdroje	Súkromné	EIB



	náklady spolu	Verejné zdroje spolu	Fond EÚ	Národné verejné zdroje				zdroje	
				Národné verejné zdroje spolu	Štátny rozpočet	Regionálne zdroje	Miestne zdroje	H	CH
				A=B+H+CH	B=C+D	C	D=E+F+G		
Cieľ 6.1	Doplniť chýbajúcu infraštruktúru sociálnych zariadení v obci a zvýšiť ich kvalitu.								
Opatrenie 6.1.1	620,00	620	465	155	124	0	31	0	0
Opatrenie 6.1.2	370,00	370	278	93	74	0	19	0	0
Opatrenie 6.1.4	1 003,00	1 003	752	251	201	0	50	0	0
Spolu	1 993,00	1 993	1 495	498	399	0	100	0	0

Časový horizont čerpania zdrojov (tis. €)									
Rok	Oprávnené náklady spolu	Verejné zdroje						Súkromné zdroje	EIB
		Verejné zdroje spolu	Fond EÚ	Národné verejné zdroje					
				Národné verejné zdroje spolu	Štátny rozpočet	Regionálne zdroje	Miestne zdroje		
A=B+H+CH	B=C+D	C	D=E+F+G	E	F	G	H	CH	
2016	247,50	248	186	62	50	0	12	0	0
2017	247,50	248	186	62	50	0	12	0	0
2018	498,25	498	374	125	100	0	25	0	0
2019	498,25	498	374	125	100	0	25	0	0
2020	250,75	251	188	63	50	0	13	0	0
2021	250,75	251	188	63	50	0	13	0	0
2022	0,00	0	0	0	0	0	0	0	0
2023	0,00	0	0	0	0	0	0	0	0
2024	0,00	0	0	0	0	0	0	0	0
2025	0,00	0	0	0	0	0	0	0	0
Spolu	1993,00	1993	1495	498	399	0	100	0	0

Zdroje financovania EÚ

Európsky sociálny fond 2014 – 2020

OP INTEGROVANÁ INFRAŠTRUKTÚRA A OP ĽUDSKÉ ZDROJE

Integrovaný regionálny operačný program

Prioritná os č. 2: Ľahší prístup k efektívnym a kvalitnejším verejným službám

INVESTIČNÁ PRIORITA 2.1: Investovanie do sociálnej infraštruktúry, ktoré prispieva k národnému, regionálnemu a miestnemu rozvoju, a prechodu z inštitucionálnych služieb na komunitné

INVESTIČNÁ PRIORITA 2.2: Investovanie do vzdelávania, zručností a celoživotného vzdelávania prostredníctvom rozvoja infraštruktúry vzdelávania a odbornej prípravy

NÓRSKY FINANČNÝ MECHANIZMUS A FINANČNÝ MECHANIZMUS EHP

Finančné príspevky sa poskytujú v týchto prioritných oblastiach:

c) Občianska spoločnosť

DOTÁCIE MINISTERSTVA PRÁCE, SOCIÁLNYCH VECÍ A RODINY SR ŠTÁTNY FOND ROZVOJA BÝVANIA

NADÁCIA SPP

NADÁCIA ORANGE



NADÁCIA EKOPOLIS
 NADÁCIA PONTIS

9.7 PROGRAM 7. VZDELÁVANIE A ŠPORT

Predpokladaná štruktúra finančných zdrojov (tis. €)									
Ciele	Oprávnené náklady spolu	Verejné zdroje						Súkromné zdroje	EIB
		Verejné zdroje spolu	Fond EÚ	Národné verejné zdroje					
				Národné verejné zdroje spolu	Štátny rozpočet	Regionálne zdroje	Miestne zdroje		
A=B+H+CH	B=C+D	C	D=E+F+G	E	F	G	H	CH	
Cieľ 7.1.	Zabezpečiť rozvoj a údržbu infraštruktúry vzdelávania a zabezpečenie podmienok pre efektívnu vzdelávaciu činnosť v obci.								
Opatrenie 7.1.1	730	730	548	183	146	0	37	0	0
Opatrenie 7.1.2	1 100	1 100	825	275	220	0	55	0	0
Cieľ 7.2.	Zabezpečiť trvalé skvalitňovanie vyváženej ponuky výkonnostného a rekreačného športu.								
Opatrenie 7.2.1	3 220	3 220	2 415	805	644	0	161	0	0
Spolu	5 050,00	5 050	3 788	1 263	1 010	0	253	0	0

Časový horizont čerpania zdrojov (tis. €)									
Rok	Oprávnené náklady spolu	Verejné zdroje						Súkromné zdroje	EIB
		Verejné zdroje spolu	Fond EÚ	Národné verejné zdroje					
				Národné verejné zdroje spolu	Štátny rozpočet	Regionálne zdroje	Miestne zdroje		
A=B+H+CH	B=C+D	C	D=E+F+G	E	F	G	H	CH	
2016	182,50	183	137	46	37	0	9	0	0
2017	457,50	458	343	114	92	0	23	0	0
2018	457,50	458	343	114	92	0	23	0	0
2019	1262,50	1263	947	316	253	0	63	0	0
2020	1080,00	1080	810	270	216	0	54	0	0
2021	805,00	805	604	201	161	0	40	0	0
2022	805,00	805	604	201	161	0	40	0	0
2023	0,00	0	0	0	0	0	0	0	0
2024	0,00	0	0	0	0	0	0	0	0
2025	0,00	0	0	0	0	0	0	0	0
Spolu	5050,00	5050	3788	1263	1010	0	253	0	0

Zdroje financovania EÚ

Európsky sociálny fond 2014 – 2020

Integrovaný regionálny operačný program

INVESTIČNÁ PRIORITA 2.1: Investovanie do sociálnej infraštruktúry, ktoré prispieva k národnému, regionálnemu a miestnemu rozvoju, a prechodu z inštitucionálnych služieb na komunitné

INVESTIČNÁ PRIORITA 2.2: Investovanie do vzdelávania, zručností a celoživotného vzdelávania prostredníctvom rozvoja infraštruktúry vzdelávania a odbornej prípravy

OP INTEGROVANÁ INFRAŠTRUKTÚRA A OP ĽUDSKÉ ZDROJE

Program rozvoja vidieka



Projektové opatrenia (realizácia bude zabezpečovaná cez individuálne Opatrenia žiadateľov):

- Prenos znalostí a informačné akcie (čl. 15)
- Poradenské služby (čl. 16)
- Investície do hmotného majetku (čl. 18)
- Základné služby a obnova dedín vo vidieckych oblastiach (čl. 21)
- Spolupráca (čl. 36)
- LEADER (čl. 42-45)

NÓRSKY FINANČNÝ MECHANIZMUS A FINANČNÝ MECHANIZMUS EHP

Finančné príspevky sa poskytujú v týchto prioritných oblastiach: d) Rozvoj ľudských zdrojov

DOTÁCIE MINISTERSTVA ŠKOLSTVA, VEDY, VÝSKUMU A ŠPORTU SR

DOTÁCIE MINISTERSTVA PRÁCE, SOCIÁLNYCH VEČÍ A RODINY SR

Podprogramy Comenius, Leonardo da Vinci a sektorový program Grundtvig

PROGRAM CELOŽIVOTNÉHO VZDELÁVANIA 2007 - 2013

s dôrazom na možnosti pre mestá a obce

9.8 PROGRAM 8. KULTÚRA

Predpokladaná štruktúra finančných zdrojov (tis. €)									
Ciele	Oprávnené náklady spolu	Verejné zdroje						Súkromné zdroje	EIB
		Verejné zdroje spolu	Fond EÚ	Národné verejné zdroje					
				Národné verejné zdroje spolu	Štátny rozpočet	Regionálne zdroje	Miestne zdroje		
A=B+H+CH	B=C+D	C	D=E+F+G	E	F	G	H	CH	
Cieľ 8.1	Zachovanie kultúrno-historického potenciálu obce a rozvoj kultúrnych, informačných a voľnočasových aktivít v nadväznosti na rozvoj cestovného ruchu na regionálnej a miestnej úrovni.								
Opatrenie 8.1.1	325	325	244	81	65	0	16	0	0
Opatrenie 8.1.3	50	50	38	13	10	0	3	0	0
Cieľ 8.3	Vytvorenie podmienok na efektívnu propagáciu obce v oblasti kultúry.								
Opatrenie 8.3.2	1	1	0	1	0	0	1	0	0
Spolu	376,00	376	281	95	75	0	20	0	0

Časový horizont čerpania zdrojov (tis. €)									
Rok	Oprávnené náklady spolu	Verejné zdroje						Súkromné zdroje	EIB
		Verejné zdroje spolu	Fond EÚ	Národné verejné zdroje					
				Národné verejné zdroje spolu	Štátny rozpočet	Regionálne zdroje	Miestne zdroje		
A=B+H+CH	B=C+D	C	D=E+F+G	E	F	G	H	CH	
2016	93,85	94	70	24	19	0	5	0	0
2017	93,85	94	70	24	19	0	5	0	0
2018	93,85	94	70	24	19	0	5	0	0
2019	93,85	94	70	24	19	0	5	0	0
2020	0,10	0	0	0	0	0	0	0	0
2021	0,10	0	0	0	0	0	0	0	0
2022	0,10	0	0	0	0	0	0	0	0
2023	0,10	0	0	0	0	0	0	0	0
2024	0,10	0	0	0	0	0	0	0	0
2025	0,10	0	0	0	0	0	0	0	0
Spolu	376,00	376	281	95	75	0	20	0	0



Zdroje financovania EÚ

Integrovaný regionálny operačný program

Prioritná os č.3: Konkurencieschopné a atraktívne regióny pre podnikanie a zamestnanosť

INVESTIČNÁ PRIORITA 3.1: Podpora fyzickej, ekonomickej a sociálnej regenerácie zanedbaných mestských a vidieckych komunít a území

INVESTIČNÁ PRIORITA 3.2: Ochrana, propagácia a rozvoj kultúrneho a prírodného dedičstva

Program rozvoja vidieka

Projektové opatrenia (realizácia bude zabezpečovaná cez individuálne Opatrenia žiadateľov):

- Prenos znalostí a informačné akcie (čl. 15)
- Poradenské služby (čl. 16)
- Investície do hmotného majetku (čl. 18)
- Základné služby a obnova dedín vo vidieckych oblastiach (čl. 21)
- LEADER (čl. 42-45)

NÓRSKY FINANČNÝ MECHANIZMUS A FINANČNÝ MECHANIZMUS EHP

Finančné príspevky sa poskytujú v týchto prioritných oblastiach:

e) Zachovanie kultúrneho dedičstva.

ŠVAJČIARSKY FINANČNÝ MECHANIZMUS

PROGRAM EURÓPSKEJ KOMISIE KULTÚRA 2007 – 2013

1. Podpora kultúrnych Projektov
2. Podpora organizácií pôsobiach na európskej úrovni v oblasti kultúry
3. Podpora na analýzy zhromažďovanie a šírenie informácií na maximalizáciu vplyvu Projektov v oblasti kultúrnej spolupráce

DOTAČNÝ SYSTÉM MINISTERSTVA KULTÚRY SR 2012

PROGRAM 1 - OBNOVME SI SVOJ DOM

PROGRAM 2 - KULTÚRNE AKTIVITY V OBLASTI PAMÄŤOVÝCH INŠTITÚCIÍ

PROGRAM 4 – UMENIE

PROGRAM 5 - PRO SLOVAKIA

PROGRAM 6 - KULTÚRA ZNEVÝHODNENÝCH SKUPÍN OBYVATEĽSTVA

PROGRAM 7 - NEHMOTNÉ KULTÚRNE DEDIČSTVO A KULTÚRNO-OSVETOVÁ ČINNOSŤ

PROGRAM 8 - KULTÚRNE POUKAZY

WORLD MONUMENTS FUND (SVETOVÝ PAMIATKOVÝ FOND)

NADÁCIA SPP

NADÁCIA ORANGE

NADÁCIA EKOPOLIS

9.9 PROGRAM 9. PROPAGÁCIA A CESTOVNÝ RUCH

Predpokladaná štruktúra finančných zdrojov (tis. €)									
Ciele	Oprávnené náklady spolu	Verejné zdroje						Súkromné zdroje	EIB
		Verejné zdroje spolu	Fond EÚ	Národné verejné zdroje					
				Národné verejné zdroje spolu	Štátny rozpočet	Regionálne zdroje	Miestne zdroje		
A=B+H+CH	B=C+D	C	D=E+F+G	E	F	G	H	CH	
Cieľ 9.1	Zabezpečiť účinnú propagáciu obce.								
Opatrenie 9.1.1	1	1	0	1	0	0	1	0	0
Opatrenie 9.1.2	1	1	0	1	0	0	1	0	0
Spolu	2,00	2	0	2	0	0	2	0	0



Časový horizont čerpania zdrojov (tis. €)									
Rok	Oprávnené náklady spolu	Verejné zdroje						Súkromné zdroje	EIB
		Verejné zdroje spolu	Fond EÚ	Národné verejné zdroje					
				Národné verejné zdroje spolu	Štátny rozpočet	Regionálne zdroje	Miestne zdroje		
A=B+H+CH	B=C+D	C	D=E+F+G	E	F	G	H	CH	
2016	0,60	1	0	1	0	0	1	0	0
2017	0,60	1	0	1	0	0	1	0	0
2018	0,10	0	0	0	0	0	0	0	0
2019	0,10	0	0	0	0	0	0	0	0
2020	0,10	0	0	0	0	0	0	0	0
2021	0,10	0	0	0	0	0	0	0	0
2022	0,10	0	0	0	0	0	0	0	0
2023	0,10	0	0	0	0	0	0	0	0
2024	0,10	0	0	0	0	0	0	0	0
2025	0,10	0	0	0	0	0	0	0	0
Spolu	2,00	2	0	2	0	0	2	0	0

Zdroje financovania EÚ

Integrovaný regionálny operačný program

Prioritná os č.3: Konkurencieschopné a atraktívne regióny pre podnikanie a zamestnanosť
 INVESTIČNÁ PRIORITA 3.1: Podpora fyzickej, ekonomickej a sociálnej regenerácie zanedbaných mestských a vidieckych komunit a území
 INVESTIČNÁ PRIORITA 3.2: Ochrana, propagácia a rozvoj kultúrneho a prírodného dedičstva

OP INTEGROVANÁ INFRAŠTRUKTÚRA A OP ĽUDSKÉ ZDROJE

Program rozvoja vidieka

Projektové opatrenia (realizácia bude zabezpečovaná cez individuálne Opatrenia žiadateľov):

- Podpora mladých farmárov, malých fariem a podnikania (čl. 20)
- Základné služby a obnova dedín vo vidieckych oblastiach (čl. 21)
- Spolupráca (čl. 36)
- LEADER (čl. 42-45)

9.10 PROGRAM 10. ADMINISTRATÍVA A BEZPEČNOSŤ

Predpokladaná štruktúra finančných zdrojov (tis. €)									
Ciele	Oprávnené náklady spolu	Verejné zdroje						Súkromné zdroje	EIB
		Verejné zdroje spolu	Fond EÚ	Národné verejné zdroje					
				Národné verejné zdroje spolu	Štátny rozpočet	Regionálne zdroje	Miestne zdroje		
A=B+H+CH	B=C+D	C	D=E+F+G	E	F	G	H	CH	
Cieľ 10.1.	Zabezpečiť rozvoj administratívnej infraštruktúry a podmienok na výkon samosprávnych funkcií v obci								
Opatrenie 10.1.1	660	660	495	165	132	0	33	0	0
Cieľ 10.2.	Vytvorenie podmienok na znižovanie kriminality v obci a ochranu majetku obyvateľov a ostatných subjektov v obci.								
Opatrenie 10.2.1	68	68	51	17	14	0	3	0	0
Spolu	728,00	728	546	182	146	0	36	0	0



Časový horizont čerpania zdrojov (tis. €)									
Rok	Oprávnené náklady spolu	Verejné zdroje						Súkromné zdroje	EIB
		Verejné zdroje spolu	Fond EÚ	Národné verejné zdroje					
				Národné verejné zdroje spolu	Štátny rozpočet	Regionálne zdroje	Miestne zdroje		
A=B+H+CH	B=C+D	C	D=E+F+G	E	F	G	H	CH	
2016	34,00	34	26	9	7	0	2	0	0
2017	199,00	199	149	50	40	0	10	0	0
2018	165,00	165	124	41	33	0	8	0	0
2019	165,00	165	124	41	33	0	8	0	0
2020	165,00	165	124	41	33	0	8	0	0
2021	0,00	0	0	0	0	0	0	0	0
2022	0,00	0	0	0	0	0	0	0	0
2023	0,00	0	0	0	0	0	0	0	0
2024	0,00	0	0	0	0	0	0	0	0
2025	0,00	0	0	0	0	0	0	0	0
Spolu	728,00	728	546	182	146	0	36	0	0

Zdroje financovania EÚ

Program rozvoja vidieka

Projektové opatrenia (realizácia bude zabezpečovaná cez individuálne Opatrenia žiadateľov):

- Prenos znalostí a informačné akcie (čl. 15)
- Poradenské služby (čl. 16)

OP Efektívna verejná správa (EVS)

9.11 PROGRAM 11. INFORMATIZÁCIA OBCE

Predpokladaná štruktúra finančných zdrojov (tis. €)									
Ciele	Oprávnené náklady spolu	Verejné zdroje						Súkromné zdroje	EIB
		Verejné zdroje spolu	Fond EÚ	Národné verejné zdroje					
				Národné verejné zdroje spolu	Štátny rozpočet	Regionálne zdroje	Miestne zdroje		
A=B+H+CH	B=C+D	C	D=E+F+G	E	F	G	H	CH	
Cieľ 11.1	Zabezpečiť technické podmienky na prechod samosprávy na nový typ vládnutia - e - government.								
Opatrenie 11.1.1	11	11	8	3	2	0	1	0	0
Opatrenie 11.1.2	4	4	3	1	1	0	0	0	0
Spolu	15,00	15	11	4	3	0	1	0	0

Časový horizont čerpania zdrojov (tis. €)									
Rok	Oprávnené náklady spolu	Verejné zdroje						Súkromné zdroje	EIB
		Verejné zdroje spolu	Fond EÚ	Národné verejné zdroje					
				Národné verejné zdroje spolu	Štátny rozpočet	Regionálne zdroje	Miestne zdroje		
A=B+H+CH	B=C+D	C	D=E+F+G	E	F	G	H	CH	
2016	0,00	0	0	0	0	0	0	0	0



2017	3,75	4	3	1	1	0	0	0	0
2018	3,75	4	3	1	1	0	0	0	0
2019	3,75	4	3	1	1	0	0	0	0
2020	3,75	4	3	1	1	0	0	0	0
2021	0,00	0	0	0	0	0	0	0	0
2022	0,00	0	0	0	0	0	0	0	0
2023	0,00	0	0	0	0	0	0	0	0
2024	0,00	0	0	0	0	0	0	0	0
2025	0,00	0	0	0	0	0	0	0	0
Spolu	15,00	15	11	4	3	0	1	0	0

Zdroje financovania EÚ

OP Efektívna verejná správa (EVS)

OP INTEGROVANÁ INFRAŠTRUKTÚRA A OP ĽUDSKÉ ZDROJE

Program rozvoja vidieka

Projektové opatrenia (realizácia bude zabezpečovaná cez individuálne Opatrenia žiadateľov):

- Prenos znalostí a informačné akcie (čl. 15)
- Poradenské služby (čl. 16)

PRAVIDLÁ STRATÉGIE FINANCOVANIA ŠTRUKTURÁLNYCH FONDOV A KOHÉZNEHO FONDU PRE PROGRAMOVÉ OBDOBIE 2014 – 2020

V nadväznosti na základné legislatívne východiská pre určenie stratégie financovania 2014 – 2020 sa stanovujú nasledovné pravidlá stratégie financovania 2014 – 2020:

- výška pomoci z EÚ sa pre všetky operačné programy vyjadruje k celkovým oprávneným výdavkom v zmysle čl. 110, ods. 2, písm. a) návrhu všeobecného nariadenia pre programové obdobie 2014 – 2020;
- v rámci cieľa Investície pre rast a zamestnanosť – KF – sa stanovuje výška pomoci z EÚ vo výške 85,0 % z celkových oprávnených výdavkov, čo predstavuje maximálnu mieru spolufinancovania EÚ podľa čl. 110, ods. 3 návrhu všeobecného nariadenia pre programové obdobie 2014 – 2020;
- v rámci cieľa Investície pre rast a zamestnanosť – štrukturálne fondy v rámci menej rozvinutých regiónov – sa stanovuje výška pomoci z EÚ vo výške 85,0 % z celkových oprávnených výdavkov, čo predstavuje maximálnu mieru spolufinancovania EÚ podľa čl. 110, ods. 3 návrhu všeobecného nariadenia pre programové obdobie 2014 – 2020;
- v rámci cieľa Investície pre rast a zamestnanosť – štrukturálne fondy v rámci viac rozvinutého regiónu² – sa stanovuje výška pomoci z EÚ vo výške 50,0 % z celkových oprávnených výdavkov, čo predstavuje maximálnu mieru spolufinancovania EÚ podľa čl. 110, ods. 3 návrhu všeobecného nariadenia pre programové obdobie 2014 – 2020;
- v rámci cieľa Európska územná spolupráca – programy cezhraničnej spolupráce, v ktorých SR plní úlohu riadiaceho orgánu – sa stanovuje výška pomoci z EÚ vo výške 85,0 % (EFRR) z celkových oprávnených výdavkov pre celé územie Slovenska, čo predstavuje maximálnu mieru spolufinancovania EÚ podľa čl. 110, ods. 3 návrhu všeobecného nariadenia pre programové obdobie 2014 – 2020;
- maximálna intenzita štátnej pomoci sa stanovuje v súlade so schémami štátnej pomoci, resp. príslušnou legislatívou EÚ;
- v prípade realizácie partnerských Projektov sa na jednotlivých partnerov vzťahujú pravidlá financovania individuálne v závislosti od typu prijímateľa, t. j. pre partnerov sa neuplatňujú pravidlá financovania platné pre vedúceho partnera;
- možnosť dobrovoľného zvýšenia podielu prijímateľa na financovaní maximálne však do výšky národných zdrojov v závislosti od kategórie regiónu. Zvýšenie miery financovania prijímateľa nad stanovenú výšku závisí len od rozhodnutia samotného prijímateľa;
- v rámci jedného Opatreniu sa počas celej doby implementácie uplatňuje jeden pomer financovania za jednotlivé zdroje

Pravidlá financovania pre prijímateľov v rámci menej rozvinutých regiónov, cieľa Európska územná spolupráca – cezhraničnej spolupráce a pre prijímateľov z Kohézneho fondu

Financovanie Projektov prijímateľa – organizácia štátnej správy

Pre prijímateľa – organizáciu štátnej správy: ústredné orgány štátnej správy, štátne rozpočtové organizácie, štátne príspevkové organizácie (subjekt v zmysle časti 2.1 písm. a)) sa stanovujú nasledovné pravidlá spolufinancovania pomoci:

Prijímateľ – organizácia štátnej správy		
Celkové oprávnené výdavky		
Zdroje EÚ	Národné verejné zdroje	Spolu



EFRR / ESF / KF	Štátny rozpočet	Prijímateľ	
85,0 %	15,0 %	0,0 %	100,0 %

V prípade, ak je prijímateľom organizácia štátnej správy (subjekt v zmysle časti 2.1, písm. a)), uhrádzajú sa oprávnené výdavky vo výške 100,0 % z celkových oprávnených výdavkov, pričom výška pomoci z EFRR, ESF a KF sa stanovuje vo výške 85,0 % a príspevok zo štátneho rozpočtu vo výške 15,0 %.

Financovanie Projektov prijímateľa – ostatné subjekty verejnej správy

Pre prijímateľa – ostatné subjekty verejnej správy: verejné vysoké školy a ďalšie subjekty, ktoré sú zapísané a zaradené v registri podľa odseku 1 § 3 zákona č. 523/2004 Z. z. o rozpočtových pravidlách verejnej správy a o zmene a doplnení niektorých zákonov v znení neskorších predpisov, združenia právnických osôb z verejnej správy a verejné zdravotné poisťovne okrem obcí, vyšších územných celkov a organizácií štátnej správy (subjekt v zmysle časti 2.1, písm. b)) sa stanovujú nasledovné pravidlá spolufinancovania pomoci:

Prijímateľ – ostatné subjekty verejnej správy			
Celkové oprávnené výdavky			
Zdroje EÚ	Národné verejné zdroje		Spolu
EFRR / ESF / KF	Štátny rozpočet	Prijímateľ	
85,0 %	10,0 %	5,0 %	100,0 %

V prípade, ak sú prijímateľom ostatné subjekty verejnej správy (subjekt v zmysle časti 2.1, písm. b)), uhrádzajú sa oprávnené výdavky vo výške 100,0 % z celkových oprávnených výdavkov, pričom výška pomoci z EFRR, ESF a KF sa stanovuje vo výške 85,0 %, príspevok zo štátneho rozpočtu vo výške 10,0 % a príspevok prijímateľa vo výške 5,0 %.

Financovanie Projektov prijímateľa – obec / vyšší územný celok

Pre prijímateľa – obec / vyšší územný celok, príp. rozpočtové organizácie a príspevkové organizácie zriadené obcou / vyšším územným celkom (subjekt v zmysle časti 2.1, písm. c) a d)) sa stanovujú nasledovné pravidlá spolufinancovania pomoci:

Prijímateľ – obec / vyšší územný celok			
Celkové oprávnené výdavky			
Zdroje EÚ	Národné verejné zdroje		Spolu
EFRR / ESF / KF	Štátny rozpočet	Prijímateľ	
85,0 %	10,0 %	5,0 %	100,0 %

V prípade, ak je prijímateľom obec / vyšší územný celok, **PRÍPADNE ROZPOČTOVÁ ORGANIZÁCIA ALEBO PRÍSPEVKOVÁ ORGANIZÁCIA ZRIADENÁ OBCOU / VYŠším ÚZEMNÝM CELKOM** (subjekt v zmysle časti 2.1, písm. c) a d)), uhrádzajú sa oprávnené výdavky vo výške 100,0 % z celkových oprávnených výdavkov, pričom výška pomoci z EFRR, ESF a KF sa stanovuje vo výške 85,0 %, príspevok zo štátneho rozpočtu vo výške 10,0 % a príspevok prijímateľa vo výške 5,0 %.

Financovanie Projektov prijímateľa – mimovládna/nezisková organizácia

Pre prijímateľa – mimovládne organizácie/neziskové organizácie (subjekt v zmysle časti 2.1, písm. e)) sa stanovujú nasledovné pravidlá spolufinancovania pomoci:

Prijímateľ – mimovládna/nezisková organizácia			
Celkové oprávnené výdavky			
Zdroje EÚ	Národné verejné zdroje	Súkromné zdroje	Spolu
EFRR / ESF / KF	Štátny rozpočet	Prijímateľ	
85,0 %	10,0 %	5,0 %	100,0 %

V prípade, ak je prijímateľom mimovládna organizácia, prípadne nezisková organizácia (subjekt v zmysle časti 2.1, písm. e)), výška pomoci z EFRR, ESF alebo KF sa stanovuje vo výške 85,0 %, príspevok zo štátneho rozpočtu vo výške 10,0 % a príspevok prijímateľa vo výške 5,0 % z celkových oprávnených výdavkov.

Financovanie Projektov prijímateľa zo súkromného sektora mimo schém štátnej pomoci

Pre prijímateľa, na ktorého sa nevzťahujú pravidlá financovania podľa časti 3.2.1.1, 3.2.1.2, 3.2.1.3, 3.2.1.4, 3.2.1.6 a 3.1.2.7 (subjekt v zmysle časti 2.1, písm. f)), sa stanovujú nasledovné pravidlá spolufinancovania pomoci:

Prijímateľ – súkromný sektor mimo schém štátnej pomoci			
Celkové oprávnené výdavky			
Zdroje EÚ	Národné verejné zdroje	Súkromné zdroje	Spolu
EFRR / ESF / KF	Štátny rozpočet	Prijímateľ	
85,0 %	5,0 %	10,0 %	100,0 %

V danom prípade platí, že výška pomoci z EFRR, ESF alebo KF sa stanovuje vo výške 85,0 %, príspevok zo štátneho rozpočtu vo výške 5,0 % a príspevok prijímateľa vo výške 10,0 % z celkových oprávnených výdavkov.

Financovanie Projektov prijímateľa v rámci schém štátnej pomoci

Pre prijímateľa vykonávajúceho hospodársku činnosť, t. j. podniky v zmysle čl. 107 Zmluvy o fungovaní EÚ bez ohľadu na právny status, v rámci schém štátnej pomoci (subjekt v zmysle časti 2.1, písm. h)), sa stanovujú nasledovné pravidlá spolufinancovania pomoci:



Prijímateľ – v rámci schém štátnej pomoci⁸			
Celkové oprávnené výdavky			
Zdroje EÚ	Národné verejné zdroje	Súkromné zdroje	Spolu
EFRR / ESF / KF	Štátny rozpočet	Prijímateľ	
x,x %	0,0 %	y,y %	100,0 %

V prípade, ak je prijímateľom podnik vykonávajúci hospodársku činnosť podľa čl. 107 Zmluvy o fungovaní EÚ (subjekt v zmysle časti 2.1, písm. h)), podiel prijímateľa sa stanovuje v súlade s aplikovanou výškou intenzity pomoci definovanou v príslušnej schéme štátnej pomoci.

Financovanie Projektov prijímateľa v rámci schém pomoci de minimis

Pre prijímateľa vykonávajúceho hospodársku činnosť, t. j. podniky v zmysle čl. 107 Zmluvy o fungovaní EÚ bez ohľadu na právny status v rámci schém pomoci de minimis (subjekt v zmysle časti 2.1, písm. g)), sa stanovujú nasledovné pravidlá spolufinancovania pomoci:

Prijímateľ – v rámci schém pomoci de minimis			
Celkové oprávnené výdavky			
Zdroje EÚ	Národné verejné zdroje	Súkromné zdroje	Spolu
EFRR / ESF / KF	Štátny rozpočet	Prijímateľ	
x,x %	y,y %	z,z %	100,0 %

Podiel prijímateľa vykonávajúceho hospodársku činnosť, t. j. podniky v zmysle čl. 107 Zmluvy o fungovaní EÚ bez ohľadu na právny status v rámci schém pomoci de minimis (subjekt v zmysle časti 2.1, písm. g)) sa stanovuje v súlade s aplikovanou výškou intenzity pomoci definovanou riadiacim orgánom v príslušnej schéme pomoci de minimis. V prípade, ak intenzita pomoci de minimis stanovená riadiacim orgánom presahuje maximálnu výšku finančnej pomoci z EÚ, bude tento rozdiel dofinancovaný zo štátneho rozpočtu.

Pravidlá financovania pri implementácii finančných nástrojov

Európska komisia v súvislosti so snahou čo najefektívnejšie využívať prostriedky EÚ, odporúča v rámci programového obdobia 2014 – 2020 okrem priamej formy pomoci, využívať predovšetkým finančné nástroje.

Slovenská republika plánuje výraznejšie využívať finančné nástroje v rámci všetkých fondov. Nenávratný finančný príspevok by sa mal používať predovšetkým tam, kde sa vytvára verejný statok a tam, kde z dôvodu vzniku negatívnych externalít a neschopnosti internalizovať celý zisk dochádza k zlyhaniu trhu. Verejné zdroje podporia takéto aktivity tak, aby sa ich úroveň priblížila spoločenskému optimu. Preto by mala byť podpora komerčných Projektov, rizikových Projektov a Projektov generujúcich príjmy zabezpečená formou finančných nástrojov a to v tých oblastiach, ktoré budú určené na základe vykonanej ex-ante analýzy pre finančné nástroje v súlade s čl. 32 návrhu všeobecného nariadenia pre programové obdobie 2014 – 2020⁴. Finančné nástroje môžu byť zriadené na úrovni EÚ, riadené priamo alebo nepriamo Európskou komisiou alebo tradičnej báze, teda na národnej, regionálnej, nadnárodnej alebo cezhraničnej úrovni, riadené priamo alebo v rámci zodpovednosti riadiaceho orgánu.

Pre určenie participácie národných zdrojov v prípade subjektu implementujúceho finančný nástroj sa stanovujú nasledovné pravidlá v prípade:

- menej rozvinutých regiónov a Kohézneho fondu:

výška pomoci z EÚ sa stanovuje vo výške 85,0 % z celkových oprávnených výdavkov;
 podiel národných zdrojov sa stanovuje vo výške 15,0 % z celkových oprávnených výdavkov.

- viac rozvinutých regiónov:

výška pomoci z EÚ sa stanovuje vo výške 50,0 % z celkových oprávnených výdavkov;
 podiel národných zdrojov sa stanovuje vo výške 50,0 % z celkových oprávnených výdavkov.

V prípade využitia možnosti vytvorenia samostatnej prioritnej osi na účely implementovania niektorého z finančných nástrojov, sa v závislosti od zapojenia súkromných zdrojov znižuje podiel národných verejných zdrojov na spolufinancovaní.

V rámci národných zdrojov sa v závislosti od výšky zapojenia súkromných zdrojov, či už na úrovni fondu fondov, na úrovni finančného nástroja alebo na úrovni konečných prijímateľov, adekvátne znižuje podiel národných verejných zdrojov.

Stratégia financovania Európskeho poľnohospodárskeho fondu pre rozvoj vidieka pre programové obdobie 2014 – 2020

Stratégia financovania stanovuje maximálnu výšku podpory z Európskeho poľnohospodárskeho fondu pre rozvoj vidieka a miery národného spolufinancovania v rámci menej rozvinutých regiónov a ostatných regiónov pri financovaní opatrení Programu rozvoja vidieka SR 2014 – 2020.

V Slovenskej republike je z EPFRV implementovaný jeden Program rozvoja vidieka SR 2014 – 2020 pre celé územie SR.

Pravidlá Stratégie financovania Európskeho poľnohospodárskeho fondu pre rozvoj vidieka pre programové obdobie 2014 – 2020

V nadväznosti na vyššie uvedené legislatívne východiská sa pre jednotlivé kategórie prijímateľov stanovujú nasledovné pravidlá financovania:

- výška podpory z EPFRV sa stanovuje vo výške 75 % z celkových oprávnených verejných výdavkov v rámci menej rozvinutých regiónov a 53 % z celkových oprávnených verejných výdavkov v rámci ostatných regiónov;
- k podielu EPFRV je priradené spolufinancovanie zo štátneho rozpočtu v stanovenom pomere v závislosti od intenzity verejnej pomoci platnej pre príslušné opatrenie;



- uplatňuje sa kombinácia výšky podpory z EPFRV a výšky verejnej pomoci;
- zohľadňujú sa špecifiká pre každé opatrenie individuálne a to vo vzťahu k oprávnenému prijímateľovi, mieram spolufinancovania a kategórii regiónu,

Financovanie operácií prijímateľa v opatrení č. 1, opatrení č. 2, podopatrení č. 3.3, opatrení č. 4, podopatrení č. 5.1, podopatrení č. 5.2, opatrení č. 6, podopatrení č. 7.1, opatrení č. 8, opatrení č. 9, opatrení č. 10, opatrení č. 11, opatrení č. 12, opatrení č. 13, opatrení č. 14 a opatrení č. 15

Pre prijímateľa v rámci:

- opatrenia č. 1: poskytovateľa prenosu vedomostí a zručností;
- opatrenia č. 2: poskytovateľa poradenskej služby - certifikovaného poradcu, poskytovateľa vzdelávania, ktorý musí mať primerané zdroje v podobe kvalifikovaných zamestnancov, ktorí sa pravidelne vzdelávajú v oblastiach poskytujúcich poradenské služby;
- podopatrenia č. 3.3:

Ministerstvo pôdohospodárstva a rozvoja vidieka SR a obce (miestna územná samospráva);

- opatrenia č. 4: skupinu poľnohospodárov v prípade kolektívnych investícií vykonávaných viac ako jedným poľnohospodárom a tieto prinášajú synergický efekt, verejný subjekt, ak preukáže prepojenie medzi realizovanými investíciami a potenciálom poľnohospodárskej výroby;

- podopatrenia č. 5.1: poľnohospodárskeho podnikateľa, tzn. fyzickú alebo právnickú osobu (mikropodniky a malé podniky v zmysle odporúčania Komisie č. 2003/361/ES), ktorá vykonáva poľnohospodársku výrobu ako sústavnú a samostatnú činnosť pod vlastným menom, na vlastnú zodpovednosť a za účelom dosiahnutia zisku a splňa kritériá stanovené vo vzťahu k veku a profesijnému zameraniu;
- podopatrenia č. 5.2: právnické osoby alebo fyzické osoby (mikropodniky v zmysle odporúčania Komisie č. 2003/361/ES);
- opatrenia č. 6: obec definovanú v územnej koncentrácii ako vidiecka obec vidiek 1 a vidiek 2 s výnimkou obcí so štatútom mesta; združenia obcí;
- podopatrenia č. 7.1: obhospodarovateľa lesa v zmysle zákona č. 326/2005 Z. z. o lesoch – súkromní a verejní správcovia lesov a iné subjekty súkromného práva a verejné subjekty a ich združenia;
- opatrenia č. 8, 9, 10, 11, 12: fyzickú a právnickú osobu podnikajúcu v poľnohospodárskej prvovýrobe;
- opatrenia č. 10: súkromných vlastníkov lesa a ich združení s právnou subjektivitou;
- opatrenia č. 13: najmenej dva subjekty, ktorých spolupráca je:

medzi rôznymi aktérmi v poľnohospodárstve, potravinovom reťazci a v lesnom hospodárstve na území EÚ a medzi inými aktérmi, ktorí prispievajú k splneniu cieľov a priorít politiky rozvoja vidieka vrátane medziodvetvových organizácií, zameraná na zriadenie a prevádzku operačných skupín EIP pre produktivitu a udržateľnosť poľnohospodárstva uvedených v čl. 62 návrhu nariadenia Európskeho parlamentu a Rady o podpore rozvoja vidieka prostredníctvom EPFRV;

- opatrenia č. 14: verejno-súkromné partnerstvá v zmysle zákona č. 83/1990 Zb. o združovaní občanov v znení neskorších predpisov; MAS (verejno-súkromné partnerstvá v zmysle zákona č. 83/1990 Zb. o združovaní občanov v znení neskorších predpisov schválené riadiacim orgánom, t. j. ktorým riadiaci orgán udelil štatút MAS)

- opatrenia č. 15: Ministerstvo pôdohospodárstva a rozvoja vidieka SR, Pôdohospodársku platobnú agentúru, Národnú sieť rozvoja vidieka sa stanovujú nasledovné pravidlá spolufinancovania:

Prijímateľ			
Celkové oprávnené výdavky			
Zdroje EÚ	Národné verejné zdroje		Spolu
EPFRV	Štátny rozpočet	Prijímateľ	
75,0 %	25,0 %	0,0 %	100,0 %

Pre vyššie uvedených prijímateľov v rámci daných opatrení a podopatrení, uhrádzajú sa oprávnené výdavky vo výške 100,0 % z celkových oprávnených verejných výdavkov, pričom výška podpory z EPFRV sa stanovuje vo výške 75,0 % a príspevok zo štátneho rozpočtu vo výške 25,0 %.

Financovanie operácií prijímateľa v podopatrení č. 3.1, 3.2 a podopatrení 5.3

Pre prijímateľa v rámci:

- podopatrenia č. 3.1: fyzické a právnické osoby podnikajúce v poľnohospodárskej prvovýrobe;
- podopatrenia č. 3.2: fyzické a právnické osoby podnikajúce v oblasti spracovania produktov poľnohospodárskej prvovýroby (okrem rybných produktov), resp. v prípade investícií do využívania obnoviteľných zdrojov energie sú prijímateľmi fyzické a právnické osoby podnikajúce v oblasti poľnohospodárskej prvovýroby;
- podopatrenia 5.3:

poľnohospodárov alebo členov poľnohospodárskej domácnosti podnikajúcich v oblasti poľnohospodárstva, ktorých podiel ročných tržieb/príjmov z poľnohospodárskej výroby na celkových tržbách/príjmoch predstavuje minimálne 30 % (činnosť č. 1) a fyzické a právnické osoby (mikropodniky a malé podniky vo vidieckych oblastiach v zmysle odporúčania Komisie č. 2003/361/ES) obhospodarujúce lesy vo vlastníctve súkromných vlastníkov a ich združení, obcí a ich združení, cirkvi, ktorej majetok možno podľa právneho poriadku SR považovať za súkromný, pokiaľ ide o jeho správu a nakladanie s ním (činnosť č. 2)



sa stanovujú nasledovné pravidlá spolufinancovania:

Prijímateľ			
Celkové oprávnené výdavky			
Zdroje EÚ	Národné verejné zdroje	Súkromné zdroje	Spolu
EPFRV	Štátny rozpočet	Prijímateľ	
37,5 %	12,5 %	50,0 %	100,0 %

Pre vyššie uvedených prijímateľov v rámci daných podopatrení, uhrádzajú sa oprávnené výdavky vo výške 100,0 % z celkových oprávnených výdavkov, pričom výška podpory z EPFRV sa stanovuje vo výške 37,5 %, príspevok zo štátneho rozpočtu vo výške 12,5 % a príspevok prijímateľa vo výške 50,0 %.

V uvedenom prípade platia výnimky pre zvýšenie intenzity verejnej pomoci podľa časti 6.1.

Financovanie operácií prijímateľa v opatrení č. 4

Pre prijímateľa v rámci opatrenia č. 4: poľnohospodára: právnickú alebo fyzickú osobu podnikajúca v poľnohospodárskej prvovýrobe sa stanovujú nasledovné pravidlá spolufinancovania:

Prijímateľ			
Celkové oprávnené výdavky			
Zdroje EÚ	Národné verejné zdroje	Súkromné zdroje	Spolu
EPFRV	Štátny rozpočet	Prijímateľ	
60,0 %	20,0 %	20,0 %	100,0 %

Pre vyššie uvedených prijímateľov v rámci daného opatrenia, uhrádzajú sa oprávnené výdavky vo výške 100,0 % z celkových oprávnených výdavkov, pričom výška podpory z EPFRV sa stanovuje vo výške 60,0 %, príspevok zo štátneho rozpočtu vo výške 20,0 % a príspevok prijímateľa vo výške 20,0 %.

Financovanie operácií prijímateľa v podopatrení č. 7.2

Pre prijímateľa v rámci:

– podopatrenia č. 7.2:

fyzické a právnické osoby (obce, mikropodniky, malé a stredné podniky v zmysle odporúčania Komisie č. 2003/361/ES) obhospodarujúce lesy vo vlastníctve súkromných vlastníkov a ich združení, obcí a ich združení, cirkvi, ktorej majetok možno podľa právneho poriadku SR považovať za súkromný, pokiaľ ide o jeho správu a nakladanie s ním, fyzické a právnické osoby (mikropodniky, malé a stredné podniky v zmysle odporúčania Komisie č. 2003/361/ES) poskytujúce služby v lesníctve a ťažbe dreva za predpokladu poskytnutia týchto služieb subjektom uvedeným predchádzajúcej odrážke sa stanovujú nasledovné pravidlá spolufinancovania:

Prijímateľ			
Celkové oprávnené výdavky			
Zdroje EÚ	Národné verejné zdroje	Súkromné zdroje	Spolu
EPFRV	Štátny rozpočet	Prijímateľ	
48,75 %	16,25 %	35,0 %	100,0 %

Pre vyššie uvedených prijímateľov v rámci daného podopatrenia, uhrádzajú sa oprávnené výdavky vo výške 100,0 % z celkových oprávnených výdavkov, pričom výška podpory z EPFRV sa stanovuje vo výške 48,75 %, príspevok zo štátneho rozpočtu vo výške 16,25 % a príspevok prijímateľa vo výške 35,0 %.

FINANČNÉ ZABEZPEČENIE PHRSR

Finančné vyčíslenie jednotlivých aktivít sa v PHRSR uvádza pri väčšine opatrení a aktivít, potrebných na naplnenie cieľov programu. Tie sú stanovené odhadom, konečné rozpočty budú súčasťou vykonávacích plánov. Pri schvaľovaní financovania jednotlivých úloh, vyplývajúcich z aktivít, sa bude prihliadať na ich dôležitosť a dopad na hospodársky a sociálny rozvoj obce. Viaceré úlohy sa môžu realizovať v rámci bežnej prevádzky samosprávy, mnohé však vyžadujú náročnejšie finančné a personálne zdroje a spoluprácu s inými subjektami.

Potenciálne zdroje na realizáciu opatrení a úloh PHRSR sú:

- vlastné zdroje – rozpočet obce,
- bankové úvery,
- štátne dotácie z účelových fondov,
- dotácie z výťažku lotérií,
- financie z Národných Projektov (MPSVR, úrady práce sociálnych vecí a rodiny),
- štrukturálne a fondy,
- nadácie, neinvestičné fondy,
- účelové fondy zahraničných zastupiteľstiev v SR (holandské, americké, kanadské,...),
- Svetová banka,
- sponzoring podnikateľov, firiem, bankového sektora, súkromných osôb,



- združovanie prostriedkov verejnej a neverejnej sféry, atď.,

Štruktúra uvedených zdrojov bude závisieť na aktuálnej finančnej situácii obce ako aj na spoločensko-ekonomických podmienkach.

10 ZÁVER

PHRSR obce Nitrica je strategický strednodobý dokument, ktorý určuje víziu rozvoja obce, prioritné rozvojové oblasti a strategické ciele ich naplnenia. Tento dokument je základným východiskom pre spracovanie ďalších materiálov rozvoja jednotlivých oblastí života obce.

PHRSR je otvoreným dokumentom, ktorý bude vyhodnocovaný a aktualizovaný na zasadnutiach obecného zastupiteľstva podľa potreby.

Predmetný PHRSR obce Nitrica bol schválený na zasadnutí obecného zastupiteľstva dňa:

..... VZN/UMZ č.

.....
pečiatka obce

.....
starosta obce



11 POUŽITÁ LITERATÚRA

1. Partnerská dohoda
2. Pozičný dokument Európskej komisie k Partnerskej dohode a programom SR na roky 2014 - 2020
3. Stratégia financovania Európskych štrukturálnych a investičných fondov pre programové obdobie 2014 - 2020
4. Integrovaný regionálny operačný program „IROP“
5. RIÚS TNSK 2014-2020
6. Program hospodárskeho rozvoja a sociálneho rozvoja samosprávneho kraja (PHSR TNSK),
7. Konceptia územného rozvoja Slovenska 2001, aktualizácia 2010,
8. Národný program reforiem, máj 2012,
9. Návrh základných princípov na prípravu Partnerskej dohody Slovenskej republiky na programové obdobie 2014 – 2020,
10. Stratégia rozvoja dopravy SR do roku 2020, 2010,
11. Program odpadového hospodárstva na roky 2011 - 2015,
12. Stratégia Slovenskej republiky pre integráciu Rómov do roku 2020
13. Revidovaný národný akčný plán Dekády začleňovania rómskej populácie 2005 - 2015 na roky 2011 – 2015
14. 2. etapa Programu podpory zdravia znevýhodnených komunít na Slovensku na roky 2009 – 2015
15. Konceptia výchovy a vzdelávania rómskych detí a žiakov vrátane rozvoja stredoškolského a vysokoškolského vzdelávania
16. Stratégia EÚ 2020 - cieľ: konkurencioschopnosť, zamestnanosť a hospodársky rast
17. Spoločný strategický rámec EK, marec 2012,
18. Nariadenia EK (Všeobecné nariadenie, nariadenie k fondom),
19. CENTROPE – Správa o regionálnom rozvoji, 2012,
20. CENTROPE – Nástroj na hodnotenie potrieb infraštruktúry – podpora konkurencioschopného regionálneho rozvoja (INAT),
21. CENTROPE – Stratégia ľudského kapitálu,
22. CENTROPE – Stratégia v oblasti vedomostného regiónu,
23. CENTROPE – Stratégia v oblasti priestorovej integrácie a Akčný plán 2013+,
24. CENTROPE – Stratégia v oblasti kultúry a cestovného ruchu 2013+,
25. Pozičný dokument Európskej komisie k Partnerskej dohode a programom SR na roky 2014 - 2020
26. Stratégia financovania Európskych štrukturálnych a investičných fondov pre programové obdobie 2014 - 2020
27. Integrovaný regionálny operačný program „IROP“ Národný strategický referenčný rámec 2007-2013.
28. Program hospodárskeho a sociálneho rozvoja Trenčianskeho samosprávneho kraja.
29. Zákon č. 539/2008 Z.z. o podpore regionálneho rozvoja, v znení neskorších predpisov.
30. Zákon č. 369/1990 Z.z. o obecnom zriadení, v znení neskorších predpisov.
31. Zákon č. 303/1995 Z.z. o rozpočtových pravidlách, v znení neskorších predpisov.
32. Zákon č. 482/2003 Z.z. o štátnej pokladnici.
33. Zákon č. 193/2001 Z.z. o podpore na zriadenie priemyselných parkov,
34. Zákon č. 156/2003 Z.z. ktorým sa mení a dopĺňa zákon č. 193/2001 Z.z. o podpore na zriadenie priemyselných parkov.
35. VEDA. Encyklopédia Slovenska. VI zv. Veda, Bratislava, 1982.
10. JAROŠ, J. Tectonic styles of the homelands of superficial nappes. Rozpravy ČASV, Řada matematických a přírodních věd, roč. 81, seš. 6, Academia Praha, 1971.
11. LUKNIŠ, M. A KOL. Slovensko – Príroda. Vyd. Obzor, Bratislava, 1972.
12. MAZÚR, M., LUKNIŠ, M. Regionálne geomorfologické členenie SSR, Geogr. Čas., 30, 2, Bratislava, 1978.
13. UPSVAR. Štatistiky Úradu práce, sociálnych vecí a rodiny 1999 – 2004.
14. Interné materiály obce Nitrica.
15. Sociologický ústav Slovenskej akadémie vied, REGIONÁLNY ROZVOJ SLOVENSKA VÝCHODISKÁ A SÚČASNÝ STAV , Editori: Mgr. Lubomír Faltán, CSc., Doc. PhDr. Ján Pašiak, PhD. 2004, 88 s.
16. Ministerstvo životného prostredia Slovenskej republiky. Národná stratégia ISPA Slovenskej republiky: životné prostredie, Október 2000.
17. STREDOSLOVENSKE VYDAVATELSTVO. Vlastivedný sborník IV. Bratislava. 1961.
18. STREDOSLOVENSKE VYDAVATELSTVO. Vlastivedný sborník XI. Bratislava. 1972.
19. BIELY, A. et al. Geologická stavba. In Atlas krajiny Slovenskej republiky [online]. 2004.
20. LUKNIŠ, M. Reliéf. In LUKNIŠ, M. et al. Slovensko 2 : Príroda. 1972.
21. HRAŠNA, M., KLUKANOVA, A. Inžinierskogeologická rajonizácia. In Atlas krajiny Slovenskej republiky [online]. 2004.
22. MAZÚR, E., LUKNIŠ, M.. Geomorfologické jednotky. Mapa 1:500 000. In Atlas SSR. 1980.
23. MAZÚR, E., ČINČURA, J., KVITKOVIČ, J. Geomorfológia. Mapa 1:500 000. In Atlas SSR. 1980.
24. <http://www.statistics.sk/mosmis/run.html>
25. <http://www.fns.uniba.sk/zp/knihy/index.htm>
26. Jozef Jakál, Geografický ústav SAV, Štefánikova 49, 814 73 Bratislava, Slovensko KRASOVÉ FORMY A ICH VÄZBA NA VLASTNOSTI RELIÉFU A KLÍMY V ZÁPADNÝCH KARPATOCH
27. <http://www.agroporadenstvo.sk/rv/poda/cernozem.htm>
28. <http://www.agroporadenstvo.sk/rv/poda/fluvizem.htm>
29. <http://web.tuke.sk/fberg-kgp/spis/geologia.htm>
30. <http://oldwww.fns.uniba.sk/~krg/prilohy/kgamr/2004/podnedruhy1.htm>
31. Nábělek, F. (1 979): Encyklopédia Slovenska, SAV, Bratislava
32. Kolektív, 2000: Morfogenetický klasifikačný systém pôd Slovenska. VÚPOP, Societas
33. Pedologica Slovaca, Bratislava, s. 74
34. Mazúr, E. (1980): Atlas SSR, SAV, Bratislava - kapitola pôdy



35. Minár, J. a kolektív (2001): Geografické spektrum 3. PRIF UK Bratislava
36. <http://www.minerally.sk/files/hor/spras.htm>
37. Bizudová, M. 1993. Geomorfológia. 1. vyd. Bratislava: UK Bratislava, 1993. 228 s. -
38. Lukniš, M. 1972. Slovensko príroda. 1. vyd. Bratislava: Obzor, 1972. 920 s. -
39. Ciesarik, M. 1994. Geológia. Vysokoškolské skriptá. 1. vyd. Ž. n . Hronom: LF: Katedra prírodného prostredia, 1994. 255 s. ISBN 80-228-0345-6 -
40. Čerman, R. 2003. Zemepisný atlas SR. 1. vyd. Bratislava: Mapa Slovakia Bratislava, s.r.o. , 2003. 96 s. ISBN 80-8067-006-4 -
41. Kolník P., 2001, Cestovný lexikón Slovenskej republiky, Bratislava, Vydavateľstvo Astor Slovakia, 212,
42. Plesník P., a kol. 1989, Malá slovenská vlastiveda, Bratislava, Vydavateľstvo Obzor, 91, 135, 222, 223,
43. www.statistics.sk
44. Jurko, A., 1958: Pôdne ekologické pomery a lesné spoločenstvá Podunajskej nížiny. Vydavateľstvo SAV, Bratislava, 264 s.
45. Lukniš, M. (ed.), Bako, J., Berta, J., Ferianc, O., Feriancová-Masárová, Z., Fusán, O., Futák, J., Hejný, S., Jurko, A., Kurpelová, M., Mičian, Ľ., Michalko, J., Petrovič, Š., Schmidt, Z., Šimo, E., Vilček, F., Zaťko, M., 1972: Slovensko 2. Príroda. Obzor, Bratislava, 920 s.
46. Lukniš, M., Plesník, P., 1961: Nížiny, kotliny a pohoria Slovenska. Osveta, Bratislava, s. 7-50.
47. Mazúr, E., Lukniš, M., 1980: Geomorfologické jednotky. In: Mazúr, E. et al., 1980: Atlas SSR. Vydavateľstvo SAV, Bratislava, s. 55.
48. Michalko, J., Magic, D., Berta, J., 1986: Geobotanická mapa ČSSR, textová časť. Vydavateľstvo SAV, Bratislava, 160 s.
49. Plesník, P. et al., 1989: Malá slovenská vlastiveda. Vydavateľstvo Obzor, Bratislava, s. 296-297.
50. Ružičková, H., Halada, Ľ., Jedlička L., Kalivodová, E., 1996: Biotopy Slovenska. Ústav krajinej ekológie Slovenskej akadémie vied, Bratislava, s. 104 - 109.
51. Vyhláška MŽP SR č. 24/2003 Z.z., ktorou sa vykonáva zákon č. 543/2002 Z. z. o ochrane prírody a krajiny.
52. Vyhláška MŽP SR č. 492/2006 Z.z., ktorou sa mení a dopĺňa vyhláška Ministerstva životného prostredia Slovenskej republiky č. 24/2003 Z. z., ktorou sa vykonáva zákon č. 543/2002 Z. z. o ochrane prírody a krajiny.
53. Zákon NR SR č. 543/2002 Z.z. o ochrane prírody a krajiny.
54. Slovensko II. (Príroda), kol. autorov, Obzor Bratislava, 1972
55. 20.5.2010, www.krasy-slovenska.sk
56. Alojz Čaputa, Juraj Holčík a kol., 1982, www.szap.sk, 21.6.2010
57. <http://svosmo.edupage.org/about/?subpage=1&>
58. http://www.mesa10.sk/index.php?action=module&id=modcontent&content_id=261
59. <http://tlacovespravny.wordpress.com/2012/06/01/prieskum-sport-v-zivote-mladych-europanov>
60. <http://www.nocka.sk/uploads/fd/c5/fdc56b5295544adb7e3625632921405f/4-monitoring-vysledkov-kp-2005-2008-no6-7-2009.pdf>
61. <http://www.tophotelierstvo.sk/domaci-cestovny-ruch/turizmus/hotelierstvo-v-e-a-na-slovensku/>
62. NSRR, 2011
63. POH Nitrica 2011 – 2015
64. ŠÚ SR, DataCubes
65. <https://sk.wikipedia.org/>
66. ORSR
67. <http://www.soprs.sk/>
68. <http://ms.zsnitrica.sk>
69. SVVČ, 2014,
70. ÚPO, 2008,
71. www.nitrica.sk www.nitrica.eu



**Program hospodárskeho rozvoja a sociálneho rozvoja
Obce Nitrica
Programovacie obdobie 2016 – 2025
2016**

SCARBEO-SK ,s.r.o., Povstalecká cesta 16, 974 09 Banská Bystrica

e-mail: hronec.scarabeus@gmail.com
tel.: 0907 439 224
0911 439 224