

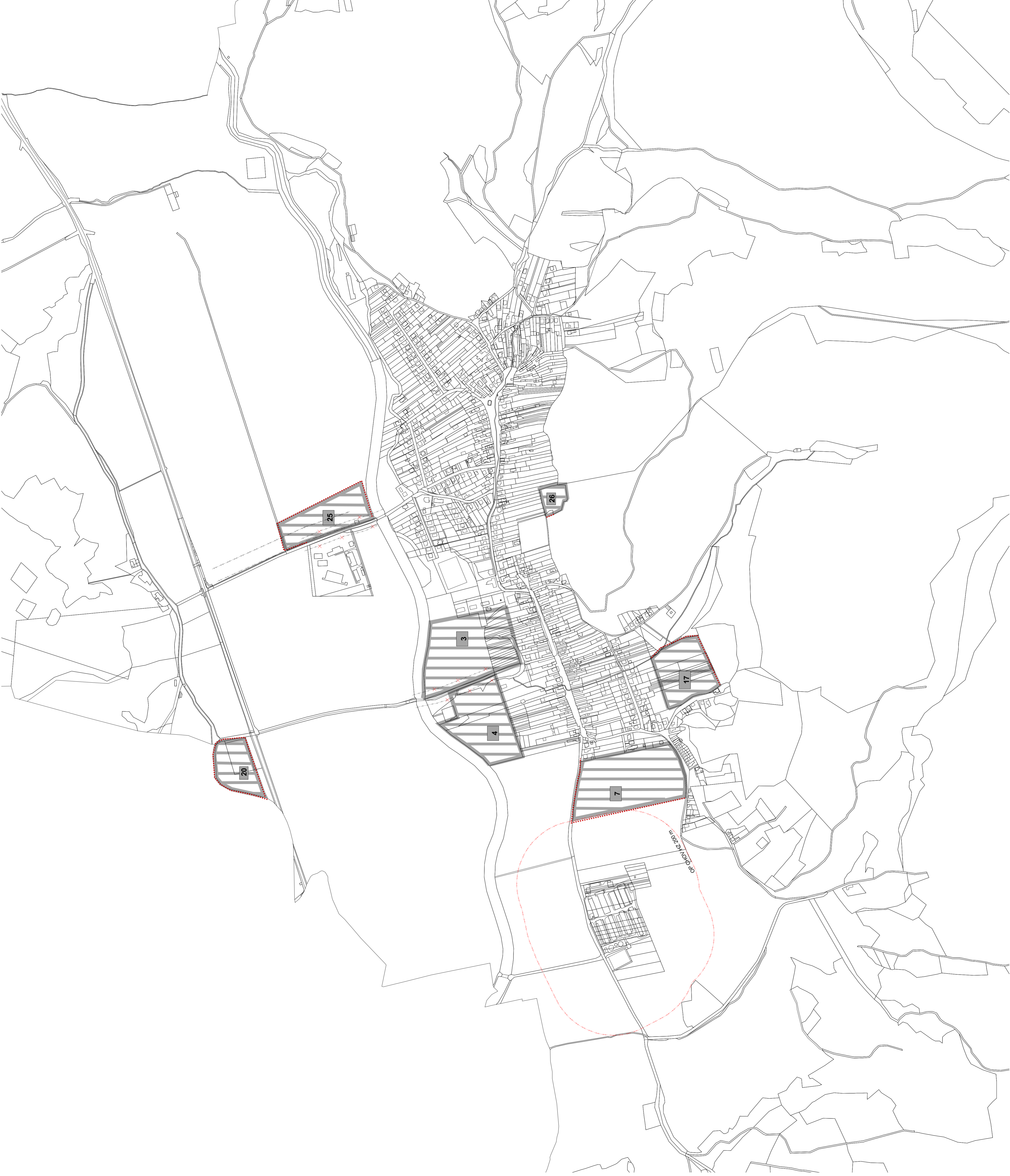
ÚZEMNÝ PLÁN OBCE NITRICA ZMENY A DOPLNKY Č. 2



VEREJNÉ TECHNICKÉ VYBAVENIE - ENERGETIKA,
TELEKOMUNIKÁCIE, VODNÉ HOSPODÁRSTVO - NÁLOŽKA

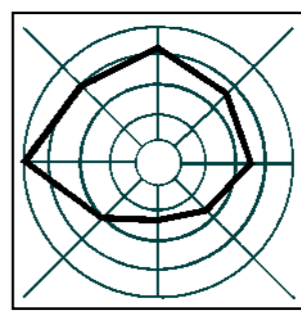
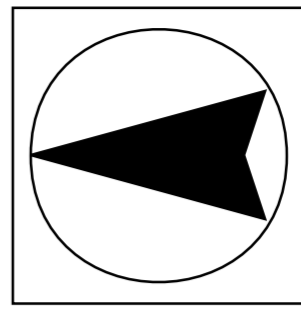
LEGENDA :

STAV	NÁVRH	VÝHLAD	
			HRANICA ZASTAVANÉHO ÚZEMIA
			OCHRANNÉ PÁSMA VŠETKÝCH DRUHOV
			ZASTAVANÉ A ROZVOJOVÉ PLOCHY
			OZNAČENIE ROZVOJOVÝCH LOKALIT
			JAVY NA ZRUŠENIE



SADA č. :
4,5

VÝKRES č. :
1 : 5 000



H.L. RIŠTEĽ : ING. ARCH. GABRIEL SZALAY
RIŠTEĽ : ING. PAVOL JUREČKÝ, VLADIMÍR
KRECHÁČ, ING. MAREK KYTKA
VYPRACOVAL : ING. IGOR KMET

ZÁKAZKA č. : 06/10/2020
ETAPA : NÁVRH
DÁTUM : 10/2020



OBSTARÁVATEĽ : OBEC NITRICA



ÚZEMNÝ PLÁN OBCE NITRICA AKTUALIZÁCIA 2020, ZMENY A DOPLNKY Č. 2

NÁVRH

OBSAH VÝKRESU : VEREJNÉ TECHNICKÉ VYBAVENIE - ENERGETIKA,
TELEKOMUNIKÁCIE, VODNÉ HOSPODÁRSTVO
- NÁLOŽKA - PRIESVIŤKA