

ÚZEMNÝ PLÁN OBCE NITRICA

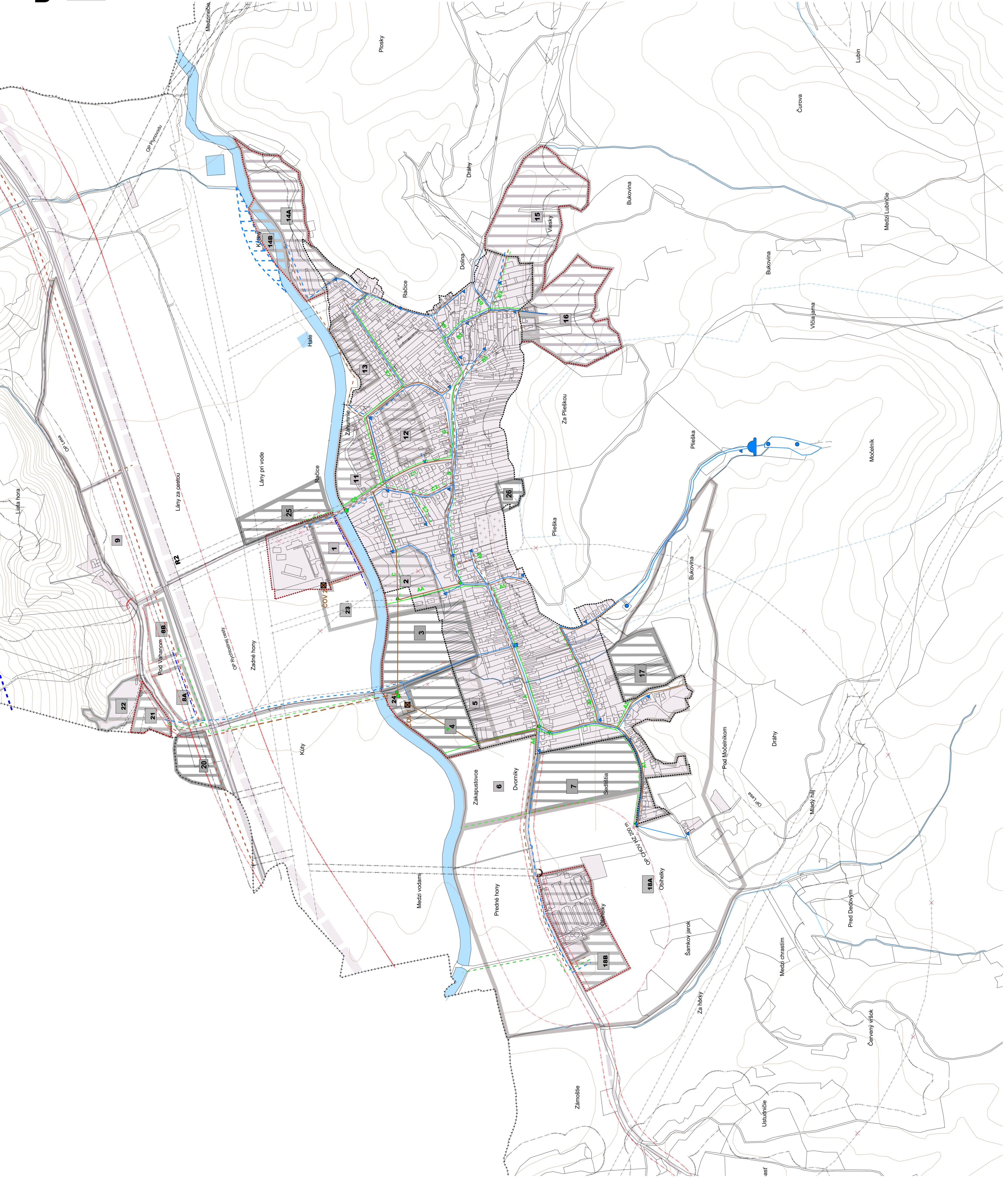


ÚPLNÉ ZNENIE VRÁTANE ZMIEN A DOPLNKOV Č. 2

VEREJNÉ TECHNICKÉ VYBAVENIE - VODNÉ HOSPODÁRSTVO
AKTUALIZÁCIA 2020

LEGENDA :

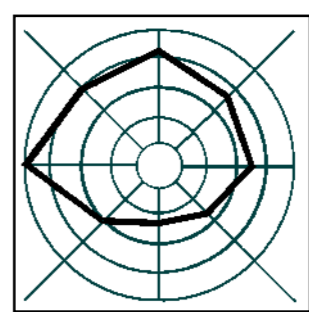
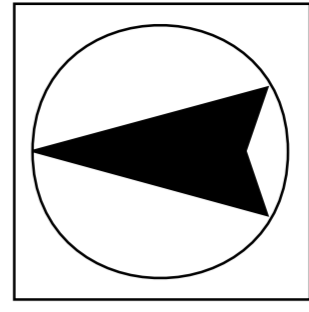
STAV	ZÁMER
	HRANICA KATASTRÁLNEHO ÚZEMIA
	HRANICA ZASTAVANÉHO ÚZEMIA
	VODNÉ PLOCHY A TOKY
	SKUPINOVÝ VODOVOD (ÚPN VÚC TK)
	VODOVODNÁ SIET'
	VODOUJEM
	VODNÝ ZDROJ
	HYDRANT
	VODOMERNÁ ŠAČHTA
	SKUPINOVÁ KANALIZAČNÁ SIET'
	SPLAŠKOVÁ KANALIZAČNÁ SIET'
	KANALIZAČNÁ ŠAČHTA
	CERPACIA STANICA KANALIZÁCIE
	DAŽDOVÁ KANALIZAČNÁ SIET'
	ČISTÍČKA ODPADOVÝCH VOD (CÓV)
	PÁSMO OCHRANY VODNÝCH ZDROJOV
	OCHRANNÉ PÁSMO VŠETKYCH DRUHOV JAVY NA ZRUŠENIE
	ZASTAVANÉ A ROZVOJOVÉ PLOCHY
	OZNAČENIE ROZVOJOVÝCH LOKALIT
	10
	10



SADA Č.

VÝKRES Č.

MIERKA



1 : 5 000

HL. RIŠTEĽ : ING. ARCH. GABRIEL SZALAY ZÁKAZKA Č. : 06 10 / 2020
RIŠTEĽ : ING. M. KYTKA, ING. F. ORAVČÍK ETAPA : NAVRH
VYPRACOVAL : ING. IGOR KMEŤ DÁTUM : 09 2020

AGS
ATELIER
ARCHITECTONIC DESIGN

OBSTARÁVATEĽ : OBEC NITRICA



ÚZEMNÝ PLÁN OBCE NITRICA
ÚPLNÉ ZNENIE VRÁTANE ZMIEN A DOPLNKOV Č. 2
NAVRH

OBSAH VÝKRESU : VEREJNÉ TECHNICKÉ VYBAVENIE
- VODNÉ HOSPODÁRSTVO