

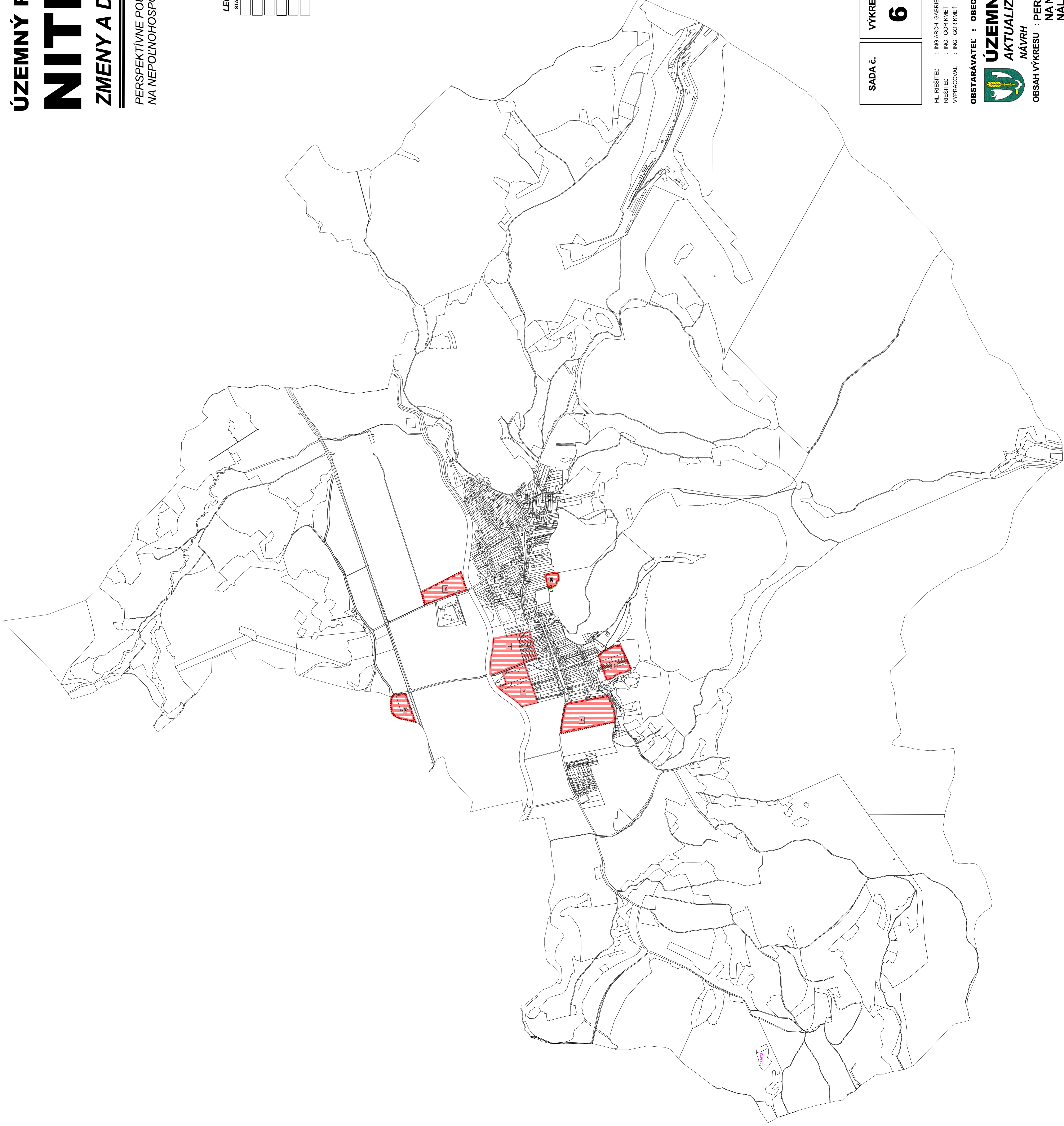
# ÚZEMNÝ PLÁN OBCE NITRICA ZMENY A DOPLNKY Č. 2



PERSPEKTÍVNE POUŽITIE PPF A LPF  
NA NEPOL'NOHOSPODÁRSKE ÚČELY - NÁLOŽKA

## LEGENDA :

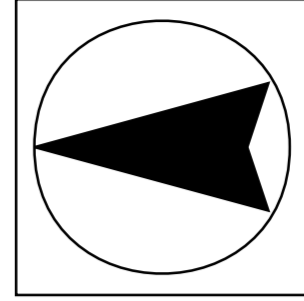
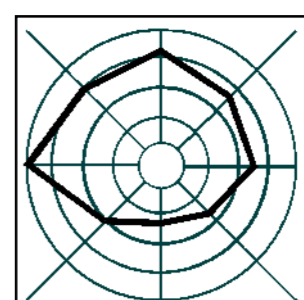
STAV	NAVRH	VÝHLAD	
		.....	HRANICE ZASTAVANÉHO ÚZEMIA
		-----	OCHRANNÉ PÁSMA VŠETKÝCH DRUHOV
		-----	ROZVOJOVÉ LOKALITY, OZNAČENIE
		-----	HRANICA LOKALITY PREDPOKLADANÉHO
		-----	ODNÁTIA POĽNOHOSPODÁRSKEJ PÓDY Z PPF (Zač. č. 2)
		-----	HRANICA LOKALITY PREDPOKLADANÉHO
		-----	ODNÁTIA LESNEJ PÓDY Z LPF (Zač. č. 2)
		-----	HRANICA LOKALITY PREDPOKLADANÉHO
		-----	ODNÁTIA POĽNOHOSPODÁRSKEJ
		-----	PÓDY Z PPF (Zač. č. 2)



SADA č. **6**

VÝKRES č. **6**

MIERKA **1 : 10 000**



HL. RIŠTEĽ : ING. ARCH. GABRIEL SZALAY  
RIŠTEĽ : ING. IGOR KMEŤ  
VYPRACOVAL : ING. IGOR KMEŤ

ZÁKAZKA č. : 06/10/2020  
ETAPA : NÁVRH  
DÁTUM : 10/2020



OBSTARÁVATEĽ : OBEC NITRICA



**ÚZEMNÝ PLÁN OBCE NITRICA**  
AKTUALIZÁCIA 2020, ZMENY A DOPLNKY Č. 2  
NÁVRH

OBSAH VÝKRESU : PERSPEKTÍVNE POUŽITIE PPF A LPF  
NA NEPOL'NOHOSPODÁRSKE ÚČELY -  
NÁLOŽKA - PRIESVIŤKA